

## ФОРМА

графического описания местоположения границ населённых пунктов,  
территориальных зон, особо охраняемых природных территорий,  
зон с особыми условиями использования территорий

### ОПИСАНИЕ МЕСТОПОЛОЖЕНИЯ ГРАНИЦ<sup>1</sup>

Территориальная зона П2 "Производственная зона,

(наименование объекта местоположение границ, которого описано (далее - объект)

зона инженерной и транспортной инфраструктур за границами населенного пункта"

#### Раздел 1

Сведения об объекте		
№ п/п	Характеристики объекта	Описание характеристик
1	2	3
1.	Местоположение объекта <sup>2</sup>	Самарская область, Сергиевский район, сельское поселение Захаркино
2.	Площадь объекта +/- величина погрешности определения площади (P +/- Дельта P) <sup>3</sup>	3512244±656 кв.м
3.	Иные характеристики объекта <sup>4</sup>	

Раздел 2

Сведения о местоположении границ объекта <sup>5</sup>					
1. Система координат: МСК-63					
2. Сведения о характерных точках границ объекта					
Обозначение характерных точек границ	Координаты, м		Метод определения координат характерной точки <sup>6</sup>	Средняя квадратическая погрешность положения характерной точки (Мт), м	Описание <sup>7</sup> обозначения точки на местности (при наличии)
	Х	У			
1	2	3	4	5	6
1	447850.06	2255527.89	Картометрический метод	0.1	-
2	447858.13	2255531.79	Картометрический метод	0.1	-
3	447865.44	2255535.42	Картометрический метод	0.1	-
4	447882.07	2255543.49	Картометрический метод	0.1	-
5	447828.03	2255667.00	Картометрический метод	0.1	-
6	447805.47	2255718.57	Картометрический метод	0.1	-
7	447783.05	2255769.78	Картометрический метод	0.1	-
8	447436.51	2256776.79	Картометрический метод	0.1	-
9	447249.94	2257315.86	Картометрический метод	0.1	-
10	447249.37	2257316.31	Картометрический метод	0.1	-
11	447232.97	2257363.77	Картометрический метод	0.1	-
12	447212.18	2257426.14	Картометрический метод	0.1	-
13	447208.81	2257436.88	Картометрический метод	0.1	-
14	447202.50	2257457.16	Картометрический метод	0.1	-
15	447163.01	2257519.32	Картометрический метод	0.1	-
16	447163.22	2257519.50	Картометрический метод	0.1	-
17	447163.24	2257519.52	Картометрический метод	0.1	-
18	447230.81	2257578.24	Картометрический метод	0.1	-
19	447237.92	2257595.82	Картометрический метод	0.1	-
20	447291.86	2257666.44	Картометрический метод	0.1	-
21	447304.97	2257708.80	Картометрический метод	0.1	-
22	447345.35	2257712.70	Картометрический метод	0.1	-
23	447398.49	2257729.17	Картометрический метод	0.1	-
24	447449.97	2257747.62	Картометрический метод	0.1	-
25	447510.03	2257764.06	Картометрический метод	0.1	-
26	447566.28	2257779.75	Картометрический метод	0.1	-
27	447585.62	2257755.18	Картометрический метод	0.1	-
28	447583.10	2257735.50	Картометрический метод	0.1	-
29	447616.00	2257725.93	Картометрический метод	0.1	-
30	447638.14	2257727.37	Картометрический метод	0.1	-
31	447638.82	2257739.40	Картометрический метод	0.1	-
32	447654.47	2257744.38	Картометрический метод	0.1	-
33	447689.60	2257753.26	Картометрический метод	0.1	-
34	447747.86	2257767.84	Картометрический метод	0.1	-
35	447828.50	2257788.99	Картометрический метод	0.1	-
36	447842.82	2257791.99	Картометрический метод	0.1	-
37	447841.67	2257777.53	Картометрический метод	0.1	-
38	447823.51	2257775.52	Картометрический метод	0.1	-
39	447811.93	2257753.38	Картометрический метод	0.1	-
40	447830.62	2257716.78	Картометрический метод	0.1	-
41	447859.31	2257724.37	Картометрический метод	0.1	-
42	447878.00	2257744.38	Картометрический метод	0.1	-
43	447869.32	2257759.83	Картометрический метод	0.1	-
44	447846.01	2257776.06	Картометрический метод	0.1	-
45	447847.28	2257791.87	Картометрический метод	0.1	-
46	447941.24	2257769.52	Картометрический метод	0.1	-
47	447989.82	2257762.38	Картометрический метод	0.1	-
48	448028.75	2257740.84	Картометрический метод	0.1	-
49	448047.11	2257710.93	Картометрический метод	0.1	-
50	448052.43	2257681.68	Картометрический метод	0.1	-
51	448064.88	2257616.94	Картометрический метод	0.1	-
52	448065.66	2257585.83	Картометрический метод	0.1	-
53	448081.45	2257539.12	Картометрический метод	0.1	-
54	448024.51	2257541.70	Картометрический метод	0.1	-
55	448005.03	2257542.24	Картометрический метод	0.1	-
56	447990.41	2257545.75	Картометрический метод	0.1	-
57	447837.11	2257646.76	Картометрический метод	0.1	-
58	447834.86	2257643.40	Картометрический метод	0.1	-
59	447981.03	2257547.19	Картометрический метод	0.1	-
60	447965.06	2257536.78	Картометрический метод	0.1	-
61	447957.17	2257508.40	Картометрический метод	0.1	-
62	447999.42	2257492.65	Картометрический метод	0.1	-
63	448011.64	2257534.44	Картометрический метод	0.1	-
64	448012.25	2257539.00	Картометрический метод	0.1	-
65	448024.41	2257538.79	Картометрический метод	0.1	-
66	448082.56	2257536.00	Картометрический метод	0.1	-
67	448111.56	2257479.12	Картометрический метод	0.1	-
68	448017.74	2257525.44	Картометрический метод	0.1	-
69	448017.29	2257524.54	Картометрический метод	0.1	-
70	448112.34	2257477.59	Картометрический метод	0.1	-
71	448117.37	2257467.72	Картометрический метод	0.1	-
72	448127.99	2257440.42	Картометрический метод	0.1	-
73	448005.72	2257493.97	Картометрический метод	0.1	-
74	448005.31	2257493.04	Картометрический метод	0.1	-
75	448128.53	2257439.07	Картометрический метод	0.1	-
76	448129.04	2257437.72	Картометрический метод	0.1	-
77	448131.15	2257410.03	Картометрический метод	0.1	-
78	448172.70	2257356.78	Картометрический метод	0.1	-
79	448110.25	2257374.42	Картометрический метод	0.1	-
80	448010.84	2257398.90	Картометрический метод	0.1	-

Сведения о местоположении границ объекта <sup>5</sup>					
1. Система координат: МСК-63					
2. Сведения о характерных точках границ объекта					
Обозначение характерных точек границ	Координаты, м		Метод определения координат характерной точки <sup>6</sup>	Средняя квадратическая погрешность положения характерной точки (Мт), м	Описание <sup>7</sup> обозначения точки на местности (при наличии)
	Х	У			
1	2	3	4	5	6
81	447972.03	2257397.04	Картометрический метод	0.1	-
82	447940.02	2257399.44	Картометрический метод	0.1	-
83	447907.43	2257411.47	Картометрический метод	0.1	-
84	447857.30	2257429.14	Картометрический метод	0.1	-
85	447817.47	2257437.60	Картометрический метод	0.1	-
86	447758.54	2257441.50	Картометрический метод	0.1	-
87	447671.03	2257435.50	Картометрический метод	0.1	-
88	447635.89	2257441.05	Картометрический метод	0.1	-
89	447598.43	2257450.95	Картометрический метод	0.1	-
90	447558.50	2257457.52	Картометрический метод	0.1	-
91	447514.57	2257458.06	Картометрический метод	0.1	-
92	447471.21	2257455.60	Картометрический метод	0.1	-
93	447400.93	2257453.50	Картометрический метод	0.1	-
94	447343.45	2257443.60	Картометрический метод	0.1	-
95	447283.74	2257434.39	Картометрический метод	0.1	-
96	447231.36	2257449.72	Картометрический метод	0.1	-
97	447212.79	2257468.95	Картометрический метод	0.1	-
98	447175.10	2257504.98	Картометрический метод	0.1	-
99	447173.55	2257502.82	Картометрический метод	0.1	-
100	447174.12	2257502.01	Картометрический метод	0.1	-
101	447210.80	2257466.85	Картометрический метод	0.1	-
102	447230.14	2257446.93	Картометрический метод	0.1	-
103	447283.85	2257431.39	Картометрический метод	0.1	-
104	447343.89	2257440.60	Картометрический метод	0.1	-
105	447401.38	2257450.50	Картометрический метод	0.1	-
106	447471.31	2257452.60	Картометрический метод	0.1	-
107	447514.80	2257455.06	Картометрический метод	0.1	-
108	447558.39	2257454.52	Картометрический метод	0.1	-
109	447597.86	2257447.92	Картометрический метод	0.1	-
110	447635.22	2257438.05	Картометрический метод	0.1	-
111	447670.71	2257432.50	Картометрический метод	0.1	-
112	447758.66	2257438.50	Картометрический метод	0.1	-
113	447817.14	2257434.60	Картометрический метод	0.1	-
114	447856.50	2257426.26	Картометрический метод	0.1	-
115	447906.43	2257408.56	Картометрический метод	0.1	-
116	447939.23	2257396.56	Картометрический метод	0.1	-
117	447971.81	2257393.47	Картометрический метод	0.1	-
118	448010.73	2257395.90	Картометрический метод	0.1	-
119	448109.48	2257371.54	Картометрический метод	0.1	-
120	448176.41	2257352.64	Картометрический метод	0.1	-
121	448210.22	2257323.72	Картометрический метод	0.1	-
122	448242.45	2257283.28	Картометрический метод	0.1	-
123	448270.37	2257234.02	Картометрический метод	0.1	-
124	448310.18	2257175.97	Картометрический метод	0.1	-
125	448311.51	2257179.72	Картометрический метод	0.1	-
126	448272.93	2257235.55	Картометрический метод	0.1	-
127	448244.91	2257285.02	Картометрический метод	0.1	-
128	448212.21	2257325.94	Картометрический метод	0.1	-
129	448177.51	2257355.43	Картометрический метод	0.1	-
130	448134.17	2257410.69	Картометрический метод	0.1	-
131	448131.94	2257438.62	Картометрический метод	0.1	-
132	448120.14	2257469.07	Картометрический метод	0.1	-
133	448086.35	2257535.58	Картометрический метод	0.1	-
134	448125.18	2257530.60	Картометрический метод	0.1	-
135	448128.74	2257512.75	Картометрический метод	0.1	-
136	448175.89	2257515.42	Картометрический метод	0.1	-
137	448177.79	2257572.24	Картометрический метод	0.1	-
138	448122.74	2257570.14	Картометрический метод	0.1	-
139	448124.78	2257533.72	Картометрический метод	0.1	-
140	448084.57	2257539.00	Картометрический метод	0.1	-
141	448068.66	2257586.16	Картометрический метод	0.1	-
142	448067.89	2257617.42	Картометрический метод	0.1	-
143	448055.43	2257682.22	Картометрический метод	0.1	-
144	448049.99	2257711.71	Картометрический метод	0.1	-
145	448059.43	2257776.75	Картометрический метод	0.1	-
146	448059.43	2257825.89	Картометрический метод	0.1	-
147	448070.03	2257832.31	Картометрический метод	0.1	-
148	448089.94	2257815.09	Картометрический метод	0.1	-
149	448104.62	2257824.78	Картометрический метод	0.1	-
150	448109.84	2257846.56	Картометрический метод	0.1	-
151	448104.39	2257871.58	Картометрический метод	0.1	-
152	448089.25	2257876.56	Картометрический метод	0.1	-
153	448060.69	2257864.92	Картометрический метод	0.1	-
154	448068.07	2257835.58	Картометрический метод	0.1	-
155	448058.99	2257830.66	Картометрический метод	0.1	-
156	448054.67	2257870.92	Картометрический метод	0.1	-
157	448062.66	2257919.52	Картометрический метод	0.1	-
158	448063.44	2257924.50	Картометрический метод	0.1	-
159	448056.64	2257972.11	Картометрический метод	0.1	-
160	448083.45	2258065.62	Картометрический метод	0.1	-



Сведения о местоположении границ объекта <sup>5</sup>					
1. Система координат: МСК-63					
2. Сведения о характерных точках границ объекта					
Обозначение характерных точек границ	Координаты, м		Метод определения координат характерной точки <sup>6</sup>	Средняя квадратическая погрешность положения характерной точки (Мт), м	Описание <sup>7</sup> обозначения точки (при наличии)
	Х	У			
1	2	3	4	5	6
161	448084.79	2258070.42	Картометрический метод	0.1	-
162	448089.47	2258094.12	Картометрический метод	0.1	-
163	448082.93	2258113.77	Картометрический метод	0.1	-
164	448082.94	2258113.77	Картометрический метод	0.1	-
165	448107.31	2258100.63	Картометрический метод	0.1	-
166	448110.82	2258082.96	Картометрический метод	0.1	-
167	448158.76	2258095.65	Картометрический метод	0.1	-
168	448149.75	2258136.21	Картометрический метод	0.1	-
169	448104.50	2258119.56	Картометрический метод	0.1	-
170	448106.70	2258104.26	Картометрический метод	0.1	-
171	448085.79	2258115.90	Картометрический метод	0.1	-
172	448082.00	2258134.80	Картометрический метод	0.1	-
173	448095.37	2258138.10	Картометрический метод	0.1	-
174	448103.50	2258177.82	Картометрический метод	0.1	-
175	448068.59	2258191.83	Картометрический метод	0.1	-
176	448053.68	2258185.38	Картометрический метод	0.1	-
177	448049.44	2258157.45	Картометрический метод	0.1	-
178	448051.35	2258144.46	Картометрический метод	0.1	-
179	448078.87	2258134.98	Картометрический метод	0.1	-
180	448082.89	2258113.77	Картометрический метод	0.1	-
181	448027.31	2258153.82	Картометрический метод	0.1	-
182	447976.16	2258175.60	Картометрический метод	0.1	-
183	447963.81	2258214.96	Картометрический метод	0.1	-
184	447942.94	2258241.15	Картометрический метод	0.1	-
185	447970.50	2258247.21	Картометрический метод	0.1	-
186	447948.27	2258300.46	Картометрический метод	0.1	-
187	447911.01	2258291.34	Картометрический метод	0.1	-
188	447907.69	2258287.89	Картометрический метод	0.1	-
189	447915.13	2258234.85	Картометрический метод	0.1	-
190	447939.51	2258240.37	Картометрический метод	0.1	-
191	447961.04	2258213.19	Картометрический метод	0.1	-
192	447971.70	2258179.74	Картометрический метод	0.1	-
193	447957.24	2258193.30	Картометрический метод	0.1	-
194	447908.32	2258228.85	Картометрический метод	0.1	-
195	447873.63	2258262.00	Картометрический метод	0.1	-
196	447832.71	2258277.90	Картометрический метод	0.1	-
197	447801.47	2258295.69	Картометрический метод	0.1	-
198	447774.11	2258314.71	Картометрический метод	0.1	-
199	447773.92	2258314.84	Картометрический метод	0.1	-
200	447795.70	2258330.04	Картометрический метод	0.1	-
201	447776.81	2258391.18	Картометрический метод	0.1	-
202	447738.47	2258386.47	Картометрический метод	0.1	-
203	447715.39	2258432.01	Картометрический метод	0.1	-
204	447678.37	2258512.08	Картометрический метод	0.1	-
205	447678.25	2258552.76	Картометрический метод	0.1	-
206	447701.94	2258583.48	Картометрический метод	0.1	-
207	447698.06	2258586.57	Картометрический метод	0.1	-
208	447674.36	2258556.33	Картометрический метод	0.1	-
209	447629.34	2258519.40	Картометрический метод	0.1	-
210	447558.82	2258469.81	Картометрический метод	0.1	-
211	447527.25	2258444.25	Картометрический метод	0.1	-
212	447478.77	2258401.77	Картометрический метод	0.1	-
213	447433.08	2258366.64	Картометрический метод	0.1	-
214	447377.14	2258320.92	Картометрический метод	0.1	-
215	447321.54	2258270.91	Картометрический метод	0.1	-
216	447290.09	2258238.09	Картометрический метод	0.1	-
217	447252.39	2258231.52	Картометрический метод	0.1	-
218	447253.28	2258226.63	Картометрический метод	0.1	-
219	447268.39	2258187.39	Картометрический метод	0.1	-
220	447287.85	2258141.34	Картометрический метод	0.1	-
221	447295.08	2258107.32	Картометрический метод	0.1	-
222	447311.09	2258049.60	Картометрический метод	0.1	-
223	447323.00	2257996.02	Картометрический метод	0.1	-
224	447324.99	2257876.80	Картометрический метод	0.1	-
225	447308.99	2257765.20	Картометрический метод	0.1	-
226	447302.09	2257709.34	Картометрический метод	0.1	-
227	447289.06	2257667.55	Картометрический метод	0.1	-
228	447240.21	2257603.80	Картометрический метод	0.1	-
229	447250.61	2257640.64	Картометрический метод	0.1	-
230	447226.38	2257644.78	Картометрический метод	0.1	-
231	447221.93	2257651.86	Картометрический метод	0.1	-
232	447184.12	2257650.30	Картометрический метод	0.1	-
233	447188.01	2257601.70	Картометрический метод	0.1	-
234	447226.16	2257598.04	Картометрический метод	0.1	-
235	447234.37	2257636.20	Картометрический метод	0.1	-
236	447229.49	2257641.00	Картометрический метод	0.1	-
237	447246.82	2257638.09	Картометрический метод	0.1	-
238	447235.37	2257597.50	Картометрический метод	0.1	-
239	447228.13	2257579.71	Картометрический метод	0.1	-
240	447160.97	2257521.63	Картометрический метод	0.1	-

Сведения о местоположении границ объекта <sup>5</sup>					
1. Система координат: МСК-63					
2. Сведения о характерных точках границ объекта					
Обозначение характерных точек границ	Координаты, м		Метод определения координат характерной точки <sup>6</sup>	Средняя квадратическая погрешность положения характерной точки (Мт), м	Описание <sup>7</sup> обозначения точки (при наличии)
	Х	У			
1	2	3	4	5	6
241	447160.93	2257521.60	Картометрический метод	0.1	-
242	447160.84	2257521.52	Картометрический метод	0.1	-
243	447158.46	2257523.61	Картометрический метод	0.1	-
244	447135.45	2257543.92	Картометрический метод	0.1	-
245	447127.87	2257550.64	Картометрический метод	0.1	-
246	447123.98	2257554.06	Картометрический метод	0.1	-
247	447118.00	2257559.34	Картометрический метод	0.1	-
248	447096.93	2257567.53	Картометрический метод	0.1	-
249	447068.54	2257578.57	Картометрический метод	0.1	-
250	447033.13	2257582.17	Картометрический метод	0.1	-
251	447031.74	2257582.32	Картометрический метод	0.1	-
252	447007.73	2257584.78	Картометрический метод	0.1	-
253	446960.03	2257589.64	Картометрический метод	0.1	-
254	446893.97	2257596.36	Картометрический метод	0.1	-
255	446841.41	2257601.73	Картометрический метод	0.1	-
256	446834.18	2257602.48	Картометрический метод	0.1	-
257	446834.18	2257602.47	Картометрический метод	0.1	-
258	446834.16	2257602.47	Картометрический метод	0.1	-
259	446833.38	2257602.86	Картометрический метод	0.1	-
260	446840.64	2257629.88	Картометрический метод	0.1	-
261	446850.34	2257656.41	Картометрический метод	0.1	-
262	446858.21	2257684.27	Картометрический метод	0.1	-
263	446861.54	2257703.68	Картометрический метод	0.1	-
264	446865.14	2257724.71	Картометрический метод	0.1	-
265	446857.12	2257764.95	Картометрический метод	0.1	-
266	446846.87	2257792.74	Картометрический метод	0.1	-
267	446832.08	2257816.86	Картометрический метод	0.1	-
268	446808.60	2257886.71	Картометрический метод	0.1	-
269	446797.15	2257922.37	Картометрический метод	0.1	-
270	446779.24	2257990.67	Картометрический метод	0.1	-
271	446770.84	2258015.23	Картометрический метод	0.1	-
272	446778.00	2258033.01	Картометрический метод	0.1	-
273	446777.99	2258033.01	Картометрический метод	0.1	-
274	446777.99	2258033.01	Картометрический метод	0.1	-
275	446796.62	2258039.76	Картометрический метод	0.1	-
276	446819.72	2258046.81	Картометрический метод	0.1	-
277	446831.87	2258050.83	Картометрический метод	0.1	-
278	446890.71	2258070.36	Картометрический метод	0.1	-
279	446899.28	2258073.18	Картометрический метод	0.1	-
280	446925.50	2258082.51	Картометрический метод	0.1	-
281	446945.31	2258089.56	Картометрический метод	0.1	-
282	446974.34	2258099.88	Картометрический метод	0.1	-
283	447029.52	2258120.19	Картометрический метод	0.1	-
284	447076.45	2258138.97	Картометрический метод	0.1	-
285	447115.22	2258155.38	Картометрический метод	0.1	-
286	447187.08	2258193.21	Картометрический метод	0.1	-
287	447231.56	2258222.16	Картометрический метод	0.1	-
288	447240.98	2258229.27	Картометрический метод	0.1	-
289	447250.10	2258236.17	Картометрический метод	0.1	-
290	447254.88	2258239.80	Картометрический метод	0.1	-
291	447280.61	2258259.24	Картометрический метод	0.1	-
292	447376.45	2258342.97	Картометрический метод	0.1	-
293	447514.55	2258464.35	Картометрический метод	0.1	-
294	447529.04	2258477.37	Картометрический метод	0.1	-
295	447618.48	2258557.71	Картометрический метод	0.1	-
296	447684.66	2258617.77	Картометрический метод	0.1	-
297	447685.34	2258615.49	Картометрический метод	0.1	-
298	447685.75	2258614.80	Картометрический метод	0.1	-
299	447689.37	2258604.30	Картометрический метод	0.1	-
300	447691.65	2258598.72	Картометрический метод	0.1	-
301	447698.36	2258604.78	Картометрический метод	0.1	-
302	447758.44	2258658.33	Картометрический метод	0.1	-
303	447869.09	2258758.14	Картометрический метод	0.1	-
304	448042.53	2258914.53	Картометрический метод	0.1	-
305	448134.33	2258958.51	Картометрический метод	0.1	-
306	448151.32	2258970.24	Картометрический метод	0.1	-
307	448148.78	2258995.74	Картометрический метод	0.1	-
308	448180.45	2259011.28	Картометрический метод	0.1	-
309	448228.56	2259032.28	Картометрический метод	0.1	-
310	448263.48	2259046.77	Картометрический метод	0.1	-
311	448365.94	2259085.35	Картометрический метод	0.1	-
312	448439.78	2259109.14	Картометрический метод	0.1	-
313	448572.64	2259152.01	Картометрический метод	0.1	-
314	449135.38	2259333.49	Картометрический метод	0.1	-
315	449128.04	2259248.65	Картометрический метод	0.1	-
316	449128.04	2259248.64	Картометрический метод	0.1	-
317	449128.03	2259248.58	Картометрический метод	0.1	-
318	449090.34	2259249.18	Картометрический метод	0.1	-
319	449059.87	2259168.12	Картометрический метод	0.1	-
320	449127.27	2259150.72	Картометрический метод	0.1	-

Сведения о местоположении границ объекта <sup>5</sup>					
1. Система координат: МСК-63					
2. Сведения о характерных точках границ объекта					
Обозначение характерных точек границ	Координаты, м		Метод определения координат характерной точки <sup>6</sup>	Средняя квадратическая погрешность положения характерной точки (Мт), м	Описание <sup>7</sup> обозначения точки (при наличии)
	Х	У			
1	2	3	4	5	6
321	449125.59	2259144.24	Картометрический метод	0.1	-
322	449088.35	2259093.96	Картометрический метод	0.1	-
323	449017.85	2258980.20	Картометрический метод	0.1	-
324	448931.79	2258954.97	Картометрический метод	0.1	-
325	448779.33	2258923.38	Картометрический метод	0.1	-
326	448723.04	2258908.92	Картометрический метод	0.1	-
327	448719.17	2258924.16	Картометрический метод	0.1	-
328	448683.92	2258921.04	Картометрический метод	0.1	-
329	448685.81	2258884.59	Картометрический метод	0.1	-
330	448720.62	2258882.82	Картометрический метод	0.1	-
331	448723.22	2258905.92	Картометрический метод	0.1	-
332	448780.11	2258920.50	Картометрический метод	0.1	-
333	448932.68	2258951.97	Картометрический метод	0.1	-
334	449011.93	2258975.34	Картометрический метод	0.1	-
335	448950.80	2258924.70	Картометрический метод	0.1	-
336	448887.86	2258880.24	Картометрический метод	0.1	-
337	448810.91	2258834.43	Картометрический метод	0.1	-
338	448706.16	2258782.50	Картометрический метод	0.1	-
339	448681.16	2258772.84	Картометрический метод	0.1	-
340	448554.05	2258732.91	Картометрический метод	0.1	-
341	448501.00	2258715.90	Картометрический метод	0.1	-
342	448443.30	2258712.33	Картометрический метод	0.1	-
343	448352.03	2258725.44	Картометрический метод	0.1	-
344	448280.88	2258742.57	Картометрический метод	0.1	-
345	448196.70	2258762.13	Картометрический метод	0.1	-
346	448116.75	2258801.70	Картометрический метод	0.1	-
347	448067.82	2258824.74	Картометрический метод	0.1	-
348	448014.01	2258825.07	Картометрический метод	0.1	-
349	447991.65	2258819.28	Картометрический метод	0.1	-
350	447968.42	2258798.61	Картометрический метод	0.1	-
351	447968.36	2258798.56	Картометрический метод	0.1	-
352	447968.38	2258798.64	Картометрический метод	0.1	-
353	447931.25	2258791.95	Картометрический метод	0.1	-
354	447931.47	2258787.84	Картометрический метод	0.1	-
355	447963.05	2258793.96	Картометрический метод	0.1	-
356	447963.13	2258793.98	Картометрический метод	0.1	-
357	447963.07	2258793.93	Картометрический метод	0.1	-
358	447935.61	2258761.47	Картометрический метод	0.1	-
359	447895.12	2258729.88	Картометрический метод	0.1	-
360	447833.31	2258688.18	Картометрический метод	0.1	-
361	447745.45	2258625.90	Картометрический метод	0.1	-
362	447719.10	2258607.00	Картометрический метод	0.1	-
363	447724.56	2258600.13	Картометрический метод	0.1	-
364	447751.47	2258621.25	Картометрический метод	0.1	-
365	447835.86	2258680.95	Картометрический метод	0.1	-
366	447900.36	2258726.10	Картометрический метод	0.1	-
367	447938.38	2258754.69	Картометрический метод	0.1	-
368	447946.28	2258764.16	Картометрический метод	0.1	-
369	447946.28	2258764.14	Картометрический метод	0.1	-
370	447970.92	2258714.55	Картометрический метод	0.1	-
371	447979.26	2258675.40	Картометрический метод	0.1	-
372	447990.17	2258622.27	Картометрический метод	0.1	-
373	448009.95	2258555.88	Картометрический метод	0.1	-
374	448044.11	2258474.70	Картометрический метод	0.1	-
375	448049.99	2258443.35	Картометрический метод	0.1	-
376	448050.54	2258390.19	Картометрический метод	0.1	-
377	448050.55	2258389.48	Картометрический метод	0.1	-
378	448016.66	2258377.86	Картометрический метод	0.1	-
379	448020.80	2258350.71	Картометрический метод	0.1	-
380	448036.67	2258313.57	Картометрический метод	0.1	-
381	448066.12	2258296.23	Картометрический метод	0.1	-
382	448102.06	2258313.48	Картометрический метод	0.1	-
383	448117.06	2258334.36	Картометрический метод	0.1	-
384	448105.05	2258357.73	Картометрический метод	0.1	-
385	448053.55	2258389.04	Картометрический метод	0.1	-
386	448053.54	2258389.98	Картометрический метод	0.1	-
387	448053.54	2258390.08	Картометрический метод	0.1	-
388	448052.88	2258443.80	Картометрический метод	0.1	-
389	448046.87	2258475.72	Картометрический метод	0.1	-
390	448012.85	2258556.90	Картометрический метод	0.1	-
391	447993.05	2258622.93	Картометрический метод	0.1	-
392	447982.16	2258676.09	Картометрический метод	0.1	-
393	447973.38	2258715.66	Картометрический метод	0.1	-
394	447948.35	2258766.60	Картометрический метод	0.1	-
395	447948.32	2258766.59	Картометрический метод	0.1	-
396	447967.51	2258789.58	Картометрический метод	0.1	-
397	447967.72	2258789.77	Картометрический метод	0.1	-
398	447967.69	2258789.70	Картометрический метод	0.1	-
399	448004.19	2258800.29	Картометрический метод	0.1	-
400	448057.75	2258806.74	Картометрический метод	0.1	-

Сведения о местоположении границ объекта <sup>5</sup>					
1. Система координат: МСК-63					
2. Сведения о характерных точках границ объекта					
Обозначение характерных точек границ	Координаты, м		Метод определения координат характерной точки <sup>6</sup>	Средняя квадратическая погрешность положения характерной точки (Мт), м	Описание <sup>7</sup> обозначения точки (при наличии)
	Х	У			
1	2	3	4	5	6
401	448113.97	2258796.32	Картометрический метод	0.1	-
402	448113.90	2258796.40	Картометрический метод	0.1	-
403	448114.18	2258796.27	Картометрический метод	0.1	-
404	448194.70	2258758.68	Картометрический метод	0.1	-
405	448234.51	2258718.66	Картометрический метод	0.1	-
406	448258.75	2258687.19	Картометрический метод	0.1	-
407	448311.12	2258625.24	Картометрический метод	0.1	-
408	448373.62	2258554.74	Картометрический метод	0.1	-
409	448409.42	2258504.82	Картометрический метод	0.1	-
410	448409.87	2258505.06	Картометрический метод	0.1	-
411	448425.43	2258487.27	Картометрический метод	0.1	-
412	448455.12	2258420.10	Картометрический метод	0.1	-
413	448462.80	2258397.09	Картометрический метод	0.1	-
414	448462.81	2258397.06	Картометрический метод	0.1	-
415	448462.75	2258397.09	Картометрический метод	0.1	-
416	448436.62	2258392.98	Картометрический метод	0.1	-
417	448437.29	2258388.99	Картометрический метод	0.1	-
418	448463.99	2258393.31	Картометрический метод	0.1	-
419	448464.00	2258393.33	Картометрический метод	0.1	-
420	448464.01	2258393.31	Картометрический метод	0.1	-
421	448475.37	2258353.05	Картометрический метод	0.1	-
422	448503.27	2258302.02	Картометрический метод	0.1	-
423	448535.84	2258269.02	Картометрический метод	0.1	-
424	448535.81	2258269.02	Картометрический метод	0.1	-
425	448545.37	2258240.55	Картометрический метод	0.1	-
426	448533.13	2258207.64	Картометрический метод	0.1	-
427	448521.44	2258212.75	Картометрический метод	0.1	-
428	448521.42	2258212.76	Картометрический метод	0.1	-
429	448542.73	2258241.54	Картометрический метод	0.1	-
430	448509.03	2258282.77	Картометрический метод	0.1	-
431	448481.79	2258292.68	Картометрический метод	0.1	-
432	448422.41	2258262.00	Картометрический метод	0.1	-
433	448431.98	2258229.42	Картометрический метод	0.1	-
434	448465.89	2258212.74	Картометрический метод	0.1	-
435	448514.09	2258210.83	Картометрический метод	0.1	-
436	448531.81	2258203.38	Картометрический метод	0.1	-
437	448526.60	2258180.64	Картометрический метод	0.1	-
438	448522.17	2258182.02	Картометрический метод	0.1	-
439	448487.82	2258179.26	Картометрический метод	0.1	-
440	448514.72	2258119.89	Картометрический метод	0.1	-
441	448555.53	2258138.34	Картометрический метод	0.1	-
442	448536.63	2258177.46	Картометрический метод	0.1	-
443	448529.48	2258179.74	Картометрический метод	0.1	-
444	448535.03	2258204.28	Картометрический метод	0.1	-
445	448548.37	2258241.00	Картометрический метод	0.1	-
446	448539.60	2258266.68	Картометрический метод	0.1	-
447	448539.63	2258266.65	Картометрический метод	0.1	-
448	448546.55	2258262.54	Картометрический метод	0.1	-
449	448570.06	2258249.10	Картометрический метод	0.1	-
450	448639.67	2258221.98	Картометрический метод	0.1	-
451	448686.25	2258207.07	Картометрический метод	0.1	-
452	448709.72	2258203.50	Картометрический метод	0.1	-
453	448741.18	2258203.20	Картометрический метод	0.1	-
454	448802.46	2258211.51	Картометрический метод	0.1	-
455	448849.38	2258202.30	Картометрический метод	0.1	-
456	448887.74	2258182.17	Картометрический метод	0.1	-
457	448898.54	2258157.93	Картометрический метод	0.1	-
458	448897.86	2258152.68	Картометрический метод	0.1	-
459	448891.97	2258108.43	Картометрический метод	0.1	-
460	448891.41	2258101.44	Картометрический метод	0.1	-
461	448866.74	2258058.72	Картометрический метод	0.1	-
462	448834.81	2258016.69	Картометрический метод	0.1	-
463	448813.02	2258001.12	Картометрический метод	0.1	-
464	448774.31	2257981.35	Картометрический метод	0.1	-
465	448729.18	2257961.22	Картометрический метод	0.1	-
466	448714.19	2257980.55	Картометрический метод	0.1	-
467	448714.17	2257980.57	Картометрический метод	0.1	-
468	448714.15	2257980.60	Картометрический метод	0.1	-
469	448725.51	2257998.90	Картометрический метод	0.1	-
470	448723.61	2258031.15	Картометрический метод	0.1	-
471	448674.59	2258039.82	Картометрический метод	0.1	-
472	448664.12	2257996.35	Картометрический метод	0.1	-
473	448712.06	2257974.54	Картометрический метод	0.1	-
474	448712.82	2257977.45	Картометрический метод	0.1	-
475	448712.85	2257977.41	Картометрический метод	0.1	-
476	448726.18	2257960.11	Картометрический метод	0.1	-
477	448647.47	2257935.48	Картометрический метод	0.1	-
478	448628.03	2257929.39	Картометрический метод	0.1	-
479	448572.64	2257919.94	Картометрический метод	0.1	-
480	448562.95	2257919.94	Картометрический метод	0.1	-

Сведения о местоположении границ объекта <sup>5</sup>					
1. Система координат: МСК-63					
2. Сведения о характерных точках границ объекта					
Обозначение характерных точек границ	Координаты, м		Метод определения координат характерной точки <sup>6</sup>	Средняя квадратическая погрешность положения характерной точки (Мт), м	Описание <sup>7</sup> обозначения точки (при наличии)
	Х	У			
1	2	3	4	5	6
481	448542.74	2257915.08	Картометрический метод	0.1	-
482	448506.48	2257892.70	Картометрический метод	0.1	-
483	448472.78	2257870.47	Картометрический метод	0.1	-
484	448425.86	2257881.60	Картометрический метод	0.1	-
485	448426.43	2257891.14	Картометрический метод	0.1	-
486	448413.18	2257934.97	Картометрический метод	0.1	-
487	448368.60	2257923.18	Картометрический метод	0.1	-
488	448388.38	2257875.81	Картометрический метод	0.1	-
489	448429.97	2257874.16	Картометрический метод	0.1	-
490	448427.09	2257878.24	Картометрический метод	0.1	-
491	448473.45	2257867.47	Картометрический метод	0.1	-
492	448508.03	2257890.15	Картометрический метод	0.1	-
493	448541.38	2257910.49	Картометрический метод	0.1	-
494	448543.73	2257911.93	Картометрический метод	0.1	-
495	448546.39	2257912.62	Картометрический метод	0.1	-
496	448563.19	2257916.94	Картометрический метод	0.1	-
497	448572.75	2257916.94	Картометрический метод	0.1	-
498	448628.56	2257926.39	Картометрический метод	0.1	-
499	448648.31	2257932.72	Картометрический метод	0.1	-
500	448648.32	2257932.74	Картометрический метод	0.1	-
501	448648.32	2257932.72	Картометрический метод	0.1	-
502	448727.95	2257957.56	Картометрический метод	0.1	-
503	448738.73	2257935.09	Картометрический метод	0.1	-
504	448738.74	2257935.06	Картометрический метод	0.1	-
505	448709.72	2257913.52	Картометрический метод	0.1	-
506	448737.96	2257852.02	Картометрический метод	0.1	-
507	448772.20	2257864.80	Картометрический метод	0.1	-
508	448786.44	2257876.71	Картометрический метод	0.1	-
509	448794.78	2257917.96	Картометрический метод	0.1	-
510	448778.32	2257951.98	Картометрический метод	0.1	-
511	448741.38	2257936.56	Картометрический метод	0.1	-
512	448730.75	2257958.55	Картометрический метод	0.1	-
513	448775.66	2257978.68	Картометрический метод	0.1	-
514	448814.91	2257998.36	Картометрический метод	0.1	-
515	448837.16	2258014.59	Картометрический метод	0.1	-
516	448869.41	2258057.07	Картометрический метод	0.1	-
517	448890.96	2258094.42	Картометрический метод	0.1	-
518	448886.40	2258019.36	Картометрический метод	0.1	-
519	448882.17	2257982.88	Картометрический метод	0.1	-
520	448877.62	2257939.86	Картометрический метод	0.1	-
521	448875.62	2257915.50	Картометрический метод	0.1	-
522	448865.85	2257912.29	Картометрический метод	0.1	-
523	448865.76	2257912.26	Картометрический метод	0.1	-
524	448848.05	2257937.64	Картометрический метод	0.1	-
525	448810.23	2257917.18	Картометрический метод	0.1	-
526	448829.14	2257875.39	Картометрический метод	0.1	-
527	448870.17	2257905.39	Картометрический метод	0.1	-
528	448869.61	2257906.37	Картометрический метод	0.1	-
529	448869.62	2257906.38	Картометрический метод	0.1	-
530	448869.63	2257906.38	Картометрический метод	0.1	-
531	448874.62	2257908.30	Картометрический метод	0.1	-
532	448849.28	2257856.91	Картометрический метод	0.1	-
533	448809.47	2257800.33	Картометрический метод	0.1	-
534	448790.89	2257749.51	Картометрический метод	0.1	-
535	448772.43	2257738.50	Картометрический метод	0.1	-
536	448772.78	2257751.85	Картометрический метод	0.1	-
537	448750.82	2257772.56	Картометрический метод	0.1	-
538	448760.09	2257794.87	Картометрический метод	0.1	-
539	448729.18	2257823.46	Картометрический метод	0.1	-
540	448698.17	2257797.33	Картометрический метод	0.1	-
541	448737.96	2257758.30	Картометрический метод	0.1	-
542	448748.59	2257769.12	Картометрический метод	0.1	-
543	448748.66	2257769.05	Картометрический метод	0.1	-
544	448767.99	2257749.18	Картометрический метод	0.1	-
545	448768.75	2257735.74	Картометрический метод	0.1	-
546	448732.85	2257697.79	Картометрический метод	0.1	-
547	448732.81	2257697.76	Картометрический метод	0.1	-
548	448721.55	2257695.42	Картометрический метод	0.1	-
549	448721.54	2257695.42	Картометрический метод	0.1	-
550	448696.18	2257690.11	Картометрический метод	0.1	-
551	448657.59	2257714.68	Картометрический метод	0.1	-
552	448610.00	2257674.90	Картометрический метод	0.1	-
553	448636.57	2257634.52	Картометрический метод	0.1	-
554	448702.74	2257685.34	Картометрический метод	0.1	-
555	448701.60	2257686.21	Картометрический метод	0.1	-
556	448701.64	2257686.21	Картометрический метод	0.1	-
557	448722.84	2257691.16	Картометрический метод	0.1	-
558	448722.85	2257691.18	Картометрический метод	0.1	-
559	448722.86	2257691.16	Картометрический метод	0.1	-
560	448729.73	2257692.42	Картометрический метод	0.1	-

Сведения о местоположении границ объекта <sup>5</sup>					
1. Система координат: МСК-63					
2. Сведения о характерных точках границ объекта					
Обозначение характерных точек границ	Координаты, м		Метод определения координат характерной точки <sup>6</sup>	Средняя квадратическая погрешность положения характерной точки (Мт), м	Описание <sup>7</sup> обозначения точки (при наличии)
	Х	У			
1	2	3	4	5	6
561	448724.93	2257684.56	Картометрический метод	0.1	-
562	448724.94	2257684.54	Картометрический метод	0.1	-
563	448724.91	2257684.56	Картометрический метод	0.1	-
564	448699.51	2257641.54	Картометрический метод	0.1	-
565	448679.72	2257582.02	Картометрический метод	0.1	-
566	448681.50	2257536.33	Картометрический метод	0.1	-
567	448681.39	2257500.30	Картометрический метод	0.1	-
568	448669.05	2257431.60	Картометрический метод	0.1	-
569	448651.82	2257352.03	Картометрический метод	0.1	-
570	448651.74	2257351.97	Картометрический метод	0.1	-
571	448618.31	2257326.42	Картометрический метод	0.1	-
572	448614.14	2257330.19	Картометрический метод	0.1	-
573	448614.12	2257330.21	Картометрический метод	0.1	-
574	448627.92	2257337.40	Картометрический метод	0.1	-
575	448589.54	2257384.44	Картометрический метод	0.1	-
576	448548.62	2257363.32	Картометрический метод	0.1	-
577	448578.19	2257311.51	Картометрический метод	0.1	-
578	448610.63	2257328.40	Картометрический метод	0.1	-
579	448610.65	2257328.38	Картометрический метод	0.1	-
580	448615.18	2257324.29	Картометрический метод	0.1	-
581	448587.17	2257307.28	Картометрический метод	0.1	-
582	448566.48	2257295.04	Картометрический метод	0.1	-
583	448495.10	2257306.26	Картометрический метод	0.1	-
584	448488.88	2257315.50	Картометрический метод	0.1	-
585	448510.81	2257322.04	Картометрический метод	0.1	-
586	448501.91	2257371.99	Картометрический метод	0.1	-
587	448483.68	2257378.11	Картометрический метод	0.1	-
588	448463.55	2257368.66	Картометрический метод	0.1	-
589	448451.32	2257343.19	Картометрический метод	0.1	-
590	448464.11	2257317.39	Картометрический метод	0.1	-
591	448464.06	2257317.39	Картометрический метод	0.1	-
592	448433.60	2257328.94	Картометрический метод	0.1	-
593	448422.70	2257347.87	Картометрический метод	0.1	-
594	448435.50	2257387.56	Картометрический метод	0.1	-
595	448443.29	2257438.62	Картометрический метод	0.1	-
596	448435.38	2257447.38	Картометрический метод	0.1	-
597	448421.48	2257472.73	Картометрический метод	0.1	-
598	448386.01	2257506.99	Картометрический метод	0.1	-
599	448349.10	2257549.23	Картометрический метод	0.1	-
600	448336.53	2257590.93	Картометрический метод	0.1	-
601	448370.97	2257572.90	Картометрический метод	0.1	-
602	448355.81	2257555.35	Картометрический метод	0.1	-
603	448390.93	2257504.74	Картометрический метод	0.1	-
604	448423.51	2257528.20	Картометрический метод	0.1	-
605	448431.86	2257534.68	Картометрический метод	0.1	-
606	448400.06	2257582.47	Картометрический метод	0.1	-
607	448373.87	2257574.61	Картометрический метод	0.1	-
608	448335.07	2257595.40	Картометрический метод	0.1	-
609	448312.85	2257650.66	Картометрический метод	0.1	-
610	448333.45	2257659.30	Картометрический метод	0.1	-
611	448312.10	2257701.12	Картометрический метод	0.1	-
612	448297.20	2257700.34	Картометрический метод	0.1	-
613	448264.18	2257677.33	Картометрический метод	0.1	-
614	448286.19	2257633.41	Картометрический метод	0.1	-
615	448310.18	2257649.28	Картометрический метод	0.1	-
616	448332.64	2257593.51	Картометрический метод	0.1	-
617	448346.31	2257548.12	Картометрический метод	0.1	-
618	448383.90	2257504.98	Картометрический метод	0.1	-
619	448419.25	2257470.72	Картометрический метод	0.1	-
620	448432.81	2257445.70	Картометрический метод	0.1	-
621	448440.50	2257437.06	Картометрический метод	0.1	-
622	448432.61	2257388.22	Картометрический метод	0.1	-
623	448419.70	2257348.20	Картометрический метод	0.1	-
624	448431.27	2257326.96	Картометрический метод	0.1	-
625	448492.75	2257303.38	Картометрический метод	0.1	-
626	448567.37	2257291.50	Картометрический метод	0.1	-
627	448588.73	2257304.73	Картометрический метод	0.1	-
628	448618.85	2257322.52	Картометрический метод	0.1	-
629	448651.00	2257347.54	Картометрический метод	0.1	-
630	448651.05	2257347.58	Картометрический метод	0.1	-
631	448651.04	2257347.54	Картометрический метод	0.1	-
632	448638.59	2257275.15	Картометрический метод	0.1	-
633	448641.36	2257246.32	Картометрический метод	0.1	-
634	448621.61	2257224.60	Картометрический метод	0.1	-
635	448568.52	2257213.86	Картометрический метод	0.1	-
636	448492.35	2257192.62	Картометрический метод	0.1	-
637	448423.51	2257170.72	Картометрический метод	0.1	-
638	448362.03	2257155.60	Картометрический метод	0.1	-
639	448326.45	2257159.50	Картометрический метод	0.1	-
640	448324.56	2257156.05	Картометрический метод	0.1	-

Сведения о местоположении границ объекта <sup>5</sup>					
1. Система координат: МСК-63					
2. Сведения о характерных точках границ объекта					
Обозначение характерных точек границ	Координаты, м		Метод определения координат характерной точки <sup>6</sup>	Средняя квадратическая погрешность положения характерной точки (Мт), м	Описание <sup>7</sup> точки (при наличии)
	Х	У			
1	2	3	4	5	6
641	448361.72	2257152.27	Картометрический метод	0.1	-
642	448424.42	2257167.84	Картометрический метод	0.1	-
643	448493.24	2257189.86	Картометрический метод	0.1	-
644	448569.30	2257210.98	Картометрический метод	0.1	-
645	448626.13	2257222.53	Картометрический метод	0.1	-
646	448655.93	2257223.43	Картометрический метод	0.1	-
647	448707.64	2257215.96	Картометрический метод	0.1	-
648	448801.93	2257206.54	Картометрический метод	0.1	-
649	448823.06	2257204.98	Картометрический метод	0.1	-
650	448872.25	2257207.11	Картометрический метод	0.1	-
651	448871.36	2257209.99	Картометрический метод	0.1	-
652	448823.06	2257207.98	Картометрический метод	0.1	-
653	448802.16	2257209.54	Картометрический метод	0.1	-
654	448707.96	2257218.99	Картометрический метод	0.1	-
655	448658.25	2257226.16	Картометрический метод	0.1	-
656	448645.81	2257245.00	Картометрический метод	0.1	-
657	448643.93	2257275.12	Картометрический метод	0.1	-
658	448656.59	2257350.84	Картометрический метод	0.1	-
659	448675.16	2257430.82	Картометрический метод	0.1	-
660	448687.16	2257499.97	Картометрический метод	0.1	-
661	448687.38	2257536.45	Картометрический метод	0.1	-
662	448685.84	2257580.82	Картометрический метод	0.1	-
663	448704.86	2257639.32	Картометрический метод	0.1	-
664	448728.31	2257673.52	Картометрический метод	0.1	-
665	448728.31	2257673.68	Картометрический метод	0.1	-
666	448728.35	2257673.55	Картометрический метод	0.1	-
667	448740.53	2257691.34	Картометрический метод	0.1	-
668	448765.14	2257682.03	Картометрический метод	0.1	-
669	448760.87	2257652.76	Картометрический метод	0.1	-
670	448764.21	2257641.99	Картометрический метод	0.1	-
671	448802.36	2257649.31	Картометрический метод	0.1	-
672	448809.13	2257683.00	Картометрический метод	0.1	-
673	448766.54	2257689.57	Картометрический метод	0.1	-
674	448765.99	2257686.84	Картометрический метод	0.1	-
675	448744.06	2257695.42	Картометрический метод	0.1	-
676	448744.08	2257695.45	Картометрический метод	0.1	-
677	448773.43	2257730.49	Картометрический метод	0.1	-
678	448794.12	2257743.96	Картометрический метод	0.1	-
679	448794.13	2257743.96	Картометрический метод	0.1	-
680	448806.80	2257734.48	Картометрический метод	0.1	-
681	448825.69	2257729.50	Картометрический метод	0.1	-
682	448826.79	2257725.31	Картометрический метод	0.1	-
683	448826.70	2257725.27	Картометрический метод	0.1	-
684	448832.70	2257693.47	Картометрический метод	0.1	-
685	448856.94	2257692.45	Картометрический метод	0.1	-
686	448875.07	2257712.82	Картометрический метод	0.1	-
687	448858.16	2257738.62	Картометрический метод	0.1	-
688	448829.26	2257726.35	Картометрический метод	0.1	-
689	448828.59	2257728.84	Картометрический метод	0.1	-
690	448853.61	2257742.70	Картометрический метод	0.1	-
691	448907.43	2257767.81	Картометрический метод	0.1	-
692	448907.44	2257767.81	Картометрический метод	0.1	-
693	448921.20	2257722.72	Картометрический метод	0.1	-
694	448996.61	2257748.94	Картометрический метод	0.1	-
695	448993.61	2257765.41	Картометрический метод	0.1	-
696	448973.48	2257814.76	Картометрический метод	0.1	-
697	448899.86	2257788.09	Картометрический метод	0.1	-
698	448906.49	2257770.60	Картометрический метод	0.1	-
699	448852.28	2257745.40	Картометрический метод	0.1	-
700	448827.70	2257732.05	Картометрический метод	0.1	-
701	448808.36	2257737.96	Картометрический метод	0.1	-
702	448797.68	2257746.30	Картометрический метод	0.1	-
703	448816.37	2257797.33	Картометрический метод	0.1	-
704	448856.26	2257853.25	Картометрический метод	0.1	-
705	448881.29	2257903.50	Картометрический метод	0.1	-
706	448956.45	2257814.34	Картометрический метод	0.1	-
707	449042.30	2257848.36	Картометрический метод	0.1	-
708	449048.82	2257842.84	Картометрический метод	0.1	-
709	449045.20	2257843.80	Картометрический метод	0.1	-
710	449031.59	2257804.65	Картометрический метод	0.1	-
711	449020.18	2257771.86	Картометрический метод	0.1	-
712	449012.60	2257746.06	Картометрический метод	0.1	-
713	449044.31	2257732.05	Картометрический метод	0.1	-
714	449083.89	2257766.40	Картометрический метод	0.1	-
715	449081.20	2257789.86	Картометрический метод	0.1	-
716	449089.67	2257830.54	Картометрический метод	0.1	-
717	449057.42	2257840.53	Картометрический метод	0.1	-
718	449045.09	2257908.18	Картометрический метод	0.1	-
719	449057.32	2257949.10	Картометрический метод	0.1	-
720	449064.54	2257997.91	Картометрический метод	0.1	-

Сведения о местоположении границ объекта <sup>5</sup>					
1. Система координат: МСК-63					
2. Сведения о характерных точках границ объекта					
Обозначение характерных точек границ	Координаты, м		Метод определения координат характерной точки <sup>6</sup>	Средняя квадратическая погрешность положения характерной точки (Мт), м	Описание <sup>7</sup> точки (при наличии)
	Х	У			
1	2	3	4	5	6
721	449064.31	2258065.29	Картометрический метод	0.1	-
722	449058.43	2258109.00	Картометрический метод	0.1	-
723	449041.53	2258190.72	Картометрический метод	0.1	-
724	449039.64	2258229.96	Картометрический метод	0.1	-
725	449053.43	2258270.22	Картометрический метод	0.1	-
726	449064.09	2258284.23	Картометрический метод	0.1	-
727	449076.38	2258271.07	Картометрический метод	0.1	-
728	449064.88	2258243.10	Картометрический метод	0.1	-
729	449093.32	2258221.20	Картометрический метод	0.1	-
730	449128.04	2258220.42	Картометрический метод	0.1	-
731	449142.15	2258276.01	Картометрический метод	0.1	-
732	449088.35	2258297.13	Картометрический метод	0.1	-
733	449077.74	2258274.17	Картометрический метод	0.1	-
734	449066.00	2258286.69	Картометрический метод	0.1	-
735	449093.44	2258322.27	Картометрический метод	0.1	-
736	449149.49	2258408.10	Картометрический метод	0.1	-
737	449209.63	2258344.50	Картометрический метод	0.1	-
738	449252.36	2258287.44	Картометрический метод	0.1	-
739	449257.02	2258267.55	Картометрический метод	0.1	-
740	449262.36	2258249.43	Картометрический метод	0.1	-
741	449242.58	2258207.67	Картометрический метод	0.1	-
742	449242.52	2258207.53	Картометрический метод	0.1	-
743	449219.00	2258217.51	Картометрический метод	0.1	-
744	449196.30	2258178.72	Картометрический метод	0.1	-
745	449243.34	2258142.03	Картометрический метод	0.1	-
746	449266.25	2258162.94	Картометрический метод	0.1	-
747	449271.92	2258185.50	Картометрический метод	0.1	-
748	449256.69	2258201.52	Картометрический метод	0.1	-
749	449245.33	2258206.34	Картометрический метод	0.1	-
750	449245.35	2258206.38	Картометрический метод	0.1	-
751	449245.36	2258206.40	Картометрический метод	0.1	-
752	449264.03	2258244.99	Картометрический метод	0.1	-
753	449276.04	2258211.84	Картометрический метод	0.1	-
754	449332.06	2258166.81	Картометрический метод	0.1	-
755	449333.97	2258169.15	Картометрический метод	0.1	-
756	449278.26	2258213.94	Картометрический метод	0.1	-
757	449265.25	2258250.45	Картометрический метод	0.1	-
758	449261.48	2258263.20	Картометрический метод	0.1	-
759	449284.75	2258245.59	Картометрический метод	0.1	-
760	449276.48	2258235.78	Картометрический метод	0.1	-
761	449289.05	2258206.08	Картометрический метод	0.1	-
762	449324.75	2258196.72	Картометрический метод	0.1	-
763	449334.29	2258213.40	Картометрический метод	0.1	-
764	449342.97	2258240.10	Картометрический метод	0.1	-
765	449302.73	2258257.20	Картометрический метод	0.1	-
766	449287.38	2258247.90	Картометрический метод	0.1	-
767	449259.92	2258268.33	Картометрический метод	0.1	-
768	449255.24	2258288.46	Картометрический метод	0.1	-
769	449212.10	2258346.60	Картометрический метод	0.1	-
770	449151.17	2258410.68	Картометрический метод	0.1	-
771	449197.20	2258480.16	Картометрический метод	0.1	-
772	449282.14	2258602.26	Картометрический метод	0.1	-
773	449338.18	2258658.18	Картометрический метод	0.1	-
774	449390.68	2258705.10	Картометрический метод	0.1	-
775	449531.01	2258841.54	Картометрический метод	0.1	-
776	449539.95	2258832.06	Картометрический метод	0.1	-
777	449533.79	2258819.52	Картометрический метод	0.1	-
778	449531.89	2258798.76	Картометрический метод	0.1	-
779	449553.01	2258785.17	Картометрический метод	0.1	-
780	449584.61	2258784.60	Картометрический метод	0.1	-
781	449607.17	2258814.42	Картометрический метод	0.1	-
782	449595.05	2258838.87	Картометрический метод	0.1	-
783	449565.92	2258848.02	Картометрический метод	0.1	-
784	449542.97	2258835.15	Картометрический метод	0.1	-
785	449534.12	2258844.78	Картометрический метод	0.1	-
786	449612.48	2258927.82	Картометрический метод	0.1	-
787	449658.00	2258969.22	Картометрический метод	0.1	-
788	449722.18	2259016.56	Картометрический метод	0.1	-
789	449787.64	2259061.80	Картометрический метод	0.1	-
790	449860.75	2259092.76	Картометрический метод	0.1	-
791	449905.29	2259100.62	Картометрический метод	0.1	-
792	449942.87	2259029.01	Картометрический метод	0.1	-
793	449981.34	2258991.33	Картометрический метод	0.1	-
794	450008.91	2258940.84	Картометрический метод	0.1	-
795	450038.50	2258896.59	Картометрический метод	0.1	-
796	450070.18	2258866.02	Картометрический метод	0.1	-
797	450079.86	2258846.01	Картометрический метод	0.1	-
798	450050.70	2258843.37	Картометрический метод	0.1	-
799	450018.27	2258830.02	Картометрический метод	0.1	-
800	450002.88	2258802.12	Картометрический метод	0.1	-

Сведения о местоположении границ объекта <sup>5</sup>					
1. Система координат: МСК-63					
2. Сведения о характерных точках границ объекта					
Обозначение характерных точек границ	Координаты, м		Метод определения координат характерной точки <sup>6</sup>	Средняя квадратическая погрешность положения характерной точки (Мт), м	Описание <sup>7</sup> обозначения точки (при наличии)
	Х	У			
1	2	3	4	5	6
801	450009.45	2258765.97	Картометрический метод	0.1	-
802	450001.37	2258705.76	Картометрический метод	0.1	-
803	449975.67	2258663.31	Картометрический метод	0.1	-
804	449945.73	2258656.50	Картометрический метод	0.1	-
805	449942.54	2258674.98	Картометрический метод	0.1	-
806	449891.18	2258681.97	Картометрический метод	0.1	-
807	449884.83	2258658.18	Картометрический метод	0.1	-
808	449889.50	2258638.62	Картометрический метод	0.1	-
809	449938.10	2258634.06	Картометрический метод	0.1	-
810	449945.41	2258653.44	Картометрический метод	0.1	-
811	449973.45	2258659.56	Картометрический метод	0.1	-
812	449964.11	2258629.74	Картометрический метод	0.1	-
813	449937.42	2258614.17	Картометрический метод	0.1	-
814	449932.51	2258606.25	Картометрический метод	0.1	-
815	449887.62	2258580.47	Картометрический метод	0.1	-
816	449887.54	2258580.43	Картометрический метод	0.1	-
817	449879.93	2258590.02	Картометрический метод	0.1	-
818	449827.12	2258581.02	Картометрический метод	0.1	-
819	449812.44	2258556.00	Картометрический метод	0.1	-
820	449817.11	2258514.96	Картометрический метод	0.1	-
821	449852.91	2258503.53	Картометрический метод	0.1	-
822	449890.16	2258512.86	Картометрический метод	0.1	-
823	449898.74	2258541.09	Картометрический метод	0.1	-
824	449888.89	2258577.75	Картометрический метод	0.1	-
825	449888.94	2258577.78	Картометрический метод	0.1	-
826	449888.95	2258577.78	Картометрический метод	0.1	-
827	449929.18	2258601.03	Картометрический метод	0.1	-
828	449912.75	2258574.66	Картометрический метод	0.1	-
829	449903.38	2258531.76	Картометрический метод	0.1	-
830	449914.63	2258517.18	Картометрический метод	0.1	-
831	449929.86	2258502.84	Картометрический метод	0.1	-
832	449945.99	2258489.16	Картометрический метод	0.1	-
833	449940.17	2258474.22	Картометрический метод	0.1	-
834	449913.29	2258461.71	Картометрический метод	0.1	-
835	449914.41	2258440.14	Картометрический метод	0.1	-
836	449943.87	2258417.67	Картометрический метод	0.1	-
837	449974.45	2258442.69	Картометрический метод	0.1	-
838	449952.76	2258476.92	Картометрический метод	0.1	-
839	449943.80	2258475.36	Картометрический метод	0.1	-
840	449948.20	2258487.27	Картометрический метод	0.1	-
841	449971.67	2258467.05	Картометрический метод	0.1	-
842	450022.04	2258443.92	Картометрический метод	0.1	-
843	450013.74	2258430.42	Картометрический метод	0.1	-
844	450013.59	2258432.46	Картометрический метод	0.1	-
845	449979.35	2258420.10	Картометрический метод	0.1	-
846	449966.10	2258389.89	Картометрический метод	0.1	-
847	449998.69	2258356.08	Картометрический метод	0.1	-
848	450017.60	2258354.73	Картометрический метод	0.1	-
849	450043.28	2258388.12	Картометрический метод	0.1	-
850	450041.50	2258405.79	Картометрический метод	0.1	-
851	450015.17	2258427.00	Картометрический метод	0.1	-
852	450025.28	2258442.24	Картометрический метод	0.1	-
853	450070.63	2258418.24	Картометрический метод	0.1	-
854	450097.65	2258368.32	Картометрический метод	0.1	-
855	450113.00	2258341.95	Картометрический метод	0.1	-
856	450147.80	2258301.03	Картометрический метод	0.1	-
857	450169.16	2258269.35	Картометрический метод	0.1	-
858	450182.94	2258249.76	Картометрический метод	0.1	-
859	450132.51	2258183.73	Картометрический метод	0.1	-
860	450118.04	2258151.24	Картометрический метод	0.1	-
861	450065.85	2258082.30	Картометрический метод	0.1	-
862	450029.94	2258035.50	Картометрический метод	0.1	-
863	449993.79	2257991.34	Картометрический метод	0.1	-
864	449895.17	2257867.26	Картометрический метод	0.1	-
865	449862.25	2257827.45	Картометрический метод	0.1	-
866	449824.79	2257862.70	Картометрический метод	0.1	-
867	449766.62	2257903.50	Картометрический метод	0.1	-
868	449684.89	2257939.08	Картометрический метод	0.1	-
869	449601.17	2257976.67	Картометрический метод	0.1	-
870	449570.48	2257988.13	Картометрический метод	0.1	-
871	449539.79	2257986.57	Картометрический метод	0.1	-
872	449534.00	2257992.36	Картометрический метод	0.1	-
873	449493.53	2257981.80	Картометрический метод	0.1	-
874	449494.97	2257942.53	Картометрический метод	0.1	-
875	449538.80	2257945.32	Картометрический метод	0.1	-
876	449541.15	2257983.69	Картометрический метод	0.1	-
877	449569.69	2257985.22	Картометрический метод	0.1	-
878	449600.06	2257973.88	Картометрический метод	0.1	-
879	449683.68	2257936.32	Картометрический метод	0.1	-
880	449765.30	2257900.62	Картометрический метод	0.1	-

Сведения о местоположении границ объекта <sup>5</sup>					
1. Система координат: МСК-63					
2. Сведения о характерных точках границ объекта					
Обозначение характерных точек границ	Координаты, м		Метод определения координат характерной точки <sup>6</sup>	Средняя квадратическая погрешность положения характерной точки (Мт), м	Описание <sup>7</sup> обозначения точки (при наличии)
	Х	У			
1	2	3	4	5	6
881	449822.89	2257860.24	Картометрический метод	0.1	-
882	449860.37	2257825.56	Картометрический метод	0.1	-
883	449826.53	2257790.94	Картометрический метод	0.1	-
884	449750.62	2257716.18	Картометрический метод	0.1	-
885	449705.43	2257700.52	Картометрический метод	0.1	-
886	449623.32	2257632.90	Картометрический метод	0.1	-
887	449616.63	2257595.61	Картометрический метод	0.1	-
888	449624.75	2257536.90	Картометрический метод	0.1	-
889	449612.84	2257535.01	Картометрический метод	0.1	-
890	449537.12	2257563.90	Картометрический метод	0.1	-
891	449519.76	2257566.06	Картометрический метод	0.1	-
892	449526.45	2257588.38	Картометрический метод	0.1	-
893	449474.18	2257599.96	Картометрический метод	0.1	-
894	449461.51	2257558.92	Картометрический метод	0.1	-
895	449509.65	2257534.92	Картометрический метод	0.1	-
896	449518.86	2257563.15	Картометрический метод	0.1	-
897	449534.32	2257561.26	Картометрический метод	0.1	-
898	449516.78	2257534.89	Картометрический метод	0.1	-
899	449500.75	2257512.09	Картометрический метод	0.1	-
900	449456.64	2257434.63	Картометрический метод	0.1	-
901	449462.06	2257476.84	Картометрический метод	0.1	-
902	449393.36	2257481.88	Картометрический метод	0.1	-
903	449378.44	2257416.36	Картометрический метод	0.1	-
904	449426.52	2257409.37	Картометрический метод	0.1	-
905	449316.84	2257342.32	Картометрический метод	0.1	-
906	449263.37	2257311.84	Картометрический метод	0.1	-
907	449202.31	2257275.06	Картометрический метод	0.1	-
908	449220.88	2257312.86	Картометрический метод	0.1	-
909	449230.45	2257360.32	Картометрический метод	0.1	-
910	449238.90	2257392.36	Картометрический метод	0.1	-
911	449220.94	2257421.49	Картометрический метод	0.1	-
912	449223.11	2257454.16	Картометрический метод	0.1	-
913	449194.31	2257464.39	Картометрический метод	0.1	-
914	449144.26	2257455.60	Картометрический метод	0.1	-
915	449140.92	2257413.81	Картометрический метод	0.1	-
916	449211.76	2257403.70	Картометрический метод	0.1	-
917	449219.94	2257417.44	Картометрический метод	0.1	-
918	449235.35	2257391.22	Картометрический метод	0.1	-
919	449227.55	2257360.98	Картометрический метод	0.1	-
920	449218.22	2257314.51	Картометрический метод	0.1	-
921	449185.12	2257308.48	Картометрический метод	0.1	-
922	449179.29	2257356.87	Картометрический метод	0.1	-
923	449132.04	2257344.63	Картометрический метод	0.1	-
924	449112.80	2257337.07	Картометрический метод	0.1	-
925	449110.23	2257326.18	Картометрический метод	0.1	-
926	449095.00	2257289.61	Картометрический метод	0.1	-
927	449184.07	2257270.59	Картометрический метод	0.1	-
928	449185.43	2257305.93	Картометрический метод	0.1	-
929	449215.87	2257310.64	Картометрический метод	0.1	-
930	449198.09	2257272.48	Картометрический метод	0.1	-
931	449082.00	2257228.80	Картометрический метод	0.1	-
932	449049.75	2257224.12	Картометрический метод	0.1	-
933	448937.22	2257214.64	Картометрический метод	0.1	-
934	448871.38	2257209.99	Картометрический метод	0.1	-
935	448872.29	2257207.11	Картометрический метод	0.1	-
936	448937.44	2257211.64	Картометрический метод	0.1	-
937	449050.10	2257221.12	Картометрический метод	0.1	-
938	449082.56	2257225.89	Картометрический метод	0.1	-
939	449199.53	2257269.90	Картометрический метод	0.1	-
940	449264.93	2257309.29	Картометрический метод	0.1	-
941	449314.95	2257337.88	Картометрический метод	0.1	-
942	449311.75	2257322.88	Картометрический метод	0.1	-
943	449290.93	2257312.50	Картометрический метод	0.1	-
944	449309.95	2257272.48	Картометрический метод	0.1	-
945	449347.31	2257277.25	Картометрический метод	0.1	-
946	449345.75	2257320.96	Картометрический метод	0.1	-
947	449315.50	2257323.81	Картометрический метод	0.1	-
948	449318.95	2257340.22	Картометрический метод	0.1	-
949	449431.05	2257408.50	Картометрический метод	0.1	-
950	449443.61	2257405.35	Картометрический метод	0.1	-
951	449455.62	2257426.71	Картометрический метод	0.1	-
952	449503.55	2257510.44	Картометрический метод	0.1	-
953	449519.22	2257533.12	Картометрический метод	0.1	-
954	449537.44	2257560.57	Картометрический метод	0.1	-
955	449612.50	2257532.34	Картометрический метод	0.1	-
956	449627.85	2257534.56	Картометрический метод	0.1	-
957	449619.74	2257595.40	Картометрический метод	0.1	-
958	449626.41	2257632.09	Картометрический метод	0.1	-
959	449706.59	2257697.34	Картометрический метод	0.1	-
960	449751.94	2257713.12	Картометрический метод	0.1	-

Сведения о местоположении границ объекта <sup>5</sup>					
1. Система координат: МСК-63					
2. Сведения о характерных точках границ объекта					
Обозначение характерных точек границ	Координаты, м		Метод определения координат характерной точки <sup>6</sup>	Средняя квадратическая погрешность положения характерной точки (Мт), м	Описание <sup>7</sup> обозначения точки (при наличии)
	Х	У			
1	2	3	4	5	6
961	449829.12	2257788.09	Картометрический метод	0.1	-
962	449865.70	2257821.36	Картометрический метод	0.1	-
963	449927.95	2257732.26	Картометрический метод	0.1	-
964	449961.23	2257692.24	Картометрический метод	0.1	-
965	449991.50	2257650.30	Картометрический метод	0.1	-
966	449989.91	2257650.99	Картометрический метод	0.1	-
967	449980.57	2257651.86	Картометрический метод	0.1	-
968	449969.99	2257618.50	Картометрический метод	0.1	-
969	450016.16	2257609.29	Картометрический метод	0.1	-
970	450018.70	2257638.63	Картометрический метод	0.1	-
971	449996.99	2257647.96	Картометрический метод	0.1	-
972	449963.78	2257694.13	Картометрический метод	0.1	-
973	449930.64	2257734.15	Картометрический метод	0.1	-
974	449867.48	2257823.22	Картометрический метод	0.1	-
975	449898.88	2257864.47	Картометрический метод	0.1	-
976	449997.82	2257987.92	Картометрический метод	0.1	-
977	450034.16	2258032.50	Картометрический метод	0.1	-
978	450069.60	2258079.18	Картометрический метод	0.1	-
979	450121.79	2258150.13	Картометрический метод	0.1	-
980	450136.57	2258181.15	Картометрический метод	0.1	-
981	450186.05	2258247.30	Картометрический метод	0.1	-
982	450187.17	2258250.21	Картометрический метод	0.1	-
983	450227.31	2258291.13	Картометрический метод	0.1	-
984	450275.56	2258341.74	Картометрический метод	0.1	-
985	450315.48	2258376.87	Картометрический метод	0.1	-
986	450358.18	2258427.78	Картометрический метод	0.1	-
987	450453.92	2258487.18	Картометрический метод	0.1	-
988	450523.10	2258550.90	Картометрический метод	0.1	-
989	450567.01	2258593.92	Картометрический метод	0.1	-
990	450603.92	2258629.74	Картометрический метод	0.1	-
991	450604.04	2258524.08	Картометрический метод	0.1	-
992	450597.47	2258476.71	Картометрический метод	0.1	-
993	450597.01	2258432.01	Картометрический метод	0.1	-
994	450601.49	2258376.81	Картометрический метод	0.1	-
995	450583.57	2258374.86	Картометрический метод	0.1	-
996	450581.68	2258333.28	Картометрический метод	0.1	-
997	450619.37	2258323.59	Картометрический метод	0.1	-
998	450637.39	2258337.60	Картометрический метод	0.1	-
999	450637.73	2258380.53	Картометрический метод	0.1	-
1000	450604.45	2258377.14	Картометрический метод	0.1	-
1001	450600.01	2258432.01	Картометрический метод	0.1	-
1002	450600.48	2258476.38	Картометрический метод	0.1	-
1003	450607.04	2258523.99	Картометрический метод	0.1	-
1004	450607.04	2258632.74	Картометрический метод	0.1	-
1005	450637.95	2258657.28	Картометрический метод	0.1	-
1006	450628.50	2258696.10	Картометрический метод	0.1	-
1007	450640.73	2258776.17	Картометрический метод	0.1	-
1008	450657.74	2258829.54	Картометрический метод	0.1	-
1009	450666.31	2258850.90	Картометрический метод	0.1	-
1010	450684.75	2258882.37	Картометрический метод	0.1	-
1011	450700.22	2258870.13	Картометрический метод	0.1	-
1012	450742.04	2258843.34	Картометрический метод	0.1	-
1013	450772.61	2258819.31	Картометрический метод	0.1	-
1014	450813.75	2258766.93	Картометрический метод	0.1	-
1015	450834.11	2258761.05	Картометрический метод	0.1	-
1016	450835.87	2258762.16	Картометрический метод	0.1	-
1017	450835.98	2258770.47	Картометрический метод	0.1	-
1018	450854.12	2258775.39	Картометрический метод	0.1	-
1019	450859.23	2258800.41	Картометрический метод	0.1	-
1020	450876.57	2258803.86	Картометрический метод	0.1	-
1021	450866.89	2258878.68	Картометрический метод	0.1	-
1022	450826.43	2258877.60	Картометрический метод	0.1	-
1023	450811.63	2258829.42	Картометрический метод	0.1	-
1024	450803.40	2258785.95	Картометрический метод	0.1	-
1025	450812.97	2258774.61	Картометрический метод	0.1	-
1026	450833.00	2258770.35	Картометрический метод	0.1	-
1027	450833.00	2258764.59	Картометрический метод	0.1	-
1028	450815.97	2258769.48	Картометрический метод	0.1	-
1029	450774.82	2258821.32	Картометрический метод	0.1	-
1030	450743.70	2258845.77	Картометрический метод	0.1	-
1031	450702.00	2258872.56	Картометрический метод	0.1	-
1032	450686.20	2258884.92	Картометрический метод	0.1	-
1033	450730.80	2258975.19	Картометрический метод	0.1	-
1034	450737.12	2258987.82	Картометрический метод	0.1	-
1035	450754.47	2258985.99	Картометрический метод	0.1	-
1036	450775.61	2259028.14	Картометрический метод	0.1	-
1037	450754.93	2259044.04	Картометрический метод	0.1	-
1038	450729.23	2259055.26	Картометрический метод	0.1	-
1039	450705.78	2259004.89	Картометрический метод	0.1	-
1040	450734.20	2258988.69	Картометрический метод	0.1	-

Сведения о местоположении границ объекта <sup>5</sup>					
1. Система координат: МСК-63					
2. Сведения о характерных точках границ объекта					
Обозначение характерных точек границ	Координаты, м		Метод определения координат характерной точки <sup>6</sup>	Средняя квадратическая погрешность положения характерной точки (Мт), м	Описание <sup>7</sup> обозначения точки (при наличии)
	Х	У			
1	2	3	4	5	6
1041	450728.13	2258976.54	Картометрический метод	0.1	-
1042	450683.87	2258887.14	Картометрический метод	0.1	-
1043	450644.73	2258925.84	Картометрический метод	0.1	-
1044	450632.16	2258942.52	Картометрический метод	0.1	-
1045	450625.61	2258968.53	Картометрический метод	0.1	-
1046	450593.68	2259022.80	Картометрический метод	0.1	-
1047	450562.67	2259072.96	Картометрический метод	0.1	-
1048	450571.45	2259134.10	Картометрический метод	0.1	-
1049	450575.89	2259189.90	Картометрический метод	0.1	-
1050	450552.33	2259226.89	Картометрический метод	0.1	-
1051	450605.70	2259206.70	Картометрический метод	0.1	-
1052	450660.86	2259215.16	Картометрический метод	0.1	-
1053	450727.02	2259231.51	Картометрический метод	0.1	-
1054	450819.98	2259250.98	Картометрический метод	0.1	-
1055	450907.26	2259262.98	Картометрический метод	0.1	-
1056	450956.52	2259272.10	Картометрический метод	0.1	-
1057	450971.20	2259280.44	Картометрический метод	0.1	-
1058	450971.20	2259261.75	Картометрический метод	0.1	-
1059	450964.63	2259241.74	Картометрический метод	0.1	-
1060	450926.38	2259227.40	Картометрический метод	0.1	-
1061	450868.45	2259214.92	Картометрический метод	0.1	-
1062	450813.42	2259201.24	Картометрический метод	0.1	-
1063	450768.17	2259178.80	Картометрический метод	0.1	-
1064	450757.04	2259166.23	Картометрический метод	0.1	-
1065	450737.81	2259132.09	Картометрический метод	0.1	-
1066	450733.91	2259101.52	Картометрический метод	0.1	-
1067	450753.15	2259044.82	Картометрический метод	0.1	-
1068	450755.04	2259044.04	Картометрический метод	0.1	-
1069	450757.14	2259042.36	Картометрический метод	0.1	-
1070	450736.91	2259102.18	Картометрический метод	0.1	-
1071	450740.68	2259131.43	Картометрический метод	0.1	-
1072	450759.60	2259164.67	Картометрический метод	0.1	-
1073	450770.14	2259176.58	Картометрический метод	0.1	-
1074	450814.53	2259198.48	Картометрический метод	0.1	-
1075	450869.24	2259212.04	Картометрический метод	0.1	-
1076	450927.06	2259224.40	Картометрический метод	0.1	-
1077	450967.43	2259239.40	Картометрический метод	0.1	-
1078	450974.31	2259261.30	Картометрический метод	0.1	-
1079	450974.19	2259282.12	Картометрический метод	0.1	-
1080	450972.76	2259284.67	Картометрический метод	0.1	-
1081	450955.51	2259274.98	Картометрический метод	0.1	-
1082	450906.70	2259266.10	Картометрический метод	0.1	-
1083	450819.19	2259254.19	Картометрический метод	0.1	-
1084	450726.35	2259234.51	Картометрический метод	0.1	-
1085	450660.29	2259218.28	Картометрический метод	0.1	-
1086	450606.15	2259210.06	Картометрический метод	0.1	-
1087	450549.66	2259231.06	Картометрический метод	0.1	-
1088	450508.18	2259266.64	Картометрический метод	0.1	-
1089	450515.75	2259323.01	Картометрический метод	0.1	-
1090	450526.08	2259364.38	Картометрический метод	0.1	-
1091	450562.12	2259364.26	Картометрический метод	0.1	-
1092	450562.12	2259408.09	Картометрический метод	0.1	-
1093	450505.06	2259416.10	Картометрический метод	0.1	-
1094	450500.95	2259368.61	Картометрический метод	0.1	-
1095	450523.10	2259364.62	Картометрический метод	0.1	-
1096	450512.62	2259323.70	Картометрический метод	0.1	-
1097	450505.41	2259268.56	Картометрический метод	0.1	-
1098	450490.18	2259278.21	Картометрический метод	0.1	-
1099	450482.42	2259366.09	Картометрический метод	0.1	-
1100	450478.35	2259402.63	Картометрический метод	0.1	-
1101	450473.50	2259453.00	Картометрический метод	0.1	-
1102	450483.92	2259463.50	Картометрический метод	0.1	-
1103	450483.91	2259463.50	Картометрический метод	0.1	-
1104	450485.45	2259465.06	Картометрический метод	0.1	-
1105	450632.54	2259417.45	Картометрический метод	0.1	-
1106	450717.87	2259389.82	Картометрический метод	0.1	-
1107	450733.77	2259384.66	Картометрический метод	0.1	-
1108	450738.47	2259383.16	Картометрический метод	0.1	-
1109	450743.30	2259381.60	Картометрический метод	0.1	-
1110	450963.00	2259310.47	Картометрический метод	0.1	-
1111	450963.88	2259307.86	Картометрический метод	0.1	-
1112	450967.10	2259298.38	Картометрический метод	0.1	-
1113	450971.91	2259293.55	Картометрический метод	0.1	-
1114	450972.66	2259286.02	Картометрический метод	0.1	-
1115	451028.88	2259268.11	Картометрический метод	0.1	-
1116	451053.82	2259259.92	Картометрический метод	0.1	-
1117	451083.23	2259250.23	Картометрический метод	0.1	-
1118	451114.29	2259242.91	Картометрический метод	0.1	-
1119	451147.43	2259233.67	Картометрический метод	0.1	-
1120	451219.47	2259207.36	Картометрический метод	0.1	-



Сведения о местоположении границ объекта <sup>5</sup>					
1. Система координат: МСК-63					
2. Сведения о характерных точках границ объекта					
Обозначение характерных точек границ	Координаты, м		Метод определения координат характерной точки <sup>6</sup>	Средняя квадратическая погрешность положения характерной точки (Мт), м	Описание <sup>7</sup> обозначения точки (при наличии)
	Х	У			
1	2	3	4	5	6
1121	451254.35	2259196.26	Картометрический метод	0.1	-
1122	451541.42	2259104.01	Картометрический метод	0.1	-
1123	451939.05	2258978.01	Картометрический метод	0.1	-
1124	451923.94	2258930.34	Картометрический метод	0.1	-
1125	452000.20	2258906.19	Картометрический метод	0.1	-
1126	452015.31	2258953.86	Картометрический метод	0.1	-
1127	452252.58	2258878.71	Картометрический метод	0.1	-
1128	452312.44	2258857.92	Картометрический метод	0.1	-
1129	452358.98	2258841.75	Картометрический метод	0.1	-
1130	452545.32	2258777.04	Картометрический метод	0.1	-
1131	452549.54	2258787.57	Картометрический метод	0.1	-
1132	452551.73	2258793.12	Картометрический метод	0.1	-
1133	453235.61	2258552.88	Картометрический метод	0.1	-
1134	453248.61	2258548.59	Картометрический метод	0.1	-
1135	453255.70	2258546.22	Картометрический метод	0.1	-
1136	454298.19	2258200.26	Картометрический метод	0.1	-
1137	454604.22	2258098.68	Картометрический метод	0.1	-
1138	454610.78	2258129.58	Картометрический метод	0.1	-
1139	454259.42	2258249.73	Картометрический метод	0.1	-
1140	454137.13	2258289.03	Картометрический метод	0.1	-
1141	454119.21	2258295.81	Картометрический метод	0.1	-
1142	454027.57	2258330.52	Картометрический метод	0.1	-
1143	454013.14	2258335.59	Картометрический метод	0.1	-
1144	453938.12	2258361.93	Картометрический метод	0.1	-
1145	453840.64	2258396.10	Картометрический метод	0.1	-
1146	453751.06	2258427.54	Картометрический метод	0.1	-
1147	453607.06	2258478.06	Картометрический метод	0.1	-
1148	453365.85	2258562.48	Картометрический метод	0.1	-
1149	453296.72	2258583.96	Картометрический метод	0.1	-
1150	453266.78	2258593.23	Картометрический метод	0.1	-
1151	453244.59	2258600.94	Картометрический метод	0.1	-
1152	453114.59	2258646.06	Картометрический метод	0.1	-
1153	452949.70	2258703.36	Картометрический метод	0.1	-
1154	452714.91	2258785.62	Картометрический метод	0.1	-
1155	452494.12	2258862.96	Картометрический метод	0.1	-
1156	452510.87	2258909.73	Картометрический метод	0.1	-
1157	452436.07	2258937.00	Картометрический метод	0.1	-
1158	452418.76	2258889.42	Картометрический метод	0.1	-
1159	452372.52	2258905.59	Картометрический метод	0.1	-
1160	452340.17	2258916.90	Картометрический метод	0.1	-
1161	452339.81	2258916.00	Картометрический метод	0.1	-
1162	452338.39	2258912.25	Картометрический метод	0.1	-
1163	452334.09	2258900.76	Картометрический метод	0.1	-
1164	452332.69	2258897.04	Картометрический метод	0.1	-
1165	452332.22	2258895.78	Картометрический метод	0.1	-
1166	452285.16	2258910.99	Картометрический метод	0.1	-
1167	452139.01	2258958.24	Картометрический метод	0.1	-
1168	451852.75	2259048.18	Картометрический метод	0.1	-
1169	451527.31	2259153.33	Картометрический метод	0.1	-
1170	451240.51	2259247.35	Картометрический метод	0.1	-
1171	451068.39	2259300.75	Картометрический метод	0.1	-
1172	451017.70	2259316.47	Картометрический метод	0.1	-
1173	451039.41	2259323.28	Картометрический метод	0.1	-
1174	451051.57	2259327.09	Картометрический метод	0.1	-
1175	451045.18	2259329.22	Картометрический метод	0.1	-
1176	451039.56	2259327.45	Картометрический метод	0.1	-
1177	451033.08	2259325.41	Картометрический метод	0.1	-
1178	451011.13	2259318.54	Картометрический метод	0.1	-
1179	451012.22	2259332.46	Картометрический метод	0.1	-
1180	451012.55	2259336.57	Картометрический метод	0.1	-
1181	451012.79	2259339.80	Картометрический метод	0.1	-
1182	451012.79	2259339.84	Картометрический метод	0.1	-
1183	451012.79	2259339.87	Картометрический метод	0.1	-
1184	451013.20	2259345.27	Картометрический метод	0.1	-
1185	451013.60	2259353.07	Картометрический метод	0.1	-
1186	451016.24	2259407.19	Картометрический метод	0.1	-
1187	451019.24	2259468.15	Картометрический метод	0.1	-
1188	451022.37	2259522.57	Картометрический метод	0.1	-
1189	451023.68	2259589.86	Картометрический метод	0.1	-
1190	451024.20	2259647.67	Картометрический метод	0.1	-
1191	451024.59	2259717.42	Картометрический метод	0.1	-
1192	451024.73	2259740.91	Картометрический метод	0.1	-
1193	451024.38	2259768.51	Картометрический метод	0.1	-
1194	451022.62	2259909.00	Картометрический метод	0.1	-
1195	451021.59	2260031.19	Картометрический метод	0.1	-
1196	451021.67	2260056.96	Картометрический метод	0.1	-
1197	451021.74	2260087.65	Картометрический метод	0.1	-
1198	451021.77	2260100.67	Картометрический метод	0.1	-
1199	451036.81	2260104.18	Картометрический метод	0.1	-
1200	451094.18	2260052.79	Картометрический метод	0.1	-

Сведения о местоположении границ объекта <sup>5</sup>					
1. Система координат: МСК-63					
2. Сведения о характерных точках границ объекта					
Обозначение характерных точек границ	Координаты, м		Метод определения координат характерной точки <sup>6</sup>	Средняя квадратическая погрешность положения характерной точки (Мт), м	Описание <sup>7</sup> обозначения точки (при наличии)
	Х	У			
1	2	3	4	5	6
1201	451162.57	2259982.20	Картометрический метод	0.1	-
1202	451193.48	2259921.90	Картометрический метод	0.1	-
1203	451229.73	2259846.30	Картометрический метод	0.1	-
1204	451266.64	2259768.03	Картометрический метод	0.1	-
1205	451298.24	2259683.19	Картометрический метод	0.1	-
1206	451303.45	2259643.38	Картометрический метод	0.1	-
1207	451309.57	2259587.10	Картометрический метод	0.1	-
1208	451323.47	2259558.87	Картометрический метод	0.1	-
1209	451342.10	2259559.08	Картометрический метод	0.1	-
1210	451356.05	2259549.54	Картометрический метод	0.1	-
1211	451400.52	2259571.86	Картометрический метод	0.1	-
1212	451374.29	2259615.78	Картометрический метод	0.1	-
1213	451328.58	2259584.55	Картометрический метод	0.1	-
1214	451339.45	2259561.87	Картометрический метод	0.1	-
1215	451325.68	2259562.20	Картометрический метод	0.1	-
1216	451313.36	2259588.42	Картометрический метод	0.1	-
1217	451307.34	2259643.83	Картометрический метод	0.1	-
1218	451302.01	2259684.30	Картометрический метод	0.1	-
1219	451270.32	2259769.68	Картометрический метод	0.1	-
1220	451232.50	2259847.65	Картометрический метод	0.1	-
1221	451196.38	2259923.13	Картометрический метод	0.1	-
1222	451166.01	2259984.72	Картометрический метод	0.1	-
1223	451096.31	2260055.01	Картометрический метод	0.1	-
1224	451042.59	2260105.83	Картометрический метод	0.1	-
1225	451058.61	2260117.95	Картометрический метод	0.1	-
1226	451105.63	2260155.21	Картометрический метод	0.1	-
1227	451145.00	2260165.56	Картометрический метод	0.1	-
1228	451200.82	2260151.64	Картометрический метод	0.1	-
1229	451245.96	2260130.07	Картометрический метод	0.1	-
1230	451279.63	2260118.31	Картометрический метод	0.1	-
1231	451281.31	2260104.27	Картометрический метод	0.1	-
1232	451278.88	2260091.94	Картометрический метод	0.1	-
1233	451323.24	2260080.93	Картометрический метод	0.1	-
1234	451331.48	2260138.41	Картометрический метод	0.1	-
1235	451318.25	2260147.41	Картометрический метод	0.1	-
1236	451295.78	2260147.08	Картометрический метод	0.1	-
1237	451283.55	2260137.75	Картометрический метод	0.1	-
1238	451279.79	2260121.52	Картометрический метод	0.1	-
1239	451247.62	2260133.73	Картометрический метод	0.1	-
1240	451201.61	2260155.75	Картометрический метод	0.1	-
1241	451144.67	2260168.56	Картометрический метод	0.1	-
1242	451104.53	2260157.97	Картометрический метод	0.1	-
1243	451055.93	2260121.07	Картометрический метод	0.1	-
1244	451039.04	2260108.74	Картометрический метод	0.1	-
1245	451021.79	2260105.02	Картометрический метод	0.1	-
1246	451021.85	2260129.56	Картометрический метод	0.1	-
1247	451022.12	2260193.25	Картометрический метод	0.1	-
1248	451022.22	2260200.36	Картометрический метод	0.1	-
1249	451022.60	2260223.85	Картометрический метод	0.1	-
1250	451023.68	2260292.13	Картометрический метод	0.1	-
1251	451025.99	2260292.62	Картометрический метод	0.1	-
1252	451031.04	2260199.45	Картометрический метод	0.1	-
1253	451033.59	2260216.36	Картометрический метод	0.1	-
1254	451043.67	2260260.58	Картометрический метод	0.1	-
1255	451038.02	2260280.84	Картометрический метод	0.1	-
1256	451034.37	2260294.35	Картометрический метод	0.1	-
1257	451034.37	2260294.36	Картометрический метод	0.1	-
1258	451047.11	2260297.02	Картометрический метод	0.1	-
1259	451047.11	2260298.52	Картометрический метод	0.1	-
1260	451047.20	2260352.63	Картометрический метод	0.1	-
1261	451061.72	2260343.40	Картометрический метод	0.1	-
1262	451056.50	2260304.22	Картометрический метод	0.1	-
1263	451085.50	2260291.53	Картометрический метод	0.1	-
1264	451102.51	2260335.54	Картометрический метод	0.1	-
1265	451064.16	2260347.78	Картометрический метод	0.1	-
1266	451063.14	2260346.52	Картометрический метод	0.1	-
1267	451063.05	2260346.58	Картометрический метод	0.1	-
1268	451047.20	2260357.69	Картометрический метод	0.1	-
1269	451047.41	2260488.51	Картометрический метод	0.1	-
1270	451047.72	2260638.69	Картометрический метод	0.1	-
1271	451050.83	2260943.13	Картометрический метод	0.1	-
1272	451069.16	2260949.34	Картометрический метод	0.1	-
1273	451069.26	2260949.37	Картометрический метод	0.1	-
1274	451053.15	2260918.98	Картометрический метод	0.1	-
1275	451107.53	2260891.53	Картометрический метод	0.1	-
1276	451117.63	2260939.80	Картометрический метод	0.1	-
1277	451087.29	2260962.60	Картометрический метод	0.1	-
1278	451077.80	2260956.60	Картометрический метод	0.1	-
1279	451050.87	2260947.74	Картометрический метод	0.1	-
1280	451052.19	2261076.87	Картометрический метод	0.1	-

Сведения о местоположении границ объекта <sup>5</sup>					
1. Система координат: МСК-63					
2. Сведения о характерных точках границ объекта					
Обозначение характерных точек границ	Координаты, м		Метод определения координат характерной точки <sup>6</sup>	Средняя квадратическая погрешность положения характерной точки (Мт), м	Описание <sup>7</sup> обозначения точки (при наличии)
	Х	У			
1	2	3	4	5	6
1281	451052.61	2261265.00	Картометрический метод	0.1	-
1282	451050.41	2261337.15	Картометрический метод	0.1	-
1283	451048.22	2261382.33	Картометрический метод	0.1	-
1284	451041.35	2261467.89	Картометрический метод	0.1	-
1285	451024.73	2261659.68	Картометрический метод	0.1	-
1286	451024.72	2261659.68	Картометрический метод	0.1	-
1287	451015.47	2261785.60	Картометрический метод	0.1	-
1288	451007.98	2261874.84	Картометрический метод	0.1	-
1289	451007.66	2261878.96	Картометрический метод	0.1	-
1290	451002.91	2261939.87	Картометрический метод	0.1	-
1291	450998.58	2261997.16	Картометрический метод	0.1	-
1292	450994.30	2262051.83	Картометрический метод	0.1	-
1293	450993.27	2262067.87	Картометрический метод	0.1	-
1294	450984.37	2262067.04	Картометрический метод	0.1	-
1295	450977.09	2262070.31	Картометрический метод	0.1	-
1296	450974.64	2262097.97	Картометрический метод	0.1	-
1297	450973.60	2262109.22	Картометрический метод	0.1	-
1298	450971.04	2262133.48	Картометрический метод	0.1	-
1299	450970.22	2262133.52	Картометрический метод	0.1	-
1300	450968.83	2262148.45	Картометрический метод	0.1	-
1301	450967.77	2262160.14	Картометрический метод	0.1	-
1302	450967.49	2262163.87	Картометрический метод	0.1	-
1303	450967.25	2262167.31	Картометрический метод	0.1	-
1304	450966.19	2262178.83	Картометрический метод	0.1	-
1305	450965.37	2262188.62	Картометрический метод	0.1	-
1306	450965.13	2262192.42	Картометрический метод	0.1	-
1307	450965.18	2262193.78	Картометрический метод	0.1	-
1308	450964.93	2262195.98	Картометрический метод	0.1	-
1309	450964.27	2262208.54	Картометрический метод	0.1	-
1310	450963.46	2262219.21	Картометрический метод	0.1	-
1311	450963.30	2262222.34	Картометрический метод	0.1	-
1312	450964.07	2262222.38	Картометрический метод	0.1	-
1313	450963.59	2262227.73	Картометрический метод	0.1	-
1314	450962.71	2262228.66	Картометрический метод	0.1	-
1315	450961.43	2262238.57	Картометрический метод	0.1	-
1316	450959.87	2262250.15	Картометрический метод	0.1	-
1317	450959.66	2262253.92	Картометрический метод	0.1	-
1318	450958.18	2262267.65	Картометрический метод	0.1	-
1319	450957.66	2262274.63	Картометрический метод	0.1	-
1320	450954.86	2262296.77	Картометрический метод	0.1	-
1321	450952.08	2262322.22	Картометрический метод	0.1	-
1322	450958.94	2262322.94	Картометрический метод	0.1	-
1323	450969.10	2262323.56	Картометрический метод	0.1	-
1324	450973.31	2262323.83	Картометрический метод	0.1	-
1325	450969.94	2262377.53	Картометрический метод	0.1	-
1326	450965.42	2262447.02	Картометрический метод	0.1	-
1327	450957.12	2262446.22	Картометрический метод	0.1	-
1328	450954.78	2262470.41	Картометрический метод	0.1	-
1329	450956.47	2262470.57	Картометрический метод	0.1	-
1330	450956.28	2262472.26	Картометрический метод	0.1	-
1331	450963.84	2262473.07	Картометрический метод	0.1	-
1332	450963.46	2262479.18	Картометрический метод	0.1	-
1333	450943.15	2262479.66	Картометрический метод	0.1	-
1334	450941.77	2262500.55	Картометрический метод	0.1	-
1335	450940.92	2262517.40	Картометрический метод	0.1	-
1336	450941.87	2262517.57	Картометрический метод	0.1	-
1337	450941.17	2262536.06	Картометрический метод	0.1	-
1338	450946.88	2262536.42	Картометрический метод	0.1	-
1339	450946.05	2262550.40	Картометрический метод	0.1	-
1340	450944.19	2262583.66	Картометрический метод	0.1	-
1341	450956.46	2262584.50	Картометрический метод	0.1	-
1342	450954.24	2262609.28	Картометрический метод	0.1	-
1343	450953.17	2262609.20	Картометрический метод	0.1	-
1344	450953.05	2262610.80	Картометрический метод	0.1	-
1345	450901.28	2262605.81	Картометрический метод	0.1	-
1346	450901.43	2262604.05	Картометрический метод	0.1	-
1347	450891.26	2262603.17	Картометрический метод	0.1	-
1348	450899.58	2262468.02	Картометрический метод	0.1	-
1349	450908.34	2262344.95	Картометрический метод	0.1	-
1350	450911.39	2262304.09	Картометрический метод	0.1	-
1351	450925.61	2262304.76	Картометрический метод	0.1	-
1352	450928.21	2262255.91	Картометрический метод	0.1	-
1353	450935.88	2262256.91	Картометрический метод	0.1	-
1354	450936.25	2262252.35	Картометрический метод	0.1	-
1355	450936.32	2262250.60	Картометрический метод	0.1	-
1356	450936.43	2262248.60	Картометрический метод	0.1	-
1357	450936.59	2262246.61	Картометрический метод	0.1	-
1358	450937.57	2262236.32	Картометрический метод	0.1	-
1359	450938.13	2262225.78	Картометрический метод	0.1	-
1360	450938.47	2262221.94	Картометрический метод	0.1	-

Сведения о местоположении границ объекта <sup>5</sup>					
1. Система координат: МСК-63					
2. Сведения о характерных точках границ объекта					
Обозначение характерных точек границ	Координаты, м		Метод определения координат характерной точки <sup>6</sup>	Средняя квадратическая погрешность положения характерной точки (Мт), м	Описание <sup>7</sup> обозначения точки (при наличии)
	Х	У			
1	2	3	4	5	6
1361	450938.47	2262221.50	Картометрический метод	0.1	-
1362	450939.94	2262206.37	Картометрический метод	0.1	-
1363	450937.29	2262206.28	Картометрический метод	0.1	-
1364	450938.55	2262190.69	Картометрический метод	0.1	-
1365	450939.78	2262176.51	Картометрический метод	0.1	-
1366	450942.63	2262176.70	Картометрический метод	0.1	-
1367	450943.04	2262165.93	Картометрический метод	0.1	-
1368	450943.29	2262161.91	Картометрический метод	0.1	-
1369	450944.71	2262146.23	Картометрический метод	0.1	-
1370	450945.28	2262135.78	Картометрический метод	0.1	-
1371	450945.49	2262131.71	Картометрический метод	0.1	-
1372	450943.13	2262131.54	Картометрический метод	0.1	-
1373	450944.39	2262116.10	Картометрический метод	0.1	-
1374	450945.85	2262097.33	Картометрический метод	0.1	-
1375	450942.98	2262097.04	Картометрический метод	0.1	-
1376	450943.24	2262087.19	Картометрический метод	0.1	-
1377	450928.91	2262086.81	Картометрический метод	0.1	-
1378	450929.02	2262085.04	Картометрический метод	0.1	-
1379	450931.28	2262050.22	Картометрический метод	0.1	-
1380	450879.73	2262046.88	Картометрический метод	0.1	-
1381	450886.62	2261952.55	Картометрический метод	0.1	-
1382	450895.09	2261952.91	Картометрический метод	0.1	-
1383	450906.10	2261953.82	Картометрический метод	0.1	-
1384	450906.76	2261945.79	Картометрический метод	0.1	-
1385	450908.69	2261920.49	Картометрический метод	0.1	-
1386	450941.66	2261908.97	Картометрический метод	0.1	-
1387	450942.25	2261900.52	Картометрический метод	0.1	-
1388	450942.59	2261895.78	Картометрический метод	0.1	-
1389	450946.45	2261840.04	Картометрический метод	0.1	-
1390	450958.53	2261693.64	Картометрический метод	0.1	-
1391	450978.51	2261463.24	Картометрический метод	0.1	-
1392	450984.69	2261386.44	Картометрический метод	0.1	-
1393	450989.62	2261263.74	Картометрический метод	0.1	-
1394	450989.20	2261077.92	Картометрический метод	0.1	-
1395	450984.72	2260638.66	Картометрический метод	0.1	-
1396	450984.55	2260545.98	Картометрический метод	0.1	-
1397	450981.88	2260548.06	Картометрический метод	0.1	-
1398	450934.62	2260579.29	Картометрический метод	0.1	-
1399	450881.03	2260586.31	Картометрический метод	0.1	-
1400	450843.11	2260583.31	Картометрический метод	0.1	-
1401	450823.45	2260583.31	Картометрический метод	0.1	-
1402	450835.65	2260607.22	Картометрический метод	0.1	-
1403	450782.26	2260625.88	Картометрический метод	0.1	-
1404	450760.14	2260588.62	Картометрический метод	0.1	-
1405	450802.18	2260558.86	Картометрический метод	0.1	-
1406	450821.36	2260580.28	Картометрический метод	0.1	-
1407	450843.31	2260580.28	Картометрический метод	0.1	-
1408	450881.03	2260582.98	Картометрический метод	0.1	-
1409	450933.74	2260576.29	Картометрический метод	0.1	-
1410	450979.98	2260544.82	Картометрический метод	0.1	-
1411	450984.54	2260541.25	Картометрический метод	0.1	-
1412	450984.17	2260339.65	Картометрический метод	0.1	-
1413	450984.11	2260306.41	Картометрический метод	0.1	-
1414	450983.58	2260223.91	Картометрический метод	0.1	-
1415	450998.14	2260223.95	Картометрический метод	0.1	-
1416	450999.70	2260162.47	Картометрический метод	0.1	-
1417	450994.34	2260145.46	Картометрический метод	0.1	-
1418	450996.86	2260090.89	Картометрический метод	0.1	-
1419	450994.56	2260089.04	Картометрический метод	0.1	-
1420	450982.91	2260075.26	Картометрический метод	0.1	-
1421	450982.91	2260075.21	Картометрический метод	0.1	-
1422	450982.65	2260075.50	Картометрический метод	0.1	-
1423	450981.93	2259961.44	Картометрический метод	0.1	-
1424	450983.49	2259845.06	Картометрический метод	0.1	-
1425	450962.42	2259838.50	Картометрический метод	0.1	-
1426	450928.06	2259842.52	Картометрический метод	0.1	-
1427	450861.68	2259852.96	Картометрический метод	0.1	-
1428	450780.72	2259858.87	Картометрический метод	0.1	-
1429	450735.47	2259854.40	Картометрический метод	0.1	-
1430	450693.11	2259814.62	Картометрический метод	0.1	-
1431	450651.96	2259791.37	Картометрический метод	0.1	-
1432	450611.82	2259782.04	Картометрический метод	0.1	-
1433	450568.00	2259770.13	Картометрический метод	0.1	-
1434	450562.23	2259787.02	Картометрический метод	0.1	-
1435	450515.64	2259784.47	Картометрический метод	0.1	-
1436	450514.06	2259755.49	Картометрический метод	0.1	-
1437	450486.06	2259756.12	Картометрический метод	0.1	-
1438	450401.44	2259764.70	Картометрический метод	0.1	-
1439	450420.87	2259787.22	Картометрический метод	0.1	-
1440	450420.90	2259787.26	Картометрический метод	0.1	-



Сведения о местоположении границ объекта <sup>5</sup>					
1. Система координат: МСК-63					
2. Сведения о характерных точках границ объекта					
Обозначение характерных точек границ	Координаты, м		Метод определения координат характерной точки <sup>6</sup>	Средняя квадратическая погрешность положения характерной точки (Мт), м	Описание <sup>7</sup> обозначения точки (при наличии)
	Х	У			
1	2	3	4	5	6
1441	450420.96	2259787.33	Картометрический метод	0.1	-
1442	450464.38	2259802.62	Картометрический метод	0.1	-
1443	450462.50	2259821.82	Картометрический метод	0.1	-
1444	450454.28	2259839.73	Картометрический метод	0.1	-
1445	450413.67	2259835.50	Картометрический метод	0.1	-
1446	450406.00	2259805.05	Картометрический метод	0.1	-
1447	450406.91	2259781.47	Картометрический метод	0.1	-
1448	450412.00	2259783.72	Картометрический метод	0.1	-
1449	450411.90	2259783.60	Картометрический метод	0.1	-
1450	450411.89	2259783.59	Картометрический метод	0.1	-
1451	450396.23	2259764.91	Картометрический метод	0.1	-
1452	450388.22	2259764.22	Картометрический метод	0.1	-
1453	450381.87	2259827.94	Картометрический метод	0.1	-
1454	450359.54	2259896.79	Картометрический метод	0.1	-
1455	450356.85	2259925.26	Картометрический метод	0.1	-
1456	450363.86	2259941.58	Картометрический метод	0.1	-
1457	450396.76	2259989.31	Картометрический метод	0.1	-
1458	450460.49	2260059.81	Картометрический метод	0.1	-
1459	450473.95	2260087.50	Картометрический метод	0.1	-
1460	450469.16	2260074.12	Картометрический метод	0.1	-
1461	450506.75	2260060.14	Картометрический метод	0.1	-
1462	450528.66	2260102.92	Картометрический метод	0.1	-
1463	450485.95	2260120.95	Картометрический метод	0.1	-
1464	450475.57	2260092.00	Картометрический метод	0.1	-
1465	450471.62	2260090.71	Картометрический метод	0.1	-
1466	450457.16	2260061.91	Картометрический метод	0.1	-
1467	450393.66	2259991.62	Картометрический метод	0.1	-
1468	450361.31	2259943.14	Картометрический метод	0.1	-
1469	450356.19	2259931.32	Картометрический метод	0.1	-
1470	450347.84	2259966.96	Картометрический метод	0.1	-
1471	450334.39	2260000.53	Картометрический метод	0.1	-
1472	450304.92	2260096.14	Картометрический метод	0.1	-
1473	450275.24	2260163.76	Картометрический метод	0.1	-
1474	450261.56	2260196.10	Картометрический метод	0.1	-
1475	450237.43	2260272.39	Картометрический метод	0.1	-
1476	450226.98	2260319.64	Картометрический метод	0.1	-
1477	450267.59	2260298.58	Картометрический метод	0.1	-
1478	450241.43	2260274.73	Картометрический метод	0.1	-
1479	450272.03	2260245.93	Картометрический метод	0.1	-
1480	450301.14	2260271.97	Картометрический метод	0.1	-
1481	450310.81	2260285.20	Картометрический метод	0.1	-
1482	450302.03	2260317.87	Картометрический метод	0.1	-
1483	450270.31	2260300.50	Картометрический метод	0.1	-
1484	450226.10	2260323.90	Картометрический метод	0.1	-
1485	450170.14	2260398.06	Картометрический метод	0.1	-
1486	450134.68	2260448.43	Картометрический метод	0.1	-
1487	450112.11	2260453.98	Картометрический метод	0.1	-
1488	450112.09	2260453.99	Картометрический метод	0.1	-
1489	450118.34	2260463.43	Картометрический метод	0.1	-
1490	450074.87	2260483.89	Картометрический метод	0.1	-
1491	450059.07	2260458.21	Картометрический метод	0.1	-
1492	450096.33	2260430.19	Картометрический метод	0.1	-
1493	450110.32	2260451.32	Картометрический метод	0.1	-
1494	450110.33	2260451.32	Картометрический метод	0.1	-
1495	450132.59	2260446.21	Картометрический метод	0.1	-
1496	450167.72	2260396.38	Картометрический метод	0.1	-
1497	450223.53	2260322.34	Картометрический метод	0.1	-
1498	450234.56	2260271.73	Картометрический метод	0.1	-
1499	450258.66	2260195.11	Картометрический метод	0.1	-
1500	450272.44	2260162.56	Картометрический метод	0.1	-
1501	450302.14	2260094.94	Картометрический метод	0.1	-
1502	450331.61	2259999.54	Картометрический метод	0.1	-
1503	450344.85	2259965.94	Картометрический метод	0.1	-
1504	450353.95	2259926.13	Картометрический метод	0.1	-
1505	450356.52	2259896.34	Картометрический метод	0.1	-
1506	450378.98	2259827.16	Картометрический метод	0.1	-
1507	450385.43	2259762.45	Картометрический метод	0.1	-
1508	450397.44	2259714.66	Картометрический метод	0.1	-
1509	450425.50	2259570.63	Картометрический метод	0.1	-
1510	450397.89	2259528.51	Картометрический метод	0.1	-
1511	450359.42	2259534.30	Картометрический метод	0.1	-
1512	450324.37	2259544.32	Картометрический метод	0.1	-
1513	450289.80	2259555.09	Картометрический метод	0.1	-
1514	450172.39	2259595.56	Картометрический метод	0.1	-
1515	450080.32	2259619.47	Картометрический метод	0.1	-
1516	449973.68	2259641.94	Картометрический метод	0.1	-
1517	449960.66	2259661.05	Картометрический метод	0.1	-
1518	449973.01	2259688.98	Картометрический метод	0.1	-
1519	449972.15	2259689.62	Картометрический метод	0.1	-
1520	449972.12	2259689.64	Картометрический метод	0.1	-

Сведения о местоположении границ объекта <sup>5</sup>					
1. Система координат: МСК-63					
2. Сведения о характерных точках границ объекта					
Обозначение характерных точек границ	Координаты, м		Метод определения координат характерной точки <sup>6</sup>	Средняя квадратическая погрешность положения характерной точки (Мт), м	Описание <sup>7</sup> обозначения точки (при наличии)
	Х	У			
1	2	3	4	5	6
1521	449972.07	2259689.67	Картометрический метод	0.1	-
1522	449989.25	2259714.75	Картометрический метод	0.1	-
1523	449997.13	2259752.79	Картометрический метод	0.1	-
1524	449980.12	2259792.93	Картометрический метод	0.1	-
1525	449933.20	2259787.47	Картометрический метод	0.1	-
1526	449924.19	2259774.24	Картометрический метод	0.1	-
1527	449933.87	2259747.54	Картометрический метод	0.1	-
1528	449948.10	2259694.32	Картометрический метод	0.1	-
1529	449969.46	2259688.36	Картометрический метод	0.1	-
1530	449969.44	2259688.32	Картометрический метод	0.1	-
1531	449956.34	2259661.26	Картометрический метод	0.1	-
1532	449942.56	2259649.68	Картометрический метод	0.1	-
1533	449938.31	2259646.14	Картометрический метод	0.1	-
1534	449884.73	2259647.49	Картометрический метод	0.1	-
1535	449828.44	2259636.36	Картометрический метод	0.1	-
1536	449751.84	2259606.24	Картометрический метод	0.1	-
1537	449694.47	2259585.78	Картометрический метод	0.1	-
1538	449698.35	2259624.48	Картометрический метод	0.1	-
1539	449706.93	2259714.96	Картометрический метод	0.1	-
1540	449706.90	2259714.99	Картометрический метод	0.1	-
1541	449723.16	2259715.20	Картометрический метод	0.1	-
1542	449736.37	2259759.66	Картометрический метод	0.1	-
1543	449703.92	2259782.46	Картометрический метод	0.1	-
1544	449648.99	2259767.46	Картометрический метод	0.1	-
1545	449636.99	2259733.56	Картометрический метод	0.1	-
1546	449674.34	2259723.87	Картометрический метод	0.1	-
1547	449703.92	2259715.41	Картометрический метод	0.1	-
1548	449695.37	2259624.81	Картометрический метод	0.1	-
1549	449690.14	2259584.34	Картометрический метод	0.1	-
1550	449524.79	2259517.08	Картометрический метод	0.1	-
1551	449454.62	2259496.50	Картометрический метод	0.1	-
1552	449474.81	2259528.21	Картометрический метод	0.1	-
1553	449495.88	2259535.86	Картометрический метод	0.1	-
1554	449483.87	2259583.89	Картометрический метод	0.1	-
1555	449441.84	2259582.66	Картометрический метод	0.1	-
1556	449436.62	2259573.21	Картометрический метод	0.1	-
1557	449446.51	2259525.30	Картометрический метод	0.1	-
1558	449469.15	2259526.89	Картометрический метод	0.1	-
1559	449448.84	2259495.36	Картометрический метод	0.1	-
1560	449155.85	2259392.94	Картометрический метод	0.1	-
1561	449039.52	2259359.28	Картометрический метод	0.1	-
1562	449004.29	2259354.72	Картометрический метод	0.1	-
1563	448955.03	2259367.71	Картометрический метод	0.1	-
1564	448911.88	2259391.20	Картометрический метод	0.1	-
1565	448887.64	2259425.31	Картометрический метод	0.1	-
1566	448882.97	2259445.56	Картометрический метод	0.1	-
1567	448897.43	2259499.59	Картометрический метод	0.1	-
1568	448932.13	2259609.48	Картометрический метод	0.1	-
1569	448949.58	2259661.83	Картометрический метод	0.1	-
1570	448966.92	2259668.85	Картометрический метод	0.1	-
1571	449026.31	2259660.18	Картометрический метод	0.1	-
1572	449113.92	2259647.82	Картометрический метод	0.1	-
1573	449118.37	2259657.83	Картометрический метод	0.1	-
1574	449118.42	2259657.94	Картометрический метод	0.1	-
1575	449127.70	2259665.28	Картометрический метод	0.1	-
1576	449118.93	2259708.09	Картометрический метод	0.1	-
1577	449079.01	2259693.75	Картометрический метод	0.1	-
1578	449097.36	2259654.27	Картометрический метод	0.1	-
1579	449113.94	2259655.58	Картометрический метод	0.1	-
1580	449113.92	2259655.50	Картометрический метод	0.1	-
1581	449112.37	2259652.05	Картометрический метод	0.1	-
1582	449026.75	2259664.17	Картометрический метод	0.1	-
1583	448966.47	2259673.05	Картометрический метод	0.1	-
1584	448950.06	2259665.70	Картометрический метод	0.1	-
1585	448955.68	2259710.64	Картометрический метод	0.1	-
1586	448943.46	2259790.38	Картометрический метод	0.1	-
1587	448936.91	2259843.75	Картометрический метод	0.1	-
1588	448946.36	2259923.82	Картометрический метод	0.1	-
1589	448965.48	2260012.65	Картометрический метод	0.1	-
1590	448973.82	2260040.88	Картометрический метод	0.1	-
1591	448985.26	2260050.00	Картометрический метод	0.1	-
1592	449037.31	2260042.89	Картометрический метод	0.1	-
1593	449064.39	2260047.09	Картометрический метод	0.1	-
1594	449092.56	2260042.02	Картометрический метод	0.1	-
1595	449104.92	2260083.06	Картометрический метод	0.1	-
1596	449082.12	2260097.82	Картометрический метод	0.1	-
1597	449059.77	2260105.05	Картометрический метод	0.1	-
1598	449037.53	2260052.25	Картометрический метод	0.1	-
1599	449057.19	2260048.44	Картометрический метод	0.1	-
1600	449037.31	2260046.46	Картометрический метод	0.1	-

Сведения о местоположении границ объекта <sup>5</sup>					
1. Система координат: МСК-63					
2. Сведения о характерных точках границ объекта					
Обозначение характерных точек границ	Координаты, м		Метод определения координат характерной точки <sup>6</sup>	Средняя квадратическая погрешность положения характерной точки (Мт), м	Описание <sup>7</sup> обозначения точки (при наличии)
	Х	У			
1	2	3	4	5	6
1601	448985.06	2260053.66	Картометрический метод	0.1	-
1602	448975.49	2260045.68	Картометрический метод	0.1	-
1603	448988.38	2260083.60	Картометрический метод	0.1	-
1604	449004.51	2260138.62	Картометрический метод	0.1	-
1605	449099.36	2260470.90	Картометрический метод	0.1	-
1606	449118.13	2260537.05	Картометрический метод	0.1	-
1607	449125.37	2260561.29	Картометрический метод	0.1	-
1608	449177.40	2260541.94	Картометрический метод	0.1	-
1609	449395.00	2260456.65	Картометрический метод	0.1	-
1610	449432.23	2260442.82	Картометрический метод	0.1	-
1611	449429.72	2260416.84	Картометрический метод	0.1	-
1612	449472.42	2260400.49	Картометрический метод	0.1	-
1613	449482.20	2260409.82	Картометрический метод	0.1	-
1614	449510.32	2260456.77	Картометрический метод	0.1	-
1615	449518.77	2260482.90	Картометрический метод	0.1	-
1616	449471.52	2260505.16	Картометрический метод	0.1	-
1617	449462.61	2260499.22	Картометрический метод	0.1	-
1618	449446.93	2260467.99	Картометрический метод	0.1	-
1619	449439.17	2260463.22	Картометрический метод	0.1	-
1620	449432.38	2260444.32	Картометрический метод	0.1	-
1621	449432.87	2260445.70	Картометрический метод	0.1	-
1622	449396.36	2260459.89	Картометрический метод	0.1	-
1623	449178.51	2260545.84	Картометрический метод	0.1	-
1624	449123.81	2260565.97	Картометрический метод	0.1	-
1625	449115.25	2260537.83	Картометрический метод	0.1	-
1626	449096.46	2260471.77	Картометрический метод	0.1	-
1627	449001.62	2260139.40	Картометрический метод	0.1	-
1628	448985.48	2260084.47	Картометрический метод	0.1	-
1629	448971.05	2260041.78	Картометрический метод	0.1	-
1630	448962.59	2260013.52	Картометрический метод	0.1	-
1631	448943.46	2259924.36	Картометрический метод	0.1	-
1632	448933.91	2259843.63	Картометрический метод	0.1	-
1633	448940.46	2259789.93	Картометрический метод	0.1	-
1634	448952.68	2259710.88	Картометрический метод	0.1	-
1635	448946.68	2259662.61	Картометрический метод	0.1	-
1636	448929.35	2259610.44	Картометрический метод	0.1	-
1637	448894.55	2259500.49	Картометрический метод	0.1	-
1638	448879.31	2259445.56	Картометрический метод	0.1	-
1639	448883.75	2259423.00	Картометрический метод	0.1	-
1640	448909.55	2259387.30	Картометрический метод	0.1	-
1641	448954.14	2259363.84	Картометрический метод	0.1	-
1642	449003.94	2259350.58	Картометрический метод	0.1	-
1643	449040.19	2259354.60	Картометрический метод	0.1	-
1644	449157.06	2259389.07	Картометрический метод	0.1	-
1645	449449.18	2259488.94	Картометрический метод	0.1	-
1646	449525.89	2259514.26	Картометрический метод	0.1	-
1647	449691.92	2259580.65	Картометрический метод	0.1	-
1648	449728.43	2259594.29	Картометрический метод	0.1	-
1649	449620.41	2259548.79	Картометрический метод	0.1	-
1650	449616.12	2259546.96	Картометрический метод	0.1	-
1651	449614.18	2259546.15	Картометрический метод	0.1	-
1652	449589.82	2259536.49	Картометрический метод	0.1	-
1653	449585.30	2259534.69	Картометрический метод	0.1	-
1654	449432.46	2259474.06	Картометрический метод	0.1	-
1655	449250.72	2259415.23	Картометрический метод	0.1	-
1656	449195.12	2259397.26	Картометрический метод	0.1	-
1657	449151.33	2259383.07	Картометрический метод	0.1	-
1658	448947.17	2259318.93	Картометрический метод	0.1	-
1659	448855.79	2259290.25	Картометрический метод	0.1	-
1660	448590.70	2259203.25	Картометрический метод	0.1	-
1661	448360.79	2259127.98	Картометрический метод	0.1	-
1662	448244.36	2259085.38	Картометрический метод	0.1	-
1663	448241.62	2259094.47	Картометрический метод	0.1	-
1664	448240.47	2259098.31	Картометрический метод	0.1	-
1665	448238.67	2259104.34	Картометрический метод	0.1	-
1666	448219.49	2259096.72	Картометрический метод	0.1	-
1667	448190.64	2259084.60	Картометрический метод	0.1	-
1668	448153.91	2259068.43	Картометрический метод	0.1	-
1669	448129.39	2259056.70	Картометрический метод	0.1	-
1670	448105.20	2259043.44	Картометрический метод	0.1	-
1671	448091.62	2259034.62	Картометрический метод	0.1	-
1672	448072.18	2259022.41	Картометрический метод	0.1	-
1673	448010.24	2258970.21	Картометрический метод	0.1	-
1674	447845.60	2258821.92	Картометрический метод	0.1	-
1675	447757.73	2258742.78	Картометрический метод	0.1	-
1676	447682.92	2258675.49	Картометрический метод	0.1	-
1677	447684.00	2258672.13	Картометрический метод	0.1	-
1678	447684.13	2258671.74	Картометрический метод	0.1	-
1679	447683.43	2258666.46	Картометрический метод	0.1	-
1680	447682.85	2258662.05	Картометрический метод	0.1	-

Сведения о местоположении границ объекта <sup>5</sup>					
1. Система координат: МСК-63					
2. Сведения о характерных точках границ объекта					
Обозначение характерных точек границ	Координаты, м		Метод определения координат характерной точки <sup>6</sup>	Средняя квадратическая погрешность положения характерной точки (Мт), м	Описание <sup>7</sup> обозначения точки (при наличии)
	Х	У			
1	2	3	4	5	6
1681	447676.93	2258651.43	Картометрический метод	0.1	-
1682	447682.67	2258638.86	Картометрический метод	0.1	-
1683	447673.31	2258629.05	Картометрический метод	0.1	-
1684	447668.18	2258632.44	Картометрический метод	0.1	-
1685	447603.78	2258574.00	Картометрический метод	0.1	-
1686	447515.84	2258495.01	Картометрический метод	0.1	-
1687	447499.97	2258480.76	Картометрический метод	0.1	-
1688	447362.00	2258359.47	Картометрический метод	0.1	-
1689	447266.75	2258276.28	Картометрический метод	0.1	-
1690	447244.57	2258259.51	Картометрический метод	0.1	-
1691	447236.18	2258253.21	Картометрический метод	0.1	-
1692	447234.70	2258256.66	Картометрический метод	0.1	-
1693	447233.10	2258260.41	Картометрический метод	0.1	-
1694	447227.20	2258274.17	Картометрический метод	0.1	-
1695	447227.22	2258274.18	Картометрический метод	0.1	-
1696	447216.29	2258299.77	Картометрический метод	0.1	-
1697	447186.53	2258385.27	Картометрический метод	0.1	-
1698	447147.35	2258495.73	Картометрический метод	0.1	-
1699	447095.25	2258625.42	Картометрический метод	0.1	-
1700	447084.64	2258657.22	Картометрический метод	0.1	-
1701	447073.74	2258689.98	Картометрический метод	0.1	-
1702	447031.18	2258817.69	Картометрический метод	0.1	-
1703	447038.50	2258820.93	Картометрический метод	0.1	-
1704	447045.33	2258821.86	Картометрический метод	0.1	-
1705	447043.18	2258827.53	Картометрический метод	0.1	-
1706	447039.88	2258827.44	Картометрический метод	0.1	-
1707	447031.31	2258828.04	Картометрический метод	0.1	-
1708	447026.38	2258828.10	Картометрический метод	0.1	-
1709	447022.81	2258825.97	Картометрический метод	0.1	-
1710	447018.00	2258822.34	Картометрический метод	0.1	-
1711	447014.88	2258820.90	Картометрический метод	0.1	-
1712	447010.63	2258818.98	Картометрический метод	0.1	-
1713	447008.94	2258818.26	Картометрический метод	0.1	-
1714	447003.94	2258816.13	Картометрический метод	0.1	-
1715	447002.38	2258815.59	Картометрический метод	0.1	-
1716	447006.76	2258812.38	Картометрический метод	0.1	-
1717	447007.16	2258812.47	Картометрический метод	0.1	-
1718	447008.79	2258812.77	Картометрический метод	0.1	-
1719	447013.61	2258813.70	Картометрический метод	0.1	-
1720	447026.54	2258774.91	Картометрический метод	0.1	-
1721	447064.23	2258661.75	Картометрический метод	0.1	-
1722	447078.42	2258619.21	Картометрический метод	0.1	-
1723	447130.57	2258489.37	Картометрический метод	0.1	-
1724	447169.57	2258379.36	Картометрический метод	0.1	-
1725	447199.55	2258293.29	Картометрический метод	0.1	-
1726	447212.73	2258263.29	Картометрический метод	0.1	-
1727	447218.24	2258250.75	Картометрический метод	0.1	-
1728	447219.87	2258247.03	Картометрический метод	0.1	-
1729	447221.88	2258242.47	Картометрический метод	0.1	-
1730	447217.45	2258239.14	Картометрический метод	0.1	-
1731	447175.97	2258212.17	Картометрический метод	0.1	-
1732	447108.70	2258176.77	Картометрический метод	0.1	-
1733	447068.04	2258159.25	Картометрический метод	0.1	-
1734	447021.66	2258140.68	Картометрический метод	0.1	-
1735	446966.87	2258120.49	Картометрический метод	0.1	-
1736	446939.03	2258110.62	Картометрический метод	0.1	-
1737	446919.21	2258103.57	Картометрический метод	0.1	-
1738	446902.75	2258097.72	Картометрический метод	0.1	-
1739	446892.13	2258093.94	Картометрический метод	0.1	-
1740	446843.78	2258077.89	Картометрический метод	0.1	-
1741	446813.06	2258067.69	Картометрический метод	0.1	-
1742	446732.49	2258043.09	Картометрический метод	0.1	-
1743	446683.10	2258024.55	Картометрический метод	0.1	-
1744	446642.72	2258012.49	Картометрический метод	0.1	-
1745	446612.31	2258005.92	Картометрический метод	0.1	-
1746	446593.53	2258003.91	Картометрический метод	0.1	-
1747	446547.17	2258003.91	Картометрический метод	0.1	-
1748	446501.50	2258006.43	Картометрический метод	0.1	-
1749	446450.32	2258011.89	Картометрический метод	0.1	-
1750	446382.11	2258021.13	Картометрический метод	0.1	-
1751	446362.85	2258024.46	Картометрический метод	0.1	-
1752	446353.49	2258026.08	Картометрический метод	0.1	-
1753	446326.85	2258032.32	Картометрический метод	0.1	-
1754	446312.24	2258036.37	Картометрический метод	0.1	-
1755	446287.23	2258043.30	Картометрический метод	0.1	-
1756	446258.95	2258051.61	Картометрический метод	0.1	-
1757	446195.12	2258076.42	Картометрический метод	0.1	-
1758	446108.85	2258111.10	Картометрический метод	0.1	-
1759	445987.34	2258161.05	Картометрический метод	0.1	-
1760	445940.72	2258179.71	Картометрический метод	0.1	-

Сведения о местоположении границ объекта <sup>5</sup>					
1. Система координат: МСК-63					
2. Сведения о характерных точках границ объекта					
Обозначение характерных точек границ	Координаты, м		Метод определения координат характерной точки <sup>6</sup>	Средняя квадратическая погрешность положения характерной точки (Мт), м	Описание <sup>7</sup> обозначения точки (при наличии)
	Х	У			
1	2	3	4	5	6
1761	445927.16	2258185.47	Картометрический метод	0.1	-
1762	445881.13	2258205.06	Картометрический метод	0.1	-
1763	445874.06	2258208.06	Картометрический метод	0.1	-
1764	445855.97	2258215.29	Картометрический метод	0.1	-
1765	445850.94	2258217.30	Картометрический метод	0.1	-
1766	445853.18	2258232.42	Картометрический метод	0.1	-
1767	445854.74	2258237.70	Картометрический метод	0.1	-
1768	445849.18	2258239.83	Картометрический метод	0.1	-
1769	445847.36	2258233.71	Картометрический метод	0.1	-
1770	445845.27	2258219.58	Картометрический метод	0.1	-
1771	445833.45	2258224.29	Картометрический метод	0.1	-
1772	445787.00	2258242.89	Картометрический метод	0.1	-
1773	445665.11	2258292.39	Картометрический метод	0.1	-
1774	445626.53	2258308.29	Картометрический метод	0.1	-
1775	445534.73	2258346.12	Картометрический метод	0.1	-
1776	445405.97	2258398.29	Картометрический метод	0.1	-
1777	445278.92	2258449.86	Картометрический метод	0.1	-
1778	445232.58	2258468.67	Картометрический метод	0.1	-
1779	445218.33	2258474.46	Картометрический метод	0.1	-
1780	445172.16	2258493.66	Картометрический метод	0.1	-
1781	445018.91	2258557.35	Картометрический метод	0.1	-
1782	444801.64	2258645.49	Картометрический метод	0.1	-
1783	444602.12	2258725.17	Картометрический метод	0.1	-
1784	444561.82	2258740.98	Картометрический метод	0.1	-
1785	444507.68	2258763.48	Картометрический метод	0.1	-
1786	444420.81	2258798.25	Картометрический метод	0.1	-
1787	444411.17	2258801.73	Картометрический метод	0.1	-
1788	444398.91	2258806.17	Картометрический метод	0.1	-
1789	444401.58	2258809.02	Картометрический метод	0.1	-
1790	444406.43	2258814.18	Картометрический метод	0.1	-
1791	444408.37	2258816.28	Картометрический метод	0.1	-
1792	444408.92	2258817.51	Картометрический метод	0.1	-
1793	444411.54	2258823.54	Картометрический метод	0.1	-
1794	444406.00	2258825.73	Картометрический метод	0.1	-
1795	444403.34	2258819.58	Картометрический метод	0.1	-
1796	444400.49	2258816.55	Картометрический метод	0.1	-
1797	444395.95	2258811.72	Картометрический метод	0.1	-
1798	444392.84	2258808.36	Картометрический метод	0.1	-
1799	444390.80	2258809.11	Картометрический метод	0.1	-
1800	444388.63	2258809.89	Картометрический метод	0.1	-
1801	444347.97	2258826.42	Картометрический метод	0.1	-
1802	444284.50	2258851.41	Картометрический метод	0.1	-
1803	444246.45	2258867.70	Картометрический метод	0.1	-
1804	444192.68	2258890.44	Картометрический метод	0.1	-
1805	444145.22	2258910.03	Картометрический метод	0.1	-
1806	444105.15	2258925.72	Картометрический метод	0.1	-
1807	444096.41	2258929.56	Картометрический метод	0.1	-
1808	444050.43	2258949.81	Картометрический метод	0.1	-
1809	444047.18	2258951.22	Картометрический метод	0.1	-
1810	444010.32	2258969.43	Картометрический метод	0.1	-
1811	443973.72	2258990.07	Картометрический метод	0.1	-
1812	443936.10	2259013.05	Картометрический метод	0.1	-
1813	443886.62	2259043.95	Картометрический метод	0.1	-
1814	443841.23	2259074.07	Картометрический метод	0.1	-
1815	443801.79	2259099.03	Картометрический метод	0.1	-
1816	443776.05	2259115.89	Картометрический метод	0.1	-
1817	443734.38	2259143.52	Картометрический метод	0.1	-
1818	443666.38	2259187.92	Картометрический метод	0.1	-
1819	443608.29	2259224.58	Картометрический метод	0.1	-
1820	443595.68	2259232.53	Картометрический метод	0.1	-
1821	443591.94	2259234.90	Картометрический метод	0.1	-
1822	443535.86	2259271.29	Картометрический метод	0.1	-
1823	443506.20	2259288.87	Картометрический метод	0.1	-
1824	443493.36	2259296.46	Картометрический метод	0.1	-
1825	443457.66	2259317.64	Картометрический метод	0.1	-
1826	443454.72	2259319.38	Картометрический метод	0.1	-
1827	443391.47	2259357.36	Картометрический метод	0.1	-
1828	443303.56	2259410.52	Картометрический метод	0.1	-
1829	443277.05	2259428.31	Картометрический метод	0.1	-
1830	443261.84	2259440.49	Картометрический метод	0.1	-
1831	443245.91	2259455.79	Картометрический метод	0.1	-
1832	443234.26	2259468.87	Картометрический метод	0.1	-
1833	443224.86	2259480.69	Картометрический метод	0.1	-
1834	443210.78	2259503.37	Картометрический метод	0.1	-
1835	443194.62	2259532.32	Картометрический метод	0.1	-
1836	443184.63	2259552.30	Картометрический метод	0.1	-
1837	443172.64	2259579.00	Картометрический метод	0.1	-
1838	443160.94	2259607.11	Картометрический метод	0.1	-
1839	443151.13	2259627.39	Картометрический метод	0.1	-
1840	443169.92	2259633.12	Картометрический метод	0.1	-

Сведения о местоположении границ объекта <sup>5</sup>					
1. Система координат: МСК-63					
2. Сведения о характерных точках границ объекта					
Обозначение характерных точек границ	Координаты, м		Метод определения координат характерной точки <sup>6</sup>	Средняя квадратическая погрешность положения характерной точки (Мт), м	Описание <sup>7</sup> обозначения точки (при наличии)
	Х	У			
1	2	3	4	5	6
1841	443169.09	2259634.89	Картометрический метод	0.1	-
1842	443150.26	2259629.16	Картометрический метод	0.1	-
1843	443141.72	2259646.83	Картометрический метод	0.1	-
1844	443129.24	2259672.75	Картометрический метод	0.1	-
1845	443123.79	2259684.03	Картометрический метод	0.1	-
1846	443123.78	2259684.06	Картометрический метод	0.1	-
1847	443188.05	2259683.31	Картометрический метод	0.1	-
1848	443186.40	2259722.64	Картометрический метод	0.1	-
1849	443176.10	2259725.43	Картометрический метод	0.1	-
1850	443158.91	2259726.09	Картометрический метод	0.1	-
1851	443120.32	2259718.23	Картометрический метод	0.1	-
1852	443123.62	2259704.46	Картометрический метод	0.1	-
1853	443123.44	2259684.80	Картометрический метод	0.1	-
1854	443123.42	2259684.84	Картометрический метод	0.1	-
1855	443123.40	2259684.88	Картометрический метод	0.1	-
1856	443118.17	2259695.70	Картометрический метод	0.1	-
1857	443096.43	2259741.78	Картометрический метод	0.1	-
1858	443079.92	2259772.47	Картометрический метод	0.1	-
1859	443078.26	2259775.53	Картометрический метод	0.1	-
1860	443063.38	2259803.61	Картометрический метод	0.1	-
1861	443041.49	2259844.26	Картометрический метод	0.1	-
1862	443031.63	2259861.90	Картометрический метод	0.1	-
1863	443035.92	2259869.49	Картометрический метод	0.1	-
1864	443034.29	2259873.87	Картометрический метод	0.1	-
1865	443034.35	2259874.02	Картометрический метод	0.1	-
1866	443034.99	2259875.70	Картометрический метод	0.1	-
1867	443150.38	2260020.96	Картометрический метод	0.1	-
1868	443160.70	2260039.41	Картометрический метод	0.1	-
1869	443180.81	2260167.41	Картометрический метод	0.1	-
1870	443198.85	2260153.26	Картометрический метод	0.1	-
1871	443221.67	2260136.07	Картометрический метод	0.1	-
1872	443259.70	2260125.36	Картометрический метод	0.1	-
1873	443299.08	2260074.33	Картометрический метод	0.1	-
1874	443323.62	2260055.49	Картометрический метод	0.1	-
1875	443349.05	2259976.92	Картометрический метод	0.1	-
1876	443367.80	2259810.67	Картометрический метод	0.1	-
1877	443367.80	2259810.66	Картометрический метод	0.1	-
1878	443310.12	2259796.92	Картометрический метод	0.1	-
1879	443320.16	2259742.56	Картометрический метод	0.1	-
1880	443363.72	2259745.85	Картометрический метод	0.1	-
1881	443382.63	2259699.00	Картометрический метод	0.1	-
1882	443415.43	2259664.74	Картометрический метод	0.1	-
1883	443515.23	2259575.67	Картометрический метод	0.1	-
1884	443586.18	2259522.06	Картометрический метод	0.1	-
1885	443636.43	2259504.60	Картометрический метод	0.1	-
1886	443670.06	2259488.85	Картометрический метод	0.1	-
1887	443697.74	2259438.60	Картометрический метод	0.1	-
1888	443731.71	2259417.00	Картометрический метод	0.1	-
1889	443736.94	2259415.74	Картометрический метод	0.1	-
1890	443763.13	2259433.14	Картометрический метод	0.1	-
1891	443768.56	2259472.59	Картометрический метод	0.1	-
1892	443742.13	2259516.93	Картометрический метод	0.1	-
1893	443714.56	2259558.54	Картометрический метод	0.1	-
1894	443664.70	2259529.71	Картометрический метод	0.1	-
1895	443669.41	2259493.81	Картометрический метод	0.1	-
1896	443638.06	2259508.56	Картометрический метод	0.1	-
1897	443588.20	2259525.75	Картометрический метод	0.1	-
1898	443517.88	2259578.94	Картометрический метод	0.1	-
1899	443418.41	2259667.65	Картометрический метод	0.1	-
1900	443386.51	2259700.86	Картометрический метод	0.1	-
1901	443368.17	2259746.19	Картометрический метод	0.1	-
1902	443381.30	2259762.42	Картометрический метод	0.1	-
1903	443377.38	2259806.46	Картометрический метод	0.1	-
1904	443372.67	2259808.52	Картометрический метод	0.1	-
1905	443372.67	2259808.53	Картометрический метод	0.1	-
1906	443372.67	2259808.54	Картометрический метод	0.1	-
1907	443353.55	2259977.85	Картометрический метод	0.1	-
1908	443327.89	2260057.35	Картометрический метод	0.1	-
1909	443318.73	2260085.91	Картометрический метод	0.1	-
1910	443321.72	2260185.75	Картометрический метод	0.1	-
1911	443328.69	2260285.38	Картометрический метод	0.1	-
1912	443336.18	2260340.25	Картометрический метод	0.1	-
1913	443334.68	2260370.79	Картометрический метод	0.1	-
1914	443314.93	2260379.97	Картометрический метод	0.1	-
1915	443243.50	2260397.67	Картометрический метод	0.1	-
1916	443281.39	2260448.28	Картометрический метод	0.1	-
1917	443292.42	2260506.39	Картометрический метод	0.1	-
1918	443316.19	2260535.97	Картометрический метод	0.1	-
1919	443320.16	2260500.63	Картометрический метод	0.1	-
1920	443360.20	2260502.73	Картометрический метод	0.1	-

Сведения о местоположении границ объекта <sup>5</sup>					
1. Система координат: МСК-63					
2. Сведения о характерных точках границ объекта					
Обозначение характерных точек границ	Координаты, м		Метод определения координат характерной точки <sup>6</sup>	Средняя квадратическая погрешность положения характерной точки (Мт), м	Описание <sup>7</sup> обозначения точки (при наличии)
	Х	У			
1	2	3	4	5	6
1921	443388.47	2260537.05	Картометрический метод	0.1	-
1922	443365.43	2260575.15	Картометрический метод	0.1	-
1923	443324.36	2260568.67	Картометрический метод	0.1	-
1924	443315.50	2260542.09	Картометрический метод	0.1	-
1925	443292.36	2260513.47	Картометрический метод	0.1	-
1926	443292.45	2260550.88	Картометрический метод	0.1	-
1927	443269.97	2260606.38	Картометрический метод	0.1	-
1928	443268.80	2260609.89	Картометрический метод	0.1	-
1929	443308.34	2260608.36	Картометрический метод	0.1	-
1930	443426.34	2260603.92	Картометрический метод	0.1	-
1931	443426.55	2260608.57	Картометрический метод	0.1	-
1932	443310.92	2260613.10	Картометрический метод	0.1	-
1933	443265.25	2260614.78	Картометрический метод	0.1	-
1934	443265.08	2260614.15	Картометрический метод	0.1	-
1935	443265.06	2260614.15	Картометрический метод	0.1	-
1936	443265.05	2260614.15	Картометрический метод	0.1	-
1937	443079.92	2260621.59	Картометрический метод	0.1	-
1938	443077.25	2260662.18	Картометрический метод	0.1	-
1939	443074.79	2260684.20	Картометрический метод	0.1	-
1940	443031.66	2260813.50	Картометрический метод	0.1	-
1941	443024.20	2260884.00	Картометрический метод	0.1	-
1942	443017.21	2260912.22	Картометрический метод	0.1	-
1943	443017.28	2260912.29	Картометрический метод	0.1	-
1944	443000.61	2260963.92	Картометрический метод	0.1	-
1945	442975.85	2260962.90	Картометрический метод	0.1	-
1946	442948.91	2260940.13	Картометрический метод	0.1	-
1947	442973.20	2260870.17	Картометрический метод	0.1	-
1948	443013.87	2260909.03	Картометрический метод	0.1	-
1949	443020.22	2260883.37	Картометрический метод	0.1	-
1950	443027.66	2260812.63	Картометрический метод	0.1	-
1951	443070.78	2260683.30	Картометрический метод	0.1	-
1952	443073.25	2260661.85	Картометрический метод	0.1	-
1953	443076.01	2260621.62	Картометрический метод	0.1	-
1954	443077.61	2260618.44	Картометрический метод	0.1	-
1955	443075.72	2260621.98	Картометрический метод	0.1	-
1956	442658.60	2260625.52	Картометрический метод	0.1	-
1957	442635.05	2260753.80	Картометрический метод	0.1	-
1958	442636.69	2260960.47	Картометрический метод	0.1	-
1959	442647.57	2260961.61	Картометрический метод	0.1	-
1960	442651.65	2261023.38	Картометрический метод	0.1	-
1961	442590.82	2261030.79	Картометрический метод	0.1	-
1962	442583.12	2260970.70	Картометрический метод	0.1	-
1963	442632.41	2260960.02	Картометрический метод	0.1	-
1964	442630.45	2260753.29	Картометрический метод	0.1	-
1965	442654.45	2260625.40	Картометрический метод	0.1	-
1966	442623.36	2260624.24	Картометрический метод	0.1	-
1967	442623.35	2260624.26	Картометрический метод	0.1	-
1968	442623.33	2260624.29	Картометрический метод	0.1	-
1969	442620.39	2260629.54	Картометрический метод	0.1	-
1970	442611.41	2260630.95	Картометрический метод	0.1	-
1971	442610.09	2260631.40	Картометрический метод	0.1	-
1972	442586.78	2260676.19	Картометрический метод	0.1	-
1973	442547.66	2260744.98	Картометрический метод	0.1	-
1974	442540.51	2260757.55	Картометрический метод	0.1	-
1975	442491.92	2260843.44	Картометрический метод	0.1	-
1976	442484.85	2260856.16	Картометрический метод	0.1	-
1977	442462.73	2260896.03	Картометрический метод	0.1	-
1978	442449.70	2260919.52	Картометрический метод	0.1	-
1979	442444.63	2260928.67	Картометрический метод	0.1	-
1980	442436.70	2260942.26	Картометрический метод	0.1	-
1981	442435.43	2260944.45	Картометрический метод	0.1	-
1982	442429.28	2260945.02	Картометрический метод	0.1	-
1983	442414.97	2260969.53	Картометрический метод	0.1	-
1984	442393.79	2261004.99	Картометрический метод	0.1	-
1985	442389.63	2261011.50	Картометрический метод	0.1	-
1986	442376.40	2261032.20	Картометрический метод	0.1	-
1987	442360.63	2261054.25	Картометрический метод	0.1	-
1988	442347.64	2261070.39	Картометрический метод	0.1	-
1989	442334.97	2261086.38	Картометрический метод	0.1	-
1990	442311.88	2261113.05	Картометрический метод	0.1	-
1991	442278.01	2261148.48	Картометрический метод	0.1	-
1992	442248.13	2261178.36	Картометрический метод	0.1	-
1993	442220.84	2261202.99	Картометрический метод	0.1	-
1994	442209.60	2261212.56	Картометрический метод	0.1	-
1995	442195.10	2261224.92	Картометрический метод	0.1	-
1996	442193.99	2261225.79	Картометрический метод	0.1	-
1997	442177.12	2261238.93	Картометрический метод	0.1	-
1998	442159.62	2261252.55	Картометрический метод	0.1	-
1999	442143.14	2261264.69	Картометрический метод	0.1	-
2000	442143.13	2261264.70	Картометрический метод	0.1	-

Сведения о местоположении границ объекта <sup>5</sup>					
1. Система координат: МСК-63					
2. Сведения о характерных точках границ объекта					
Обозначение характерных точек границ	Координаты, м		Метод определения координат характерной точки <sup>6</sup>	Средняя квадратическая погрешность положения характерной точки (Мт), м	Описание <sup>7</sup> обозначения точки (при наличии)
	Х	У			
1	2	3	4	5	6
2001	442143.11	2261264.72	Картометрический метод	0.1	-
2002	442169.26	2261357.19	Картометрический метод	0.1	-
2003	442251.19	2261267.79	Картометрический метод	0.1	-
2004	442251.20	2261267.79	Картометрический метод	0.1	-
2005	442251.11	2261267.70	Картометрический метод	0.1	-
2006	442216.16	2261227.05	Картометрический метод	0.1	-
2007	442260.00	2261186.25	Картометрический метод	0.1	-
2008	442307.16	2261236.17	Картометрический метод	0.1	-
2009	442260.11	2261277.18	Картометрический метод	0.1	-
2010	442253.81	2261270.54	Картометрический метод	0.1	-
2011	442253.81	2261270.55	Картометрический метод	0.1	-
2012	442170.42	2261361.87	Картометрический метод	0.1	-
2013	442175.09	2261384.34	Картометрический метод	0.1	-
2014	442171.73	2261415.96	Картометрический метод	0.1	-
2015	442216.35	2261600.13	Картометрический метод	0.1	-
2016	442262.56	2261631.39	Картометрический метод	0.1	-
2017	442226.32	2261679.00	Картометрический метод	0.1	-
2018	442185.80	2261672.91	Картометрический метод	0.1	-
2019	442164.82	2261623.23	Картометрический метод	0.1	-
2020	442212.71	2261601.76	Картометрический метод	0.1	-
2021	442212.69	2261601.75	Картометрический метод	0.1	-
2022	442167.92	2261416.20	Картометрический метод	0.1	-
2023	442171.45	2261384.58	Картометрический метод	0.1	-
2024	442167.35	2261364.93	Картометрический метод	0.1	-
2025	442156.12	2261372.91	Картометрический метод	0.1	-
2026	442147.06	2261409.12	Картометрический метод	0.1	-
2027	442091.01	2261403.21	Картометрический метод	0.1	-
2028	442092.09	2261336.70	Картометрический метод	0.1	-
2029	442138.43	2261330.04	Картометрический метод	0.1	-
2030	442154.35	2261368.61	Картометрический метод	0.1	-
2031	442166.32	2261360.37	Картометрический метод	0.1	-
2032	442139.83	2261267.15	Картометрический метод	0.1	-
2033	442139.81	2261267.16	Картометрический метод	0.1	-
2034	442139.80	2261267.17	Картометрический метод	0.1	-
2035	442132.67	2261272.44	Картометрический метод	0.1	-
2036	442130.26	2261274.03	Картометрический метод	0.1	-
2037	442110.41	2261287.26	Картометрический метод	0.1	-
2038	442087.23	2261301.24	Картометрический метод	0.1	-
2039	442057.94	2261316.36	Картометрический метод	0.1	-
2040	442023.68	2261332.56	Картометрический метод	0.1	-
2041	442016.66	2261336.31	Картометрический метод	0.1	-
2042	441975.66	2261352.63	Картометрический метод	0.1	-
2043	441870.01	2261393.37	Картометрический метод	0.1	-
2044	441811.10	2261414.55	Картометрический метод	0.1	-
2045	441711.47	2261453.13	Картометрический метод	0.1	-
2046	441637.28	2261480.70	Картометрический метод	0.1	-
2047	441537.25	2261519.28	Картометрический метод	0.1	-
2048	441523.63	2261524.50	Картометрический метод	0.1	-
2049	441463.45	2261547.66	Картометрический метод	0.1	-
2050	441352.37	2261589.66	Картометрический метод	0.1	-
2051	441191.66	2261649.87	Картометрический метод	0.1	-
2052	441117.07	2261676.99	Картометрический метод	0.1	-
2053	440998.43	2261722.77	Картометрический метод	0.1	-
2054	440896.22	2261762.61	Картометрический метод	0.1	-
2055	440799.56	2261799.09	Картометрический метод	0.1	-
2056	440699.93	2261837.67	Картометрический метод	0.1	-
2057	440615.54	2261869.89	Картометрический метод	0.1	-
2058	440524.41	2261904.21	Картометрический метод	0.1	-
2059	440454.47	2261931.78	Картометрический метод	0.1	-
2060	440375.54	2261961.48	Картометрический метод	0.1	-
2061	440268.74	2262000.06	Картометрический метод	0.1	-
2062	440201.78	2262026.31	Картометрический метод	0.1	-
2063	440137.32	2262050.91	Картометрический метод	0.1	-
2064	440062.94	2262079.38	Картометрический метод	0.1	-
2065	440038.35	2262086.61	Картометрический метод	0.1	-
2066	440015.26	2262069.51	Картометрический метод	0.1	-
2067	440011.39	2262066.66	Картометрический метод	0.1	-
2068	440005.31	2262062.19	Картометрический метод	0.1	-
2069	440031.87	2262053.16	Картометрический метод	0.1	-
2070	440240.49	2261973.03	Картометрический метод	0.1	-
2071	440689.05	2261802.84	Картометрический метод	0.1	-
2072	440671.63	2261755.95	Картометрический метод	0.1	-
2073	440746.63	2261728.11	Картометрический метод	0.1	-
2074	440764.04	2261774.97	Картометрический метод	0.1	-
2075	440785.43	2261765.61	Картометрический метод	0.1	-
2076	441213.94	2261603.31	Картометрический метод	0.1	-
2077	441256.68	2261587.17	Картометрический метод	0.1	-
2078	441261.98	2261604.63	Картометрический метод	0.1	-
2079	441263.14	2261608.47	Картометрический метод	0.1	-
2080	441263.50	2261609.64	Картометрический метод	0.1	-

Сведения о местоположении границ объекта <sup>5</sup>					
1. Система координат: МСК-63					
2. Сведения о характерных точках границ объекта					
Обозначение характерных точек границ	Координаты, м		Метод определения координат характерной точки <sup>6</sup>	Средняя квадратическая погрешность положения характерной точки (Мт), м	Описание <sup>7</sup> обозначения точки (при наличии)
	Х	У			
1	2	3	4	5	6
2081	441263.82	2261610.93	Картометрический метод	0.1	-
2082	441271.34	2261608.08	Картометрический метод	0.1	-
2083	441389.52	2261563.38	Картометрический метод	0.1	-
2084	441494.72	2261524.08	Картометрический метод	0.1	-
2085	441589.67	2261487.21	Картометрический метод	0.1	-
2086	441678.05	2261453.70	Картометрический метод	0.1	-
2087	441775.26	2261417.34	Картометрический метод	0.1	-
2088	441868.69	2261380.74	Картометрический метод	0.1	-
2089	441951.99	2261349.63	Картометрический метод	0.1	-
2090	442009.02	2261326.23	Картометрический метод	0.1	-
2091	442009.06	2261326.23	Картометрический метод	0.1	-
2092	442052.66	2261305.68	Картометрический метод	0.1	-
2093	442081.39	2261290.80	Картометрический метод	0.1	-
2094	442083.92	2261289.30	Картометрический метод	0.1	-
2095	442104.01	2261277.18	Картометрический метод	0.1	-
2096	442125.81	2261262.66	Картометрический метод	0.1	-
2097	442126.28	2261262.30	Картометрический метод	0.1	-
2098	442134.17	2261256.48	Картометрический метод	0.1	-
2099	442135.91	2261255.19	Картометрический метод	0.1	-
2100	442135.92	2261255.18	Картометрический метод	0.1	-
2101	442133.79	2261249.70	Картометрический метод	0.1	-
2102	442133.79	2261249.69	Картометрический метод	0.1	-
2103	442118.43	2261210.46	Картометрический метод	0.1	-
2104	442106.16	2261175.66	Картометрический метод	0.1	-
2105	442130.10	2261150.94	Картометрический метод	0.1	-
2106	442156.31	2261161.38	Картометрический метод	0.1	-
2107	442170.27	2261186.16	Картометрический метод	0.1	-
2108	442164.80	2261215.68	Картометрический метод	0.1	-
2109	442122.71	2261210.94	Картометрический метод	0.1	-
2110	442136.99	2261247.56	Картометрический метод	0.1	-
2111	442137.00	2261247.57	Картометрический метод	0.1	-
2112	442139.07	2261252.87	Картометрический метод	0.1	-
2113	442139.10	2261252.84	Картометрический метод	0.1	-
2114	442152.42	2261243.04	Картометрический метод	0.1	-
2115	442168.00	2261230.89	Картометрический метод	0.1	-
2116	442184.87	2261217.75	Картометрический метод	0.1	-
2117	442187.55	2261215.68	Картометрический метод	0.1	-
2118	442201.87	2261203.44	Картометрический метод	0.1	-
2119	442212.98	2261193.99	Картометрический метод	0.1	-
2120	442239.92	2261169.69	Картометрический метод	0.1	-
2121	442256.52	2261153.10	Картометрический метод	0.1	-
2122	442269.47	2261140.14	Картометрический метод	0.1	-
2123	442303.05	2261105.01	Картометрический метод	0.1	-
2124	442325.78	2261078.76	Картометрический метод	0.1	-
2125	442338.31	2261062.95	Картометрический метод	0.1	-
2126	442351.12	2261047.05	Картометрический метод	0.1	-
2127	442361.01	2261033.19	Картометрический метод	0.1	-
2128	442366.51	2261025.51	Картометрический метод	0.1	-
2129	442383.62	2260998.72	Картометрический метод	0.1	-
2130	442404.69	2260963.47	Картометрический метод	0.1	-
2131	442417.12	2260942.17	Картометрический метод	0.1	-
2132	442412.06	2260940.97	Картометрический метод	0.1	-
2133	442415.58	2260934.91	Картометрический метод	0.1	-
2134	442425.57	2260917.81	Картометрический метод	0.1	-
2135	442428.45	2260912.62	Картометрический метод	0.1	-
2136	442440.17	2260891.50	Картометрический метод	0.1	-
2137	442465.49	2260845.84	Картометрический метод	0.1	-
2138	442472.78	2260832.70	Картометрический метод	0.1	-
2139	442521.43	2260746.75	Картометрический метод	0.1	-
2140	442567.50	2260665.69	Картометрический метод	0.1	-
2141	442586.22	2260629.72	Картометрический метод	0.1	-
2142	442581.47	2260629.48	Картометрический метод	0.1	-
2143	442577.03	2260629.21	Картометрический метод	0.1	-
2144	442576.28	2260629.18	Картометрический метод	0.1	-
2145	442578.84	2260624.47	Картометрический метод	0.1	-
2146	442564.12	2260624.17	Картометрический метод	0.1	-
2147	442567.74	2260617.63	Картометрический метод	0.1	-
2148	442583.64	2260617.36	Картометрический метод	0.1	-
2149	442588.16	2260617.30	Картометрический метод	0.1	-
2150	442656.66	2260491.36	Картометрический метод	0.1	-
2151	442726.92	2260362.48	Картометрический метод	0.1	-
2152	442779.84	2260265.10	Картометрический метод	0.1	-
2153	442791.68	2260243.32	Картометрический метод	0.1	-
2154	442794.76	2260237.65	Картометрический метод	0.1	-
2155	442805.03	2260218.75	Картометрический метод	0.1	-
2156	442842.86	2260149.12	Картометрический метод	0.1	-
2157	442848.07	2260139.52	Картометрический метод	0.1	-
2158	442868.95	2260101.48	Картометрический метод	0.1	-
2159	442932.64	2259985.44	Картометрический метод	0.1	-
2160	442993.63	2259876.90	Картометрический метод	0.1	-

Сведения о местоположении границ объекта <sup>5</sup>					
1. Система координат: МСК-63					
2. Сведения о характерных точках границ объекта					
Обозначение характерных точек границ	Координаты, м		Метод определения координат характерной точки <sup>6</sup>	Средняя квадратическая погрешность положения характерной точки (Мт), м	Описание <sup>7</sup> обозначения точки (при наличии)
	Х	У			
1	2	3	4	5	6
2161	442992.35	2259875.22	Картометрический метод	0.1	-
2162	442989.68	2259871.74	Картометрический метод	0.1	-
2163	442981.93	2259861.57	Картометрический метод	0.1	-
2164	442998.85	2259830.26	Картометрический метод	0.1	-
2165	442998.87	2259830.22	Картометрический метод	0.1	-
2166	442998.89	2259830.19	Картометрический метод	0.1	-
2167	442975.12	2259785.25	Картометрический метод	0.1	-
2168	442955.81	2259759.30	Картометрический метод	0.1	-
2169	442867.23	2259729.63	Картометрический метод	0.1	-
2170	442749.21	2259728.64	Картометрический метод	0.1	-
2171	442697.03	2259737.19	Картометрический метод	0.1	-
2172	442647.88	2259770.22	Картометрический метод	0.1	-
2173	442619.60	2259810.99	Картометрический метод	0.1	-
2174	442617.60	2259840.63	Картометрический метод	0.1	-
2175	442647.14	2259857.99	Картометрический метод	0.1	-
2176	442656.18	2259825.27	Картометрический метод	0.1	-
2177	442716.09	2259847.11	Картометрический метод	0.1	-
2178	442698.98	2259916.38	Картометрический метод	0.1	-
2179	442635.17	2259897.06	Картометрический метод	0.1	-
2180	442645.79	2259862.44	Картометрический метод	0.1	-
2181	442612.97	2259843.06	Картометрический метод	0.1	-
2182	442615.16	2259809.37	Картометрический метод	0.1	-
2183	442644.56	2259766.98	Картометрический метод	0.1	-
2184	442695.43	2259733.20	Картометрический метод	0.1	-
2185	442748.87	2259724.38	Картометрический метод	0.1	-
2186	442868.01	2259725.19	Картометрический метод	0.1	-
2187	442951.69	2259753.54	Картометрический метод	0.1	-
2188	442901.55	2259672.84	Картометрический метод	0.1	-
2189	442890.03	2259635.46	Картометрический метод	0.1	-
2190	442904.37	2259556.29	Картометрический метод	0.1	-
2191	442926.70	2259494.16	Картометрический метод	0.1	-
2192	442924.05	2259431.49	Картометрический метод	0.1	-
2193	442993.89	2259430.29	Картометрический метод	0.1	-
2194	443006.44	2259461.61	Картометрический метод	0.1	-
2195	442988.04	2259503.01	Картометрический метод	0.1	-
2196	442930.81	2259494.75	Картометрический метод	0.1	-
2197	442930.81	2259494.76	Картометрический метод	0.1	-
2198	442909.32	2259554.61	Картометрический метод	0.1	-
2199	442932.07	2259557.49	Картометрический метод	0.1	-
2200	442950.15	2259524.04	Картометрический метод	0.1	-
2201	443015.24	2259536.55	Картометрический метод	0.1	-
2202	443008.12	2259601.17	Картометрический метод	0.1	-
2203	442934.14	2259593.37	Картометрический метод	0.1	-
2204	442932.34	2259562.11	Картометрический метод	0.1	-
2205	442932.31	2259562.11	Картометрический метод	0.1	-
2206	442932.30	2259562.11	Картометрический метод	0.1	-
2207	442908.50	2259558.99	Картометрический метод	0.1	-
2208	442894.77	2259635.22	Картометрический метод	0.1	-
2209	442905.68	2259671.10	Картометрический метод	0.1	-
2210	442958.87	2259756.39	Картометрический метод	0.1	-
2211	442978.63	2259783.09	Картометрический метод	0.1	-
2212	443007.25	2259837.38	Картометрический метод	0.1	-
2213	443007.31	2259837.42	Картометрический метод	0.1	-
2214	443009.20	2259838.98	Картометрический метод	0.1	-
2215	443010.64	2259836.43	Картометрический метод	0.1	-
2216	443013.17	2259837.00	Картометрический метод	0.1	-
2217	443019.54	2259838.53	Картометрический метод	0.1	-
2218	443044.04	2259793.26	Картометрический метод	0.1	-
2219	443049.56	2259782.88	Картометрический метод	0.1	-
2220	443058.92	2259765.21	Картометрический метод	0.1	-
2221	443076.84	2259731.88	Картометрический метод	0.1	-
2222	443098.37	2259686.25	Картометрический метод	0.1	-
2223	443108.07	2259666.12	Картометрический метод	0.1	-
2224	443121.12	2259639.03	Картометрический метод	0.1	-
2225	443122.44	2259636.30	Картометрический метод	0.1	-
2226	443124.50	2259632.04	Картометрический метод	0.1	-
2227	443119.37	2259635.34	Картометрический метод	0.1	-
2228	443116.44	2259637.23	Картометрический метод	0.1	-
2229	443114.58	2259638.79	Картометрический метод	0.1	-
2230	443114.04	2259639.24	Картометрический метод	0.1	-
2231	443109.19	2259643.23	Картометрический метод	0.1	-
2232	443106.88	2259645.15	Картометрический метод	0.1	-
2233	443091.35	2259658.02	Картометрический метод	0.1	-
2234	443089.06	2259659.61	Картометрический метод	0.1	-
2235	443087.58	2259660.24	Картометрический метод	0.1	-
2236	443089.38	2259656.37	Картометрический метод	0.1	-
2237	443090.03	2259656.58	Картометрический метод	0.1	-
2238	443109.07	2259640.83	Картометрический метод	0.1	-
2239	443110.89	2259639.30	Картометрический метод	0.1	-
2240	443112.78	2259637.77	Картометрический метод	0.1	-

Сведения о местоположении границ объекта <sup>5</sup>					
1. Система координат: МСК-63					
2. Сведения о характерных точках границ объекта					
Обозначение характерных точек границ	Координаты, м		Метод определения координат характерной точки <sup>6</sup>	Средняя квадратическая погрешность положения характерной точки (Мт), м	Описание <sup>7</sup> обозначения точки (при наличии)
	Х	У			
1	2	3	4	5	6
2241	443115.31	2259635.67	Картометрический метод	0.1	-
2242	443116.56	2259634.86	Картометрический метод	0.1	-
2243	443116.95	2259634.59	Картометрический метод	0.1	-
2244	443126.12	2259628.68	Картометрический метод	0.1	-
2245	443126.97	2259626.94	Картометрический метод	0.1	-
2246	443128.12	2259624.57	Картометрический метод	0.1	-
2247	443140.93	2259598.11	Картометрический метод	0.1	-
2248	443152.51	2259570.27	Картометрический метод	0.1	-
2249	443163.42	2259546.00	Картометрический метод	0.1	-
2250	443164.80	2259542.91	Картометрический метод	0.1	-
2251	443175.23	2259522.06	Картометрический метод	0.1	-
2252	443191.85	2259492.24	Картометрический метод	0.1	-
2253	443206.91	2259468.03	Картометрический метод	0.1	-
2254	443217.48	2259454.74	Картометрический метод	0.1	-
2255	443230.10	2259440.58	Картометрический метод	0.1	-
2256	443247.36	2259423.96	Картометрический метод	0.1	-
2257	443264.07	2259410.58	Картометрический метод	0.1	-
2258	443287.65	2259394.76	Картометрический метод	0.1	-
2259	443287.68	2259394.74	Картометрический метод	0.1	-
2260	443287.74	2259394.70	Картометрический метод	0.1	-
2261	443290.00	2259389.76	Картометрический метод	0.1	-
2262	443313.28	2259372.58	Картометрический метод	0.1	-
2263	443313.27	2259372.57	Картометрический метод	0.1	-
2264	443313.27	2259372.56	Картометрический метод	0.1	-
2265	443311.39	2259368.46	Картометрический метод	0.1	-
2266	443314.10	2259366.81	Картометрический метод	0.1	-
2267	443308.26	2259358.95	Картометрический метод	0.1	-
2268	443305.62	2259358.56	Картометрический метод	0.1	-
2269	443312.60	2259354.21	Картометрический метод	0.1	-
2270	443325.32	2259363.59	Картометрический метод	0.1	-
2271	443325.37	2259363.63	Картометрический метод	0.1	-
2272	443325.39	2259363.65	Картометрический метод	0.1	-
2273	443423.84	2259291.00	Картометрический метод	0.1	-
2274	443423.86	2259290.99	Картометрический метод	0.1	-
2275	443411.69	2259270.87	Картометрический метод	0.1	-
2276	443412.45	2259294.00	Картометрический метод	0.1	-
2277	443361.98	2259322.38	Картометрический метод	0.1	-
2278	443324.44	2259262.59	Картометрический метод	0.1	-
2279	443367.56	2259222.45	Картометрический метод	0.1	-
2280	443395.10	2259227.49	Картометрический метод	0.1	-
2281	443411.40	2259262.20	Картометрический метод	0.1	-
2282	443425.20	2259285.87	Картометрический метод	0.1	-
2283	443431.31	2259266.19	Картометрический метод	0.1	-
2284	443410.17	2259216.03	Картометрический метод	0.1	-
2285	443433.07	2259190.41	Картометрический метод	0.1	-
2286	443437.75	2259150.15	Картометрический метод	0.1	-
2287	443482.38	2259145.74	Картометрический метод	0.1	-
2288	443483.81	2259194.49	Картометрический метод	0.1	-
2289	443472.01	2259198.18	Картометрический метод	0.1	-
2290	443489.09	2259237.42	Картометрический метод	0.1	-
2291	443436.50	2259263.61	Картометрический метод	0.1	-
2292	443426.26	2259294.96	Картометрический метод	0.1	-
2293	443328.90	2259366.29	Картометрический метод	0.1	-
2294	443328.92	2259366.30	Картометрический метод	0.1	-
2295	443331.06	2259367.35	Картометрический метод	0.1	-
2296	443331.94	2259367.71	Картометрический метод	0.1	-
2297	443380.12	2259338.58	Картометрический метод	0.1	-
2298	443443.49	2259300.54	Картометрический метод	0.1	-
2299	443461.26	2259290.01	Картометрический метод	0.1	-
2300	443462.89	2259289.02	Картометрический метод	0.1	-
2301	443474.10	2259282.39	Картометрический метод	0.1	-
2302	443524.28	2259252.63	Картометрический метод	0.1	-
2303	443563.77	2259227.01	Картометрический метод	0.1	-
2304	443576.12	2259219.00	Картометрический метод	0.1	-
2305	443580.13	2259216.42	Картометрический метод	0.1	-
2306	443623.75	2259188.88	Картометрический метод	0.1	-
2307	443654.54	2259169.44	Картометрический метод	0.1	-
2308	443722.32	2259125.19	Картометрический метод	0.1	-
2309	443763.98	2259097.56	Картометрический метод	0.1	-
2310	443789.93	2259080.55	Картометрический метод	0.1	-
2311	443829.29	2259055.65	Картометрический метод	0.1	-
2312	443874.74	2259025.53	Картометрический метод	0.1	-
2313	443924.56	2258994.39	Картометрический метод	0.1	-
2314	443948.93	2258979.51	Картометрический метод	0.1	-
2315	443962.62	2258971.14	Картометрический метод	0.1	-
2316	444000.06	2258950.02	Картометрический метод	0.1	-
2317	444011.37	2258944.44	Картометрический метод	0.1	-
2318	444021.23	2258938.92	Картометрический метод	0.1	-
2319	444033.75	2258933.37	Картометрический метод	0.1	-
2320	444037.87	2258931.36	Картометрический метод	0.1	-

Сведения о местоположении границ объекта <sup>5</sup>					
1. Система координат: МСК-63					
2. Сведения о характерных точках границ объекта					
Обозначение характерных точек границ	Координаты, м		Метод определения координат характерной точки <sup>6</sup>	Средняя квадратическая погрешность положения характерной точки (Мт), м	Описание <sup>7</sup> обозначения точки (при наличии)
	Х	У			
1	2	3	4	5	6
2321	444039.70	2258930.55	Картометрический метод	0.1	-
2322	444096.74	2258905.44	Картометрический метод	0.1	-
2323	444120.84	2258896.02	Картометрический метод	0.1	-
2324	444137.03	2258889.69	Картометрический метод	0.1	-
2325	444184.22	2258870.19	Картометрический метод	0.1	-
2326	444237.86	2258847.54	Картометрический метод	0.1	-
2327	444276.17	2258831.13	Картометрический метод	0.1	-
2328	444338.55	2258806.53	Картометрический метод	0.1	-
2329	444339.81	2258806.05	Картометрический метод	0.1	-
2330	444359.87	2258797.89	Картометрический метод	0.1	-
2331	444359.50	2258795.88	Картометрический метод	0.1	-
2332	444356.28	2258777.82	Картометрический метод	0.1	-
2333	444360.87	2258775.96	Картометрический метод	0.1	-
2334	444365.16	2258795.73	Картометрический метод	0.1	-
2335	444380.78	2258789.40	Картометрический метод	0.1	-
2336	444408.27	2258779.44	Картометрический метод	0.1	-
2337	444412.91	2258777.76	Картометрический метод	0.1	-
2338	444450.98	2258762.55	Картометрический метод	0.1	-
2339	444499.39	2258743.17	Картометрический метод	0.1	-
2340	444553.61	2258720.64	Картометрический метод	0.1	-
2341	444594.05	2258704.77	Картометрический метод	0.1	-
2342	444793.45	2258625.15	Картометрический метод	0.1	-
2343	445010.56	2258537.07	Картометрический метод	0.1	-
2344	445032.43	2258527.98	Картометрический метод	0.1	-
2345	445118.84	2258492.07	Картометрический метод	0.1	-
2346	445209.98	2258454.15	Картометрический метод	0.1	-
2347	445224.18	2258448.39	Картометрический метод	0.1	-
2348	445270.51	2258429.58	Картометрический метод	0.1	-
2349	445397.72	2258377.95	Картометрический метод	0.1	-
2350	445526.42	2258325.84	Картометрический метод	0.1	-
2351	445534.31	2258322.57	Картометрический метод	0.1	-
2352	445656.80	2258272.08	Картометрический метод	0.1	-
2353	445778.81	2258222.55	Картометрический метод	0.1	-
2354	445802.93	2258212.89	Картометрический метод	0.1	-
2355	445840.57	2258197.83	Картометрический метод	0.1	-
2356	445840.57	2258197.82	Картометрический метод	0.1	-
2357	445840.60	2258197.81	Картометрический метод	0.1	-
2358	445840.77	2258197.01	Картометрический метод	0.1	-
2359	445841.44	2258193.70	Картометрический метод	0.1	-
2360	445841.43	2258193.63	Картометрический метод	0.1	-
2361	445841.42	2258193.59	Картометрический метод	0.1	-
2362	445838.87	2258176.29	Картометрический метод	0.1	-
2363	445844.54	2258173.95	Картометрический метод	0.1	-
2364	445845.12	2258177.94	Картометрический метод	0.1	-
2365	445845.13	2258177.98	Картометрический метод	0.1	-
2366	446054.42	2257799.61	Картометрический метод	0.1	-
2367	446103.57	2257766.01	Картометрический метод	0.1	-
2368	446140.71	2257749.51	Картометрический метод	0.1	-
2369	446163.68	2257738.38	Картометрический метод	0.1	-
2370	446181.74	2257691.22	Картометрический метод	0.1	-
2371	446171.76	2257617.81	Картометрический метод	0.1	-
2372	446164.77	2257607.31	Картометрический метод	0.1	-
2373	446134.73	2257561.95	Картометрический метод	0.1	-
2374	446090.54	2257500.45	Картометрический метод	0.1	-
2375	445942.16	2257293.15	Картометрический метод	0.1	-
2376	445900.20	2257201.92	Картометрический метод	0.1	-
2377	445873.28	2257134.21	Картометрический метод	0.1	-
2378	445848.62	2257113.21	Картометрический метод	0.1	-
2379	445815.37	2257120.02	Картометрический метод	0.1	-
2380	445798.67	2257092.18	Картометрический метод	0.1	-
2381	445772.94	2257064.74	Картометрический метод	0.1	-
2382	445772.93	2257064.73	Картометрический метод	0.1	-
2383	445772.92	2257064.72	Картометрический метод	0.1	-
2384	445737.81	2257080.69	Картометрический метод	0.1	-
2385	445715.61	2257068.24	Картометрический метод	0.1	-
2386	445704.54	2257023.99	Картометрический метод	0.1	-
2387	445763.50	2257000.20	Картометрический метод	0.1	-
2388	445785.21	2257047.21	Картометрический метод	0.1	-
2389	445777.32	2257062.72	Картометрический метод	0.1	-
2390	445777.33	2257062.73	Картометрический метод	0.1	-
2391	445802.44	2257089.33	Картометрический метод	0.1	-
2392	445817.81	2257114.86	Картометрический метод	0.1	-
2393	445849.91	2257108.32	Картометрический метод	0.1	-
2394	445877.26	2257131.24	Картометрический метод	0.1	-
2395	445904.50	2257199.94	Картометрический метод	0.1	-
2396	445946.34	2257290.81	Картометрический метод	0.1	-
2397	446077.25	2257473.51	Картометрический метод	0.1	-
2398	446146.47	2257571.28	Картометрический метод	0.1	-
2399	446165.10	2257599.66	Картометрический метод	0.1	-
2400	446176.22	2257615.98	Картометрический метод	0.1	-



Сведения о местоположении границ объекта <sup>5</sup>					
1. Система координат: МСК-63					
2. Сведения о характерных точках границ объекта					
Обозначение характерных точек границ	Координаты, м		Метод определения координат характерной точки <sup>6</sup>	Средняя квадратическая погрешность положения характерной точки (Мт), м	Описание <sup>7</sup> обозначения точки (при наличии)
	Х	У			
1	2	3	4	5	6
2401	446186.78	2257691.73	Картометрический метод	0.1	-
2402	446167.31	2257741.92	Картометрический метод	0.1	-
2403	446146.57	2257752.00	Картометрический метод	0.1	-
2404	446105.94	2257769.91	Картометрический метод	0.1	-
2405	446058.05	2257802.76	Картометрический метод	0.1	-
2406	445848.82	2258180.94	Картометрический метод	0.1	-
2407	445848.37	2258182.88	Картометрический метод	0.1	-
2408	445848.37	2258182.89	Картометрический метод	0.1	-
2409	445848.41	2258183.12	Картометрический метод	0.1	-
2410	445848.41	2258183.15	Картометрический метод	0.1	-
2411	445850.20	2258193.33	Картометрический метод	0.1	-
2412	445850.36	2258193.90	Картометрический метод	0.1	-
2413	445853.20	2258192.76	Картометрический метод	0.1	-
2414	445865.68	2258187.78	Картометрический метод	0.1	-
2415	445872.11	2258185.05	Картометрический метод	0.1	-
2416	445918.12	2258165.46	Картометрический метод	0.1	-
2417	445932.33	2258159.43	Картометрический метод	0.1	-
2418	445979.09	2258140.71	Картометрический метод	0.1	-
2419	446100.59	2258090.79	Картометрический метод	0.1	-
2420	446187.05	2258055.99	Картометрический метод	0.1	-
2421	446251.87	2258030.82	Картометрический метод	0.1	-
2422	446281.22	2258022.21	Картометрический метод	0.1	-
2423	446313.30	2258013.33	Картометрический метод	0.1	-
2424	446321.43	2258011.08	Картометрический метод	0.1	-
2425	446349.11	2258004.57	Картометрический метод	0.1	-
2426	446363.87	2258002.02	Картометрический метод	0.1	-
2427	446378.75	2257999.44	Картометрический метод	0.1	-
2428	446447.68	2257990.11	Картометрический метод	0.1	-
2429	446499.74	2257984.56	Картометрический метод	0.1	-
2430	446546.56	2257981.98	Картометрический метод	0.1	-
2431	446594.70	2257981.98	Картометрический метод	0.1	-
2432	446615.81	2257984.23	Картометрический метод	0.1	-
2433	446648.18	2257991.22	Картометрический метод	0.1	-
2434	446690.10	2258003.76	Картометрический метод	0.1	-
2435	446724.68	2258014.62	Картометрический метод	0.1	-
2436	446724.74	2258014.64	Картометрический метод	0.1	-
2437	446724.67	2258014.58	Картометрический метод	0.1	-
2438	446747.60	2258000.61	Картометрический метод	0.1	-
2439	446757.43	2257975.04	Картометрический метод	0.1	-
2440	446781.84	2257913.46	Картометрический метод	0.1	-
2441	446807.96	2257825.44	Картометрический метод	0.1	-
2442	446814.57	2257781.40	Картометрический метод	0.1	-
2443	446811.75	2257757.27	Картометрический метод	0.1	-
2444	446799.65	2257718.47	Картометрический метод	0.1	-
2445	446794.32	2257705.28	Картометрический метод	0.1	-
2446	446794.23	2257705.26	Картометрический метод	0.1	-
2447	446790.32	2257704.66	Картометрический метод	0.1	-
2448	446787.42	2257692.68	Картометрический метод	0.1	-
2449	446776.18	2257683.72	Картометрический метод	0.1	-
2450	446757.14	2257668.54	Картометрический метод	0.1	-
2451	446755.55	2257664.67	Картометрический метод	0.1	-
2452	446767.44	2257664.58	Картометрический метод	0.1	-
2453	446773.26	2257664.55	Картометрический метод	0.1	-
2454	446777.82	2257664.51	Картометрический метод	0.1	-
2455	446777.85	2257664.51	Картометрический метод	0.1	-
2456	446765.66	2257634.36	Картометрический метод	0.1	-
2457	446752.50	2257605.01	Картометрический метод	0.1	-
2458	446713.22	2257515.10	Картометрический метод	0.1	-
2459	446713.16	2257515.12	Картометрический метод	0.1	-
2460	446713.13	2257515.13	Картометрический метод	0.1	-
2461	446702.68	2257518.42	Картометрический метод	0.1	-
2462	446746.10	2257609.71	Картометрический метод	0.1	-
2463	446754.68	2257627.86	Картометрический метод	0.1	-
2464	446760.23	2257624.56	Картометрический метод	0.1	-
2465	446760.74	2257625.43	Картометрический метод	0.1	-
2466	446754.25	2257629.24	Картометрический метод	0.1	-
2467	446745.19	2257610.13	Картометрический метод	0.1	-
2468	446701.73	2257518.72	Картометрический метод	0.1	-
2469	446700.25	2257519.17	Картометрический метод	0.1	-
2470	446756.85	2257640.46	Картометрический метод	0.1	-
2471	446765.37	2257638.51	Картометрический метод	0.1	-
2472	446765.60	2257639.50	Картометрический метод	0.1	-
2473	446756.28	2257641.66	Картометрический метод	0.1	-
2474	446699.32	2257519.53	Картометрический метод	0.1	-
2475	446673.17	2257532.46	Картометрический метод	0.1	-
2476	446665.28	2257544.34	Картометрический метод	0.1	-
2477	446674.61	2257568.46	Картометрический метод	0.1	-
2478	446674.45	2257568.62	Картометрический метод	0.1	-
2479	446677.12	2257571.73	Картометрический метод	0.1	-
2480	446682.76	2257578.33	Картометрический метод	0.1	-

Сведения о местоположении границ объекта <sup>5</sup>					
1. Система координат: МСК-63					
2. Сведения о характерных точках границ объекта					
Обозначение характерных точек границ	Координаты, м		Метод определения координат характерной точки <sup>6</sup>	Средняя квадратическая погрешность положения характерной точки (Мт), м	Описание <sup>7</sup> обозначения точки (при наличии)
	Х	У			
1	2	3	4	5	6
2481	446675.24	2257585.83	Картометрический метод	0.1	-
2482	446686.93	2257595.94	Картометрический метод	0.1	-
2483	446679.56	2257604.46	Картометрический метод	0.1	-
2484	446679.38	2257604.29	Картометрический метод	0.1	-
2485	446656.49	2257630.98	Картометрический метод	0.1	-
2486	446607.88	2257585.83	Картометрический метод	0.1	-
2487	446621.40	2257572.12	Картометрический метод	0.1	-
2488	446612.70	2257571.22	Картометрический метод	0.1	-
2489	446613.55	2257562.96	Картометрический метод	0.1	-
2490	446623.49	2257563.98	Картометрический метод	0.1	-
2491	446622.81	2257570.69	Картометрический метод	0.1	-
2492	446631.13	2257562.25	Картометрический метод	0.1	-
2493	446633.25	2257549.92	Картометрический метод	0.1	-
2494	446607.88	2257528.35	Картометрический метод	0.1	-
2495	446624.04	2257514.64	Картометрический метод	0.1	-
2496	446642.48	2257530.78	Картометрический метод	0.1	-
2497	446654.04	2257525.68	Картометрический метод	0.1	-
2498	446668.16	2257523.67	Картометрический метод	0.1	-
2499	446697.23	2257508.64	Картометрический метод	0.1	-
2500	446675.32	2257457.40	Картометрический метод	0.1	-
2501	446673.55	2257458.23	Картометрический метод	0.1	-
2502	446693.44	2257506.30	Картометрический метод	0.1	-
2503	446692.51	2257506.69	Картометрический метод	0.1	-
2504	446672.65	2257458.65	Картометрический метод	0.1	-
2505	446574.50	2257504.20	Картометрический метод	0.1	-
2506	446574.81	2257504.02	Картометрический метод	0.1	-
2507	446565.50	2257491.84	Картометрический метод	0.1	-
2508	446565.88	2257491.61	Картометрический метод	0.1	-
2509	446468.26	2257532.37	Картометрический метод	0.1	-
2510	446298.50	2257208.70	Картометрический метод	0.1	-
2511	446319.23	2256914.13	Картометрический метод	0.1	-
2512	446426.44	2256872.40	Картометрический метод	0.1	-
2513	446578.23	2257036.65	Картометрический метод	0.1	-
2514	446751.94	2257413.93	Картометрический метод	0.1	-
2515	446701.01	2257435.19	Картометрический метод	0.1	-
2516	446701.13	2257435.51	Картометрический метод	0.1	-
2517	446701.15	2257435.56	Картометрический метод	0.1	-
2518	446713.58	2257469.14	Картометрический метод	0.1	-
2519	446721.99	2257483.03	Картометрический метод	0.1	-
2520	446755.11	2257469.26	Картометрический метод	0.1	-
2521	446775.13	2257519.59	Картометрический метод	0.1	-
2522	446749.23	2257530.59	Картометрический метод	0.1	-
2523	446751.45	2257544.53	Картометрический метод	0.1	-
2524	446765.51	2257581.86	Картометрический метод	0.1	-
2525	446778.80	2257588.37	Картометрический метод	0.1	-
2526	446797.84	2257584.43	Картометрический метод	0.1	-
2527	446799.44	2257574.69	Картометрический метод	0.1	-
2528	446813.66	2257587.20	Картометрический метод	0.1	-
2529	446818.26	2257586.90	Картометрический метод	0.1	-
2530	446832.43	2257585.65	Картометрический метод	0.1	-
2531	446837.03	2257585.17	Картометрический метод	0.1	-
2532	446838.15	2257585.05	Картометрический метод	0.1	-
2533	446859.72	2257582.83	Картометрический метод	0.1	-
2534	446876.78	2257581.09	Картометрический метод	0.1	-
2535	446877.23	2257581.06	Картометрический метод	0.1	-
2536	446895.98	2257579.14	Картометрический метод	0.1	-
2537	446912.30	2257577.49	Картометрический метод	0.1	-
2538	446936.79	2257574.97	Картометрический метод	0.1	-
2539	446941.55	2257574.49	Картометрический метод	0.1	-
2540	446989.26	2257569.63	Картометрический метод	0.1	-
2541	447013.88	2257567.12	Картометрический метод	0.1	-
2542	447013.91	2257567.05	Картометрический метод	0.1	-
2543	447013.93	2257567.00	Картометрический метод	0.1	-
2544	447014.54	2257565.55	Картометрический метод	0.1	-
2545	447014.34	2257561.26	Картометрический метод	0.1	-
2546	447013.91	2257557.18	Картометрический метод	0.1	-
2547	447012.93	2257544.94	Картометрический метод	0.1	-
2548	447013.08	2257526.97	Картометрический метод	0.1	-
2549	447015.86	2257512.45	Картометрический метод	0.1	-
2550	446983.34	2257507.98	Картометрический метод	0.1	-
2551	446948.81	2257503.18	Картометрический метод	0.1	-
2552	446970.43	2257406.82	Картометрический метод	0.1	-
2553	446983.37	2257348.71	Картометрический метод	0.1	-
2554	446995.25	2257345.05	Картометрический метод	0.1	-
2555	447034.71	2257356.69	Картометрический метод	0.1	-
2556	447069.29	2257366.98	Картометрический метод	0.1	-
2557	447138.43	2257387.44	Картометрический метод	0.1	-
2558	447118.61	2257487.97	Картометрический метод	0.1	-
2559	447110.18	2257530.60	Картометрический метод	0.1	-
2560	447073.37	2257524.78	Картометрический метод	0.1	-

Сведения о местоположении границ объекта <sup>5</sup>					
1. Система координат: МСК-63					
2. Сведения о характерных точках границ объекта					
Обозначение характерных точек границ	Координаты, м		Метод определения координат характерной точки <sup>6</sup>	Средняя квадратическая погрешность положения характерной точки (Мт), м	Описание <sup>7</sup> обозначения точки (при наличии)
	Х	У			
1	2	3	4	5	6
2561	447048.88	2257521.18	Картометрический метод	0.1	-
2562	447032.79	2257515.12	Картометрический метод	0.1	-
2563	447022.79	2257513.41	Картометрический метод	0.1	-
2564	447022.67	2257531.74	Картометрический метод	0.1	-
2565	447023.85	2257541.61	Картометрический метод	0.1	-
2566	447029.26	2257560.00	Картометрический метод	0.1	-
2567	447031.87	2257565.21	Картометрический метод	0.1	-
2568	447031.87	2257565.22	Картометрический метод	0.1	-
2569	447031.90	2257565.28	Картометрический метод	0.1	-
2570	447056.03	2257562.82	Картометрический метод	0.1	-
2571	447064.67	2257561.95	Картометрический метод	0.1	-
2572	447084.64	2257554.12	Картометрический метод	0.1	-
2573	447087.72	2257552.95	Картометрический метод	0.1	-
2574	447088.39	2257552.68	Картометрический метод	0.1	-
2575	447092.56	2257551.06	Картометрический метод	0.1	-
2576	447092.93	2257550.91	Картометрический метод	0.1	-
2577	447094.57	2257550.25	Картометрический метод	0.1	-
2578	447103.32	2257546.83	Картометрический метод	0.1	-
2579	447109.04	2257544.58	Картометрический метод	0.1	-
2580	447111.60	2257542.33	Картометрический метод	0.1	-
2581	447135.50	2257521.27	Картометрический метод	0.1	-
2582	447149.06	2257509.30	Картометрический метод	0.1	-
2583	447149.50	2257508.88	Картометрический метод	0.1	-
2584	447158.26	2257495.11	Картометрический метод	0.1	-
2585	447161.48	2257490.07	Картометрический метод	0.1	-
2586	447161.54	2257489.95	Картометрический метод	0.1	-
2587	447170.97	2257475.10	Картометрический метод	0.1	-
2588	447186.99	2257449.84	Картометрический метод	0.1	-
2589	447189.80	2257440.90	Картометрический метод	0.1	-
2590	447196.11	2257420.83	Картометрический метод	0.1	-
2591	447217.02	2257358.22	Картометрический метод	0.1	-
2592	447225.00	2257335.09	Картометрический метод	0.1	-
2593	447216.66	2257341.54	Картометрический метод	0.1	-
2594	447206.84	2257349.13	Картометрический метод	0.1	-
2595	447188.44	2257372.89	Картометрический метод	0.1	-
2596	447203.78	2257328.91	Картометрический метод	0.1	-
2597	447249.94	2257243.59	Картометрический метод	0.1	-
2598	447311.56	2257071.15	Картометрический метод	0.1	-
2599	447354.84	2256935.55	Картометрический метод	0.1	-
2600	447394.75	2256834.87	Картометрический метод	0.1	-
2601	447425.26	2256734.28	Картометрический метод	0.1	-
2602	447442.63	2256674.37	Картометрический метод	0.1	-
2603	447483.01	2256573.78	Картометрический метод	0.1	-
2604	447520.02	2256463.08	Картометрический метод	0.1	-
2605	447542.19	2256403.65	Картометрический метод	0.1	-
2606	447568.16	2256331.41	Картометрический метод	0.1	-
2607	447590.50	2256265.47	Картометрический метод	0.1	-
2608	447652.87	2256081.21	Картометрический метод	0.1	-
2609	447677.22	2256005.34	Картометрический метод	0.1	-
2610	447694.51	2255958.99	Картометрический метод	0.1	-
2611	447713.84	2255908.32	Картометрический метод	0.1	-
2612	447721.05	2255871.06	Картометрический метод	0.1	-
2613	447776.09	2255716.17	Картометрический метод	0.1	-
2614	447793.43	2255667.42	Картометрический метод	0.1	-
2615	447797.89	2255654.82	Картометрический метод	0.1	-
2616	447810.23	2255614.26	Картометрический метод	0.1	-
2617	447794.03	2255610.81	Картометрический метод	0.1	-
2618	447796.87	2255602.44	Картометрический метод	0.1	-
2619	447814.71	2255603.73	Картометрический метод	0.1	-
2620	447820.44	2255604.15	Картометрический метод	0.1	-
1	447850.06	2255527.89	Картометрический метод	0.1	-
2621	450435.69	2258755.71	Картометрический метод	0.1	-
2622	450389.54	2258775.60	Картометрический метод	0.1	-
2623	450367.63	2258797.08	Картометрический метод	0.1	-
2624	450376.98	2258815.62	Картометрический метод	0.1	-
2625	450396.27	2258821.20	Картометрический метод	0.1	-
2626	450395.10	2258817.99	Картометрический метод	0.1	-
2627	450395.55	2258773.26	Картометрический метод	0.1	-
2628	450446.70	2258776.38	Картометрический метод	0.1	-
2629	450447.70	2258803.95	Картометрический метод	0.1	-
2630	450447.01	2258826.18	Картометрический метод	0.1	-
2631	450459.48	2258821.53	Картометрический метод	0.1	-
2632	450476.94	2258882.91	Картометрический метод	0.1	-
2633	450419.44	2258900.04	Картометрический метод	0.1	-
2634	450400.87	2258846.34	Картометрический метод	0.1	-
2635	450410.32	2258841.00	Картометрический метод	0.1	-
2636	450398.48	2258825.19	Картометрический метод	0.1	-
2637	450378.53	2258819.43	Картометрический метод	0.1	-
2638	450398.44	2258875.68	Картометрический метод	0.1	-

Сведения о местоположении границ объекта <sup>5</sup>					
1. Система координат: МСК-63					
2. Сведения о характерных точках границ объекта					
Обозначение характерных точек границ	Координаты, м		Метод определения координат характерной точки <sup>6</sup>	Средняя квадратическая погрешность положения характерной точки (Мт), м	Описание <sup>7</sup> обозначения точки (при наличии)
	Х	У			
1	2	3	4	5	6
2639	450414.68	2258944.53	Картометрический метод	0.1	-
2640	450432.88	2259002.31	Картометрический метод	0.1	-
2641	450431.56	2259008.34	Картометрический метод	0.1	-
2642	450411.76	2258945.40	Картометрический метод	0.1	-
2643	450395.42	2258876.58	Картометрический метод	0.1	-
2644	450374.64	2258817.75	Картометрический метод	0.1	-
2645	450365.30	2258799.06	Картометрический метод	0.1	-
2646	450347.30	2258813.40	Картометрический метод	0.1	-
2647	450268.23	2258841.66	Картометрический метод	0.1	-
2648	450200.40	2258858.22	Картометрический метод	0.1	-
2649	450165.64	2258875.59	Картометрический метод	0.1	-
2650	450098.00	2258850.99	Картометрический метод	0.1	-
2651	450084.86	2258847.33	Картометрический метод	0.1	-
2652	450073.97	2258869.35	Картометрический метод	0.1	-
2653	450042.50	2258899.59	Картометрический метод	0.1	-
2654	450013.26	2258943.30	Картометрический метод	0.1	-
2655	449985.13	2258994.66	Картометрический метод	0.1	-
2656	449949.53	2259029.25	Картометрический метод	0.1	-
2657	450030.50	2259041.25	Картометрический метод	0.1	-
2658	450085.98	2259043.02	Картометрический метод	0.1	-
2659	450150.47	2259045.81	Картометрический метод	0.1	-
2660	450230.87	2259050.70	Картометрический метод	0.1	-
2661	450325.83	2259057.93	Картометрический метод	0.1	-
2662	450366.98	2259067.83	Картометрический метод	0.1	-
2663	450417.56	2259071.49	Картометрический метод	0.1	-
2664	450416.91	2259074.49	Картометрический метод	0.1	-
2665	450366.19	2259072.84	Картометрический метод	0.1	-
2666	450325.05	2259061.17	Картометрический метод	0.1	-
2667	450230.75	2259053.70	Картометрический метод	0.1	-
2668	450150.25	2259048.81	Картометрический метод	0.1	-
2669	450085.86	2259046.05	Картометрический метод	0.1	-
2670	450030.17	2259044.28	Картометрический метод	0.1	-
2671	449946.99	2259031.68	Картометрический метод	0.1	-
2672	449909.75	2259102.96	Картометрический метод	0.1	-
2673	449906.50	2259109.41	Картометрический метод	0.1	-
2674	449832.68	2259139.11	Картометрический метод	0.1	-
2675	449859.81	2259167.46	Картометрический метод	0.1	-
2676	449897.34	2259183.00	Картометрический метод	0.1	-
2677	449901.29	2259144.24	Картометрический метод	0.1	-
2678	449940.31	2259149.55	Картометрический метод	0.1	-
2679	449946.99	2259187.92	Картометрический метод	0.1	-
2680	449896.93	2259186.81	Картометрический метод	0.1	-
2681	449896.93	2259186.75	Картометрический метод	0.1	-
2682	449857.81	2259169.68	Картометрический метод	0.1	-
2683	449829.23	2259140.55	Картометрический метод	0.1	-
2684	449806.32	2259149.34	Картометрический метод	0.1	-
2685	449751.94	2259168.90	Картометрический метод	0.1	-
2686	449561.93	2259251.85	Картометрический метод	0.1	-
2687	449479.41	2259297.12	Картометрический метод	0.1	-
2688	449472.76	2259300.18	Картометрический метод	0.1	-
2689	449588.06	2259316.02	Картометрический метод	0.1	-
2690	449739.82	2259294.99	Картометрический метод	0.1	-
2691	449767.85	2259288.42	Картометрический метод	0.1	-
2692	449788.87	2259270.96	Картометрический метод	0.1	-
2693	449807.78	2259235.18	Картометрический метод	0.1	-
2694	449807.78	2259235.17	Картометрический метод	0.1	-
2695	449807.79	2259235.16	Картометрический метод	0.1	-
2696	449795.32	2259226.95	Картометрический метод	0.1	-
2697	449795.99	2259204.81	Картометрический метод	0.1	-
2698	449812.44	2259182.13	Картометрический метод	0.1	-
2699	449862.03	2259199.83	Картометрический метод	0.1	-
2700	449841.13	2259246.63	Картометрический метод	0.1	-
2701	449810.48	2259236.44	Картометрический метод	0.1	-
2702	449810.44	2259236.52	Картометрический метод	0.1	-
2703	449810.43	2259236.53	Картометрический метод	0.1	-
2704	449791.98	2259273.54	Картометрический метод	0.1	-
2705	449776.97	2259286.44	Картометрический метод	0.1	-
2706	449887.28	2259258.63	Картометрический метод	0.1	-
2707	449992.34	2259211.71	Картометрический метод	0.1	-
2708	450085.31	2259195.72	Картометрический метод	0.1	-
2709	450282.57	2259144.42	Картометрический метод	0.1	-
2710	450399.23	2259154.02	Картометрический метод	0.1	-
2711	450398.18	2259159.09	Картометрический метод	0.1	-
2712	450282.01	2259148.56	Картометрический метод	0.1	-
2713	450097.43	2259196.80	Картометрический метод	0.1	-
2714	450148.56	2259227.88	Картометрический метод	0.1	-
2715	450161.26	2259197.70	Картометрический метод	0.1	-
2716	450191.06	2259201.72	Картометрический метод	0.1	-
2717	450221.09	2259218.61	Картометрический метод	0.1	-
2718	450215.75	2259244.20	Картометрический метод	0.1	-



Сведения о местоположении границ объекта <sup>5</sup>					
1. Система координат: МСК-63					
2. Сведения о характерных точках границ объекта					
Обозначение характерных точек границ	Координаты, м		Метод определения координат характерной точки <sup>6</sup>	Средняя квадратическая погрешность положения характерной точки (Мт), м	Описание <sup>7</sup> обозначения точки (при наличии)
	Х	У			
1	2	3	4	5	6
2719	450206.75	2259260.31	Картометрический метод	0.1	-
2720	450191.26	2259268.20	Картометрический метод	0.1	-
2721	450146.25	2259257.07	Картометрический метод	0.1	-
2722	450145.91	2259234.18	Картометрический метод	0.1	-
2723	450146.60	2259232.56	Картометрический метод	0.1	-
2724	450088.98	2259199.71	Картометрический метод	0.1	-
2725	449992.80	2259215.28	Картометрический метод	0.1	-
2726	449887.93	2259262.08	Картометрический метод	0.1	-
2727	449772.30	2259291.54	Картометрический метод	0.1	-
2728	449742.62	2259317.79	Картометрический метод	0.1	-
2729	449728.05	2259353.82	Картометрический метод	0.1	-
2730	449753.60	2259411.81	Картометрический метод	0.1	-
2731	449768.52	2259380.28	Картометрический метод	0.1	-
2732	449822.22	2259372.96	Картометрический метод	0.1	-
2733	449836.25	2259417.09	Картометрический метод	0.1	-
2734	449830.42	2259439.10	Картометрический метод	0.1	-
2735	449830.45	2259439.11	Картометрический метод	0.1	-
2736	449830.46	2259439.11	Картометрический метод	0.1	-
2737	449865.70	2259453.12	Картометрический метод	0.1	-
2738	449923.63	2259476.13	Картометрический метод	0.1	-
2739	450044.84	2259511.83	Картометрический метод	0.1	-
2740	450114.85	2259532.02	Картометрический метод	0.1	-
2741	450112.89	2259503.04	Картометрический метод	0.1	-
2742	450170.14	2259495.24	Картометрический метод	0.1	-
2743	450217.41	2259498.60	Картометрический метод	0.1	-
2744	450221.80	2259525.79	Картометрический метод	0.1	-
2745	450392.10	2259471.42	Картометрический метод	0.1	-
2746	450404.09	2259467.58	Картометрический метод	0.1	-
2747	450410.75	2259465.36	Картометрический метод	0.1	-
2748	450422.24	2259461.49	Картометрический метод	0.1	-
2749	450438.09	2259456.17	Картометрический метод	0.1	-
2750	450423.35	2259444.33	Картометрический метод	0.1	-
2751	450404.66	2259404.97	Картометрический метод	0.1	-
2752	450390.22	2259363.96	Картометрический метод	0.1	-
2753	450390.17	2259363.83	Картометрический метод	0.1	-
2754	450388.00	2259363.78	Картометрический метод	0.1	-
2755	450391.18	2259190.71	Картометрический метод	0.1	-
2756	450433.73	2258998.62	Картометрический метод	0.1	-
2757	450523.55	2258985.30	Картометрический метод	0.1	-
2758	450557.60	2259065.31	Картометрический метод	0.1	-
2759	450546.98	2259112.86	Картометрический метод	0.1	-
2760	450505.06	2259109.74	Картометрический метод	0.1	-
2761	450494.42	2259230.18	Картометрический метод	0.1	-
2762	450494.44	2259230.19	Картометрический метод	0.1	-
2763	450514.18	2259239.28	Картометрический метод	0.1	-
2764	450523.40	2259196.39	Картометрический метод	0.1	-
2765	450523.40	2259196.36	Картометрический метод	0.1	-
2766	450509.62	2259179.91	Картометрический метод	0.1	-
2767	450507.74	2259155.01	Картометрический метод	0.1	-
2768	450542.66	2259130.20	Картометрический метод	0.1	-
2769	450569.01	2259151.80	Картометрический метод	0.1	-
2770	450543.56	2259197.94	Картометрический метод	0.1	-
2771	450526.19	2259197.72	Картометрический метод	0.1	-
2772	450526.19	2259197.73	Картометрический метод	0.1	-
2773	450517.53	2259239.07	Картометрический метод	0.1	-
2774	450548.20	2259228.39	Картометрический метод	0.1	-
2775	450573.23	2259188.82	Картометрический метод	0.1	-
2776	450568.45	2259134.46	Картометрический метод	0.1	-
2777	450559.34	2259072.51	Картометрический метод	0.1	-
2778	450591.13	2259021.36	Картометрический метод	0.1	-
2779	450622.81	2258967.18	Картометрический метод	0.1	-
2780	450628.83	2258942.73	Картометрический метод	0.1	-
2781	450574.57	2258886.15	Картометрический метод	0.1	-
2782	450550.44	2258841.54	Картометрический метод	0.1	-
2783	450541.32	2258834.22	Картометрический метод	0.1	-
2784	450514.86	2258834.31	Картометрический метод	0.1	-
2785	450520.11	2258839.59	Картометрический метод	0.1	-
2786	450542.43	2258835.33	Картометрический метод	0.1	-
2787	450558.56	2258868.45	Картометрический метод	0.1	-
2788	450520.18	2258887.14	Картометрический метод	0.1	-
2789	450503.75	2258856.00	Картометрический метод	0.1	-
2790	450516.64	2258841.48	Картометрический метод	0.1	-
2791	450506.07	2258832.00	Картометрический метод	0.1	-
2792	450463.71	2258802.72	Картометрический метод	0.1	-
2793	450443.79	2258770.50	Картометрический метод	0.1	-
2621	450435.69	2258755.71	Картометрический метод	0.1	-
2794	450981.82	2259338.37	Картометрический метод	0.1	-
2795	450973.65	2259344.37	Картометрический метод	0.1	-
2796	450969.87	2259347.16	Картометрический метод	0.1	-

Сведения о местоположении границ объекта <sup>5</sup>					
1. Система координат: МСК-63					
2. Сведения о характерных точках границ объекта					
Обозначение характерных точек границ	Координаты, м		Метод определения координат характерной точки <sup>6</sup>	Средняя квадратическая погрешность положения характерной точки (Мт), м	Описание <sup>7</sup> обозначения точки (при наличии)
	Х	У			
1	2	3	4	5	6
2797	450924.29	2259362.40	Картометрический метод	0.1	-
2798	450906.56	2259368.34	Картометрический метод	0.1	-
2799	450888.25	2259372.60	Картометрический метод	0.1	-
2800	450837.93	2259384.33	Картометрический метод	0.1	-
2801	450777.06	2259403.38	Картометрический метод	0.1	-
2802	450750.98	2259411.27	Картометрический метод	0.1	-
2803	450741.30	2259414.18	Картометрический метод	0.1	-
2804	450740.62	2259414.39	Картометрический метод	0.1	-
2805	450727.53	2259418.32	Картометрический метод	0.1	-
2806	450721.79	2259420.06	Картометрический метод	0.1	-
2807	450714.64	2259422.52	Картометрический метод	0.1	-
2808	450616.43	2259456.42	Картометрический метод	0.1	-
2809	450512.95	2259491.94	Картометрический метод	0.1	-
2810	450467.42	2259508.44	Картометрический метод	0.1	-
2811	450449.95	2259514.77	Картометрический метод	0.1	-
2812	450439.11	2259517.20	Картометрический метод	0.1	-
2813	450438.56	2259514.71	Картометрический метод	0.1	-
2814	450438.53	2259514.59	Картометрический метод	0.1	-
2815	450435.81	2259518.49	Картометрический метод	0.1	-
2816	450428.46	2259571.32	Картометрический метод	0.1	-
2817	450400.34	2259715.44	Картометрический метод	0.1	-
2818	450388.77	2259761.34	Картометрический метод	0.1	-
2819	450397.77	2259762.00	Картометрический метод	0.1	-
2820	450485.95	2259753.00	Картометрический метод	0.1	-
2821	450513.93	2259752.46	Картометрический метод	0.1	-
2822	450513.30	2259732.00	Картометрический метод	0.1	-
2823	450561.12	2259731.88	Картометрический метод	0.1	-
2824	450566.36	2259740.10	Картометрический метод	0.1	-
2825	450617.82	2259738.66	Картометрический метод	0.1	-
2826	450620.61	2259773.58	Картометрический метод	0.1	-
2827	450577.55	2259770.76	Картометрический метод	0.1	-
2828	450612.50	2259779.13	Картометрический метод	0.1	-
2829	450652.85	2259788.37	Картометрический метод	0.1	-
2830	450695.00	2259811.71	Картометрический метод	0.1	-
2831	450737.25	2259851.40	Картометрический метод	0.1	-
2832	450780.94	2259855.66	Картометрический метод	0.1	-
2833	450858.01	2259850.32	Картометрический метод	0.1	-
2834	450844.45	2259832.95	Картометрический метод	0.1	-
2835	450838.77	2259813.18	Картометрический метод	0.1	-
2836	450840.63	2259812.50	Картометрический метод	0.1	-
2837	450840.66	2259812.49	Картометрический метод	0.1	-
2838	450832.55	2259784.68	Картометрический метод	0.1	-
2839	450888.59	2259768.03	Картометрический метод	0.1	-
2840	450898.04	2259810.60	Картометрический метод	0.1	-
2841	450858.35	2259829.95	Картометрический метод	0.1	-
2842	450848.75	2259827.22	Картометрический метод	0.1	-
2843	450848.22	2259827.07	Картометрический метод	0.1	-
2844	450847.45	2259826.84	Картометрический метод	0.1	-
2845	450848.78	2259830.40	Картометрический метод	0.1	-
2846	450862.68	2259849.84	Картометрический метод	0.1	-
2847	450927.29	2259838.50	Картометрический метод	0.1	-
2848	450960.98	2259834.42	Картометрический метод	0.1	-
2849	450983.97	2259809.33	Картометрический метод	0.1	-
2850	450984.70	2259754.95	Картометрический метод	0.1	-
2851	450985.12	2259724.11	Картометрический метод	0.1	-
2852	450984.80	2259686.34	Картометрический метод	0.1	-
2853	450984.24	2259619.32	Картометрический метод	0.1	-
2854	450983.93	2259596.91	Картометрический метод	0.1	-
2855	450934.10	2259598.23	Картометрический метод	0.1	-
2856	450933.53	2259576.73	Картометрический метод	0.1	-
2857	450918.25	2259576.99	Картометрический метод	0.1	-
2858	450913.16	2259607.23	Картометрический метод	0.1	-
2859	450878.58	2259606.90	Картометрический метод	0.1	-
2860	450869.89	2259586.11	Картометрический метод	0.1	-
2861	450885.03	2259564.42	Картометрический метод	0.1	-
2862	450901.04	2259564.09	Картометрический метод	0.1	-
2863	450920.06	2259570.66	Картометрический метод	0.1	-
2864	450919.00	2259573.99	Картометрический метод	0.1	-
2865	450933.45	2259573.74	Картометрический метод	0.1	-
2866	450930.80	2259474.15	Картометрический метод	0.1	-
2867	450980.62	2259472.83	Картометрический метод	0.1	-
2868	450980.00	2259457.23	Картометрический метод	0.1	-
2869	450977.79	2259402.33	Картометрический метод	0.1	-
2870	450977.38	2259392.22	Картометрический метод	0.1	-
2871	450975.68	2259367.14	Картометрический метод	0.1	-
2872	450981.57	2259359.64	Картометрический метод	0.1	-
2873	450981.68	2259349.53	Картометрический метод	0.1	-
2874	450981.69	2259349.53	Картометрический метод	0.1	-
2875	450981.78	2259341.97	Картометрический метод	0.1	-
2794	450981.82	2259338.37	Картометрический метод	0.1	-

Сведения о местоположении границ объекта <sup>5</sup>					
1. Система координат: МСК-63					
2. Сведения о характерных точках границ объекта					
Обозначение характерных точек границ	Координаты, м		Метод определения координат характерной точки <sup>6</sup>	Средняя квадратическая погрешность положения характерной точки (Мт), м	Описание <sup>7</sup> обозначения точки (при наличии)
	Х	У			
1	2	3	4	5	6
2876	447305.36	2257711.92	Картометрический метод	0.1	-
2877	447311.99	2257764.84	Картометрический метод	0.1	-
2878	447328.00	2257876.71	Картометрический метод	0.1	-
2879	447325.87	2257996.56	Картометрический метод	0.1	-
2880	447313.98	2258050.29	Картометрический метод	0.1	-
2881	447298.08	2258107.98	Картометрический метод	0.1	-
2882	447290.85	2258142.48	Картометрический метод	0.1	-
2883	447271.51	2258187.84	Картометрический метод	0.1	-
2884	447293.20	2258234.10	Картометрический метод	0.1	-
2885	447324.88	2258267.22	Картометрический метод	0.1	-
2886	447380.37	2258317.14	Картометрический метод	0.1	-
2887	447436.18	2258362.62	Картометрический метод	0.1	-
2888	447482.03	2258397.99	Картометрический метод	0.1	-
2889	447530.38	2258440.35	Картометрический метод	0.1	-
2890	447561.86	2258465.70	Картометрический метод	0.1	-
2891	447632.44	2258515.53	Картометрический метод	0.1	-
2892	447673.04	2258548.53	Картометрический метод	0.1	-
2893	447671.48	2258511.30	Картометрический метод	0.1	-
2894	447709.95	2258429.46	Картометрический метод	0.1	-
2895	447732.64	2258384.76	Картометрический метод	0.1	-
2896	447677.28	2258355.72	Картометрический метод	0.1	-
2897	447709.18	2258298.24	Картометрический метод	0.1	-
2898	447771.50	2258313.63	Картометрический метод	0.1	-
2899	447771.91	2258312.91	Картометрический метод	0.1	-
2900	447771.66	2258312.70	Картометрический метод	0.1	-
2901	447755.66	2258254.86	Картометрический метод	0.1	-
2902	447734.75	2258169.39	Картометрический метод	0.1	-
2903	447725.50	2258127.33	Картометрический метод	0.1	-
2904	447719.42	2258093.52	Картометрический метод	0.1	-
2905	447714.51	2258040.06	Картометрический метод	0.1	-
2906	447708.51	2258031.84	Картометрический метод	0.1	-
2907	447705.07	2258045.04	Картометрический метод	0.1	-
2908	447658.93	2258045.70	Картометрический метод	0.1	-
2909	447664.83	2258007.36	Картометрический метод	0.1	-
2910	447708.07	2258004.36	Картометрический метод	0.1	-
2911	447708.86	2258027.91	Картометрический метод	0.1	-
2912	447717.51	2258039.40	Картометрический метод	0.1	-
2913	447722.30	2258093.01	Картометрический метод	0.1	-
2914	447728.42	2258126.67	Картометрический метод	0.1	-
2915	447737.62	2258168.70	Картометрический метод	0.1	-
2916	447758.54	2258254.20	Картометрический метод	0.1	-
2917	447774.56	2258310.69	Картометрический метод	0.1	-
2918	447799.80	2258293.26	Картометрический метод	0.1	-
2919	447831.25	2258275.02	Картометрический метод	0.1	-
2920	447872.07	2258259.00	Картометрический метод	0.1	-
2921	447906.31	2258226.63	Картометрический метод	0.1	-
2922	447955.37	2258190.84	Картометрический метод	0.1	-
2923	447972.47	2258174.94	Картометрический метод	0.1	-
2924	447979.04	2258158.38	Картометрический метод	0.1	-
2925	447950.68	2258138.94	Картометрический метод	0.1	-
2926	447950.68	2258138.91	Картометрический метод	0.1	-
2927	447928.14	2258135.67	Картометрический метод	0.1	-
2928	447923.68	2258091.30	Картометрический метод	0.1	-
2929	447973.39	2258085.51	Картометрический метод	0.1	-
2930	447974.73	2258132.34	Картометрический метод	0.1	-
2931	447956.20	2258138.85	Картометрический метод	0.1	-
2932	447982.26	2258157.27	Картометрический метод	0.1	-
2933	447977.84	2258171.70	Картометрический метод	0.1	-
2934	448025.75	2258151.24	Картометрический метод	0.1	-
2935	448080.56	2258111.67	Картометрический метод	0.1	-
2936	448086.45	2258093.76	Картометрический метод	0.1	-
2937	448081.79	2258070.51	Картометрический метод	0.1	-
2938	448053.76	2257972.56	Картометрический метод	0.1	-
2939	448060.43	2257924.32	Картометрический метод	0.1	-
2940	448051.65	2257871.25	Картометрический метод	0.1	-
2941	448056.42	2257825.68	Картометрический метод	0.1	-
2942	448056.43	2257776.87	Картометрический метод	0.1	-
2943	448047.63	2257715.52	Картометрический метод	0.1	-
2944	448030.51	2257743.30	Картометрический метод	0.1	-
2945	447990.60	2257765.38	Картометрический метод	0.1	-
2946	447941.78	2257772.40	Картометрический метод	0.1	-
2947	447844.73	2257795.44	Картометрический метод	0.1	-
2948	447827.70	2257791.87	Картометрический метод	0.1	-
2949	447747.75	2257771.20	Картометрический метод	0.1	-
2950	447689.82	2257773.75	Картометрический метод	0.1	-
2951	447663.59	2257781.10	Картометрический метод	0.1	-
2952	447626.88	2257798.86	Картометрический метод	0.1	-
2953	447565.50	2257782.63	Картометрический метод	0.1	-
2954	447509.24	2257766.94	Картометрический метод	0.1	-

Сведения о местоположении границ объекта <sup>5</sup>					
1. Система координат: МСК-63					
2. Сведения о характерных точках границ объекта					
Обозначение характерных точек границ	Координаты, м		Метод определения координат характерной точки <sup>6</sup>	Средняя квадратическая погрешность положения характерной точки (Мт), м	Описание <sup>7</sup> обозначения точки (при наличии)
	Х	У			
1	2	3	4	5	6
2955	447448.97	2257750.38	Картометрический метод	0.1	-
2956	447397.61	2257731.93	Картометрический метод	0.1	-
2957	447344.78	2257715.70	Картометрический метод	0.1	-
2876	447305.36	2257711.92	Картометрический метод	0.1	-
2958	443301.17	2260079.55	Картометрический метод	0.1	-
2959	443261.14	2260130.58	Картометрический метод	0.1	-
2960	443223.76	2260140.60	Картометрический метод	0.1	-
2961	443201.73	2260156.95	Картометрический метод	0.1	-
2962	443181.61	2260172.60	Картометрический метод	0.1	-
2963	443139.70	2260280.70	Картометрический метод	0.1	-
2964	443135.50	2260279.32	Картометрический метод	0.1	-
2965	443135.49	2260279.35	Картометрический метод	0.1	-
2966	443131.79	2260278.39	Картометрический метод	0.1	-
2967	443096.49	2260268.46	Картометрический метод	0.1	-
2968	443048.14	2260266.57	Картометрический метод	0.1	-
2969	442961.91	2260250.25	Картометрический метод	0.1	-
2970	442902.69	2260236.36	Картометрический метод	0.1	-
2971	442864.05	2260241.04	Картометрический метод	0.1	-
2972	442831.39	2260226.83	Картометрический метод	0.1	-
2973	442831.38	2260226.85	Картометрический метод	0.1	-
2974	442831.36	2260226.89	Картометрический метод	0.1	-
2975	442830.00	2260229.43	Картометрический метод	0.1	-
2976	442821.17	2260245.36	Картометрический метод	0.1	-
2977	442805.48	2260273.38	Картометрический метод	0.1	-
2978	442773.59	2260332.78	Картометрический метод	0.1	-
2979	442745.31	2260383.42	Картометрический метод	0.1	-
2980	442709.60	2260448.85	Картометрический метод	0.1	-
2981	442668.44	2260523.14	Картометрический метод	0.1	-
2982	442668.43	2260523.16	Картометрический метод	0.1	-
2983	442668.42	2260523.18	Картометрический метод	0.1	-
2984	442714.39	2260535.13	Картометрический метод	0.1	-
2985	442723.65	2260561.17	Картометрический метод	0.1	-
2986	442696.16	2260600.17	Картометрический метод	0.1	-
2987	442658.55	2260595.28	Картометрический метод	0.1	-
2988	442658.54	2260595.27	Картометрический метод	0.1	-
2989	442658.54	2260595.29	Картометрический метод	0.1	-
2990	442658.84	2260620.99	Картометрический метод	0.1	-
2991	443078.20	2260617.33	Картометрический метод	0.1	-
2992	443078.06	2260617.60	Картометрический метод	0.1	-
2993	443263.92	2260610.25	Картометрический метод	0.1	-
2994	443263.93	2260610.25	Картометрический метод	0.1	-
2995	443264.01	2260610.25	Картометрический метод	0.1	-
2996	443264.00	2260610.22	Картометрический метод	0.1	-
2997	443264.67	2260607.88	Картометрический метод	0.1	-
2998	443287.83	2260549.95	Картометрический метод	0.1	-
2999	443287.63	2260506.42	Картометрический метод	0.1	-
3000	443277.03	2260450.32	Картометрический метод	0.1	-
3001	443237.90	2260398.10	Картометрический метод	0.1	-
3002	443192.48	2260348.92	Картометрический метод	0.1	-
3003	443185.96	2260346.41	Картометрический метод	0.1	-
3004	443185.67	2260354.38	Картометрический метод	0.1	-
3005	443176.34	2260397.07	Картометрический метод	0.1	-
3006	443144.16	2260398.12	Картометрический метод	0.1	-
3007	443133.01	2260338.66	Картометрический метод	0.1	-
3008	443133.24	2260335.72	Картометрический метод	0.1	-
3009	443133.23	2260335.72	Картометрический метод	0.1	-
3010	443133.22	2260335.72	Картометрический метод	0.1	-
3011	443064.87	2260366.41	Картометрический метод	0.1	-
3012	443014.27	2260381.08	Картометрический метод	0.1	-
3013	443007.31	2260409.28	Картометрический метод	0.1	-
3014	442974.07	2260407.24	Картометрический метод	0.1	-
3015	442969.05	2260376.70	Картометрический метод	0.1	-
3016	442989.88	2260362.75	Картометрический метод	0.1	-
3017	443015.50	2260376.10	Картометрический метод	0.1	-
3018	443063.38	2260362.09	Картометрический метод	0.1	-
3019	443133.62	2260330.74	Картометрический метод	0.1	-
3020	443137.16	2260285.14	Картометрический метод	0.1	-
3021	443188.34	2260280.31	Картометрический метод	0.1	-
3022	443186.14	2260341.30	Картометрический метод	0.1	-
3023	443195.18	2260344.69	Картометрический метод	0.1	-
3024	443241.19	2260394.14	Картометрический метод	0.1	-
3025	443312.07	2260376.01	Картометрический метод	0.1	-
3026	443330.13	2260367.94	Картометрический метод	0.1	-
3027	443331.59	2260339.80	Картометрический метод	0.1	-
3028	443324.28	2260285.86	Картометрический метод	0.1	-
3029	443317.31	2260185.99	Картометрический метод	0.1	-
3030	443314.17	2260087.32	Картометрический метод	0.1	-
2958	443301.17	2260079.55	Картометрический метод	0.1	-

Сведения о местоположении границ объекта <sup>5</sup>					
1. Система координат: МСК-63					
2. Сведения о характерных точках границ объекта					
Обозначение характерных точек границ	Координаты, м		Метод определения координат характерной точки <sup>6</sup>	Средняя квадратическая погрешность положения характерной точки (Мт), м	Описание <sup>7</sup> обозначения точки (при наличии)
	Х	У			
1	2	3	4	5	6
3031	450159.27	2258405.34	Картометрический метод	0.1	-
3032	450111.00	2258409.78	Картометрический метод	0.1	-
3033	450120.66	2258417.22	Картометрический метод	0.1	-
3034	450115.55	2258415.24	Картометрический метод	0.1	-
3035	450168.25	2258436.24	Картометрический метод	0.1	-
3036	450159.59	2258463.03	Картометрический метод	0.1	-
3037	450131.01	2258489.07	Картометрический метод	0.1	-
3038	450076.86	2258453.16	Картометрический метод	0.1	-
3039	450087.98	2258417.76	Картометрический метод	0.1	-
3040	450112.38	2258415.53	Картометрический метод	0.1	-
3041	450106.11	2258410.44	Картометрический метод	0.1	-
3042	450071.95	2258420.88	Картометрический метод	0.1	-
3043	450025.16	2258445.69	Картометрический метод	0.1	-
3044	449972.12	2258470.14	Картометрический метод	0.1	-
3045	449949.99	2258490.18	Картометрический метод	0.1	-
3046	449931.98	2258506.86	Картометрический метод	0.1	-
3047	449918.19	2258519.97	Картометрический метод	0.1	-
3048	449907.96	2258533.23	Картометрический метод	0.1	-
3049	449916.07	2258572.11	Картометрический метод	0.1	-
3050	449940.19	2258612.07	Картометрический метод	0.1	-
3051	449967.00	2258628.96	Картометрический метод	0.1	-
3052	449976.23	2258658.42	Картометрический метод	0.1	-
3053	450004.37	2258705.10	Картометрический метод	0.1	-
3054	450013.04	2258766.06	Картометрический метод	0.1	-
3055	450006.47	2258801.64	Картометрический метод	0.1	-
3056	450020.93	2258827.56	Картометрический метод	0.1	-
3057	450050.62	2258840.22	Картометрический метод	0.1	-
3058	450082.73	2258843.37	Картометрический метод	0.1	-
3059	450099.56	2258848.08	Картометрический метод	0.1	-
3060	450165.59	2258872.26	Картометрический метод	0.1	-
3061	450198.94	2258854.89	Картометрический метод	0.1	-
3062	450200.18	2258847.87	Картометрический метод	0.1	-
3063	450165.37	2258855.34	Картометрический метод	0.1	-
3064	450143.81	2258815.08	Картометрический метод	0.1	-
3065	450147.90	2258790.84	Картометрический метод	0.1	-
3066	450177.50	2258779.86	Картометрический метод	0.1	-
3067	450239.09	2258800.86	Картометрический метод	0.1	-
3068	450240.87	2258826.00	Картометрический метод	0.1	-
3069	450241.75	2258844.78	Картометрический метод	0.1	-
3070	450204.06	2258847.30	Картометрический метод	0.1	-
3071	450202.85	2258854.68	Картометрический метод	0.1	-
3072	450267.45	2258838.78	Картометрический метод	0.1	-
3073	450346.06	2258810.64	Картометрический метод	0.1	-
3074	450363.98	2258796.30	Картометрический метод	0.1	-
3075	450328.05	2258716.44	Картометрический метод	0.1	-
3076	450303.81	2258640.51	Картометрический метод	0.1	-
3077	450301.59	2258628.72	Картометрический метод	0.1	-
3078	450271.89	2258525.76	Картометрический метод	0.1	-
3079	450233.31	2258424.24	Картометрический метод	0.1	-
3080	450219.42	2258418.48	Картометрический метод	0.1	-
3031	450159.27	2258405.34	Картометрический метод	0.1	-
3081	448899.31	2258163.60	Картометрический метод	0.1	-
3082	448889.97	2258184.60	Картометрический метод	0.1	-
3083	448850.26	2258205.42	Картометрический метод	0.1	-
3084	448802.36	2258214.63	Картометрический метод	0.1	-
3085	448741.18	2258206.38	Картометрический метод	0.1	-
3086	448710.17	2258206.50	Картометрический метод	0.1	-
3087	448687.04	2258209.95	Картометрический метод	0.1	-
3088	448640.67	2258224.86	Картометрический метод	0.1	-
3089	448571.38	2258251.77	Картометрический метод	0.1	-
3090	448545.25	2258266.80	Картометрический метод	0.1	-
3091	448538.52	2258270.76	Картометрический метод	0.1	-
3092	448538.66	2258288.07	Картометрический метод	0.1	-
3093	448539.25	2258326.50	Картометрический метод	0.1	-
3094	448564.17	2258382.78	Картометрический метод	0.1	-
3095	448569.84	2258423.28	Картометрический метод	0.1	-
3096	448569.88	2258423.34	Картометрический метод	0.1	-
3097	448589.46	2258469.48	Картометрический метод	0.1	-
3098	448606.69	2258505.39	Картометрический метод	0.1	-
3099	448633.93	2258562.54	Картометрический метод	0.1	-
3100	448658.50	2258641.50	Картометрический метод	0.1	-
3101	448676.52	2258684.64	Картометрический метод	0.1	-
3102	448692.53	2258758.92	Картометрический метод	0.1	-
3103	448708.89	2258777.16	Картометрический метод	0.1	-
3104	448708.74	2258777.09	Картометрический метод	0.1	-
3105	448708.82	2258777.15	Картометрический метод	0.1	-
3106	448708.85	2258777.16	Картометрический метод	0.1	-
3107	448813.91	2258829.30	Картометрический метод	0.1	-
3108	448891.18	2258875.35	Картометрический метод	0.1	-

Сведения о местоположении границ объекта <sup>5</sup>					
1. Система координат: МСК-63					
2. Сведения о характерных точках границ объекта					
Обозначение характерных точек границ	Координаты, м		Метод определения координат характерной точки <sup>6</sup>	Средняя квадратическая погрешность положения характерной точки (Мт), м	Описание <sup>7</sup> обозначения точки (при наличии)
	Х	У			
1	2	3	4	5	6
3109	448954.47	2258920.05	Картометрический метод	0.1	-
3110	449023.29	2258975.97	Картометрический метод	0.1	-
3111	449093.24	2259090.39	Картометрический метод	0.1	-
3112	449122.59	2259132.21	Картометрический метод	0.1	-
3113	449110.69	2259085.29	Картометрический метод	0.1	-
3114	449104.37	2259042.12	Картометрический метод	0.1	-
3115	449093.79	2258982.78	Картометрический метод	0.1	-
3116	449081.12	2258856.12	Картометрический метод	0.1	-
3117	449060.32	2258793.06	Картометрический метод	0.1	-
3118	448997.60	2258625.84	Картометрический метод	0.1	-
3119	448952.03	2258511.63	Картометрический метод	0.1	-
3120	448947.12	2258472.18	Картометрический метод	0.1	-
3121	448939.79	2258427.24	Картометрический метод	0.1	-
3122	448919.44	2258294.04	Картометрический метод	0.1	-
3123	448911.31	2258237.10	Картометрический метод	0.1	-
3081	448899.31	2258163.60	Картометрический метод	0.1	-
3124	450985.81	2259334.68	Картометрический метод	0.1	-
3125	450985.74	2259340.74	Картометрический метод	0.1	-
3126	450985.65	2259348.30	Картометрический метод	0.1	-
3127	450985.38	2259369.54	Картометрический метод	0.1	-
3128	450986.07	2259390.90	Картометрический метод	0.1	-
3129	450987.86	2259446.37	Картометрический метод	0.1	-
3130	450988.00	2259450.99	Картометрический метод	0.1	-
3131	450988.00	2259536.13	Картометрический метод	0.1	-
3132	450988.70	2259572.77	Картометрический метод	0.1	-
3133	450989.44	2259572.76	Картометрический метод	0.1	-
3134	450989.56	2259575.76	Картометрический метод	0.1	-
3135	450988.76	2259575.77	Картометрический метод	0.1	-
3136	450989.78	2259629.46	Картометрический метод	0.1	-
3137	450988.51	2259689.82	Картометрический метод	0.1	-
3138	450988.45	2259692.61	Картометрический метод	0.1	-
3139	450991.18	2259761.04	Картометрический метод	0.1	-
3140	450991.51	2259769.71	Картометрический метод	0.1	-
3141	450992.40	2259814.17	Картометрический метод	0.1	-
3142	450992.13	2259846.09	Картометрический метод	0.1	-
3143	450992.16	2259846.12	Картометрический метод	0.1	-
3144	450989.32	2260021.89	Картометрический метод	0.1	-
3145	450988.28	2260075.02	Картометрический метод	0.1	-
3146	450994.63	2260083.54	Картометрический метод	0.1	-
3147	450995.84	2260084.62	Картометрический метод	0.1	-
3148	450997.10	2260085.67	Картометрический метод	0.1	-
3149	450998.34	2259913.77	Картометрический метод	0.1	-
3150	450997.95	2259905.67	Картометрический метод	0.1	-
3151	450997.57	2259897.78	Картометрический метод	0.1	-
3152	450997.75	2259865.59	Картометрический метод	0.1	-
3153	450998.14	2259762.33	Картометрический метод	0.1	-
3154	450999.69	2259695.25	Картометрический метод	0.1	-
3155	450999.53	2259685.95	Картометрический метод	0.1	-
3156	450998.68	2259678.36	Картометрический метод	0.1	-
3157	450999.35	2259662.94	Картометрический метод	0.1	-
3158	450999.70	2259616.89	Картометрический метод	0.1	-
3159	451000.04	2259598.41	Картометрический метод	0.1	-
3160	450999.50	2259563.85	Картометрический метод	0.1	-
3161	450996.70	2259486.66	Картометрический метод	0.1	-
3162	450993.62	2259409.29	Картометрический метод	0.1	-
3163	450990.81	2259351.00	Картометрический метод	0.1	-
3164	450990.25	2259342.93	Картометрический метод	0.1	-
3165	450988.41	2259339.72	Картометрический метод	0.1	-
3124	450985.81	2259334.68	Картометрический метод	0.1	-
3166	449210.66	2259227.07	Картометрический метод	0.1	-
3167	449419.49	2259398.97	Картометрический метод	0.1	-
3168	449444.82	2259418.95	Картометрический метод	0.1	-
3169	449448.54	2259434.65	Картометрический метод	0.1	-
3170	449479.80	2259445.77	Картометрический метод	0.1	-
3171	449505.87	2259456.21	Картометрический метод	0.1	-
3172	449510.70	2259458.16	Картометрический метод	0.1	-
3173	449534.62	2259467.73	Картометрический метод	0.1	-
3174	449617.38	2259501.60	Картометрический метод	0.1	-
3175	449776.25	2259565.59	Картометрический метод	0.1	-
3176	449822.00	2259580.83	Картометрический метод	0.1	-
3177	449853.43	2259588.51	Картометрический метод	0.1	-
3178	449886.13	2259592.86	Картометрический метод	0.1	-
3179	449935.67	2259596.01	Картометрический метод	0.1	-
3180	449957.30	2259595.32	Картометрический метод	0.1	-
3181	449988.92	2259592.68	Картометрический метод	0.1	-
3182	450035.99	2259583.44	Картометрический метод	0.1	-
3183	450064.18	2259575.31	Картометрический метод	0.1	-
3184	450102.53	2259563.76	Картометрический метод	0.1	-

Сведения о местоположении границ объекта <sup>5</sup>					
1. Система координат: МСК-63					
2. Сведения о характерных точках границ объекта					
Обозначение характерных точек границ	Координаты, м		Метод определения координат характерной точки <sup>6</sup>	Средняя квадратическая погрешность положения характерной точки (Мт), м	Описание <sup>7</sup> обозначения точки (при наличии)
	Х	У			
1	2	3	4	5	6
3185	450135.21	2259553.38	Картометрический метод	0.1	-
3186	450118.34	2259556.20	Картометрический метод	0.1	-
3187	450115.31	2259536.25	Картометрический метод	0.1	-
3188	450043.61	2259515.61	Картометрический метод	0.1	-
3189	449922.30	2259479.91	Картометрический метод	0.1	-
3190	449864.26	2259456.90	Картометрический метод	0.1	-
3191	449828.91	2259442.78	Картометрический метод	0.1	-
3192	449828.89	2259442.77	Картометрический метод	0.1	-
3193	449828.86	2259442.76	Картометрический метод	0.1	-
3194	449821.45	2259455.01	Картометрический метод	0.1	-
3195	449786.64	2259491.25	Картометрический метод	0.1	-
3196	449724.60	2259473.46	Картометрический метод	0.1	-
3197	449751.93	2259415.38	Картометрический метод	0.1	-
3198	449723.72	2259353.82	Картометрический метод	0.1	-
3199	449739.25	2259314.79	Картометрический метод	0.1	-
3200	449762.75	2259293.55	Картометрический метод	0.1	-
3201	449740.73	2259299.22	Картометрический метод	0.1	-
3202	449587.83	2259319.92	Картометрический метод	0.1	-
3203	449462.62	2259304.92	Картометрический метод	0.1	-
3204	449402.81	2259303.12	Картометрический метод	0.1	-
3205	449345.31	2259277.44	Картометрический метод	0.1	-
3206	449210.66	2259227.07	Картометрический метод	0.1	-
3206	449064.09	2258289.00	Картометрический метод	0.1	-
3207	449019.29	2258346.72	Картометрический метод	0.1	-
3208	448968.36	2258430.12	Картометрический метод	0.1	-
3209	448954.45	2258466.03	Картометрический метод	0.1	-
3210	448955.36	2258471.28	Картометрический метод	0.1	-
3211	448960.23	2258508.96	Картометрический метод	0.1	-
3212	449004.62	2258623.50	Картометрический метод	0.1	-
3213	449066.99	2258790.72	Картометрический метод	0.1	-
3214	449088.45	2258854.68	Картометрический метод	0.1	-
3215	449101.45	2258981.31	Картометрический метод	0.1	-
3216	449112.36	2259040.80	Картометрический метод	0.1	-
3217	449118.47	2259083.52	Картометрический метод	0.1	-
3218	449134.25	2259148.95	Картометрический метод	0.1	-
3219	449152.50	2259144.24	Картометрический метод	0.1	-
3220	449162.23	2259180.60	Картометрический метод	0.1	-
3221	449162.73	2259181.02	Картометрический метод	0.1	-
3222	449205.76	2259216.93	Картометрический метод	0.1	-
3223	449348.52	2259271.44	Картометрический метод	0.1	-
3224	449404.53	2259296.37	Картометрический метод	0.1	-
3225	449464.28	2259297.69	Картометрический метод	0.1	-
3226	449474.12	2259293.46	Картометрический метод	0.1	-
3227	449560.39	2259245.40	Картометрический метод	0.1	-
3228	449749.71	2259163.35	Картометрический метод	0.1	-
3229	449804.67	2259144.51	Картометрический метод	0.1	-
3230	449826.98	2259135.48	Картометрический метод	0.1	-
3231	449903.06	2259105.54	Картометрический метод	0.1	-
3232	449858.25	2259097.41	Картометрический метод	0.1	-
3233	449785.63	2259066.15	Картометрический метод	0.1	-
3234	449719.93	2259020.91	Картометрический метод	0.1	-
3235	449654.88	2258973.54	Картометрический метод	0.1	-
3236	449608.95	2258932.05	Картометрический метод	0.1	-
3237	449529.13	2258847.78	Картометрический метод	0.1	-
3238	449388.68	2258707.83	Картометрический метод	0.1	-
3239	449335.98	2258660.43	Картометрический метод	0.1	-
3240	449279.89	2258604.27	Картометрический метод	0.1	-
3241	449194.65	2258481.84	Картометрический метод	0.1	-
3242	449147.60	2258410.74	Картометрический метод	0.1	-
3243	449091.07	2258324.07	Картометрический метод	0.1	-
3206	449064.09	2258289.00	Картометрический метод	0.1	-
3244	443023.14	2259877.08	Картометрический метод	0.1	-
3245	442977.17	2259960.45	Картометрический метод	0.1	-
3246	442983.96	2259963.36	Картометрический метод	0.1	-
3247	442987.67	2259964.95	Картометрический метод	0.1	-
3248	442995.30	2259968.19	Картометрический метод	0.1	-
3249	442953.81	2260043.91	Картометрический метод	0.1	-
3250	442997.64	2260067.97	Картометрический метод	0.1	-
3251	442959.15	2260138.11	Картометрический метод	0.1	-
3252	442915.32	2260114.05	Картометрический метод	0.1	-
3253	442902.18	2260137.90	Картометрический метод	0.1	-
3254	442890.63	2260158.88	Картометрический метод	0.1	-
3255	442890.63	2260158.89	Картометрический метод	0.1	-
3256	442890.60	2260158.94	Картометрический метод	0.1	-
3257	442907.49	2260168.11	Картометрический метод	0.1	-
3258	442920.07	2260197.15	Картометрический метод	0.1	-
3259	442904.43	2260232.42	Картометрический метод	0.1	-
3260	442904.46	2260232.43	Картометрический метод	0.1	-

Сведения о местоположении границ объекта <sup>5</sup>					
1. Система координат: МСК-63					
2. Сведения о характерных точках границ объекта					
Обозначение характерных точек границ	Координаты, м		Метод определения координат характерной точки <sup>6</sup>	Средняя квадратическая погрешность положения характерной точки (Мт), м	Описание <sup>7</sup> обозначения точки (при наличии)
	Х	У			
1	2	3	4	5	6
3261	442904.48	2260232.44	Картометрический метод	0.1	-
3262	442962.78	2260246.53	Картометрический метод	0.1	-
3263	443045.89	2260261.61	Картометрический метод	0.1	-
3264	443046.54	2260256.97	Картометрический метод	0.1	-
3265	443001.60	2260246.59	Картометрический метод	0.1	-
3266	443003.60	2260202.13	Картометрический метод	0.1	-
3267	443033.32	2260180.05	Картометрический метод	0.1	-
3268	443082.51	2260200.39	Картометрический метод	0.1	-
3269	443074.35	2260246.38	Картометрический метод	0.1	-
3270	443051.54	2260255.07	Картометрический метод	0.1	-
3271	443050.63	2260262.28	Картометрический метод	0.1	-
3272	443097.25	2260264.44	Картометрический метод	0.1	-
3273	443137.08	2260275.27	Картометрический метод	0.1	-
3274	443177.22	2260172.34	Картометрический метод	0.1	-
3275	443157.06	2260040.64	Картометрический метод	0.1	-
3276	443146.93	2260023.03	Картометрический метод	0.1	-
3277	443032.19	2259879.49	Картометрический метод	0.1	-
3278	443031.88	2259880.32	Картометрический метод	0.1	-
3279	443031.80	2259880.53	Картометрический метод	0.1	-
3244	443023.14	2259877.08	Картометрический метод	0.1	-
3280	450186.94	2258254.32	Картометрический метод	0.1	-
3281	450213.74	2258360.64	Картометрический метод	0.1	-
3282	450235.87	2258422.47	Картометрический метод	0.1	-
3283	450274.79	2258524.74	Картометрический метод	0.1	-
3284	450304.25	2258627.28	Картометрический метод	0.1	-
3285	450327.74	2258635.80	Картометрический метод	0.1	-
3286	450369.07	2258632.86	Картометрический метод	0.1	-
3287	450375.42	2258655.42	Картометрический метод	0.1	-
3288	450388.55	2258665.29	Картометрический метод	0.1	-
3289	450394.33	2258685.22	Картометрический метод	0.1	-
3290	450409.67	2258695.68	Картометрический метод	0.1	-
3291	450437.68	2258753.04	Картометрический метод	0.1	-
3292	450446.48	2258768.94	Картометрический метод	0.1	-
3293	450466.14	2258800.95	Картометрический метод	0.1	-
3294	450511.08	2258831.64	Картометрический метод	0.1	-
3295	450542.10	2258830.65	Картометрический метод	0.1	-
3296	450552.66	2258838.78	Картометрический метод	0.1	-
3297	450576.90	2258884.14	Картометрический метод	0.1	-
3298	450630.39	2258939.97	Картометрический метод	0.1	-
3299	450641.84	2258923.50	Картометрический метод	0.1	-
3300	450682.43	2258884.26	Картометрический метод	0.1	-
3301	450663.63	2258852.10	Картометрический метод	0.1	-
3302	450654.84	2258830.56	Картометрический метод	0.1	-
3303	450637.83	2258776.74	Картометрический метод	0.1	-
3304	450625.49	2258696.34	Картометрический метод	0.1	-
3305	450633.72	2258658.96	Картометрический метод	0.1	-
3306	450603.92	2258634.27	Картометрический метод	0.1	-
3307	450565.00	2258596.02	Картометрический метод	0.1	-
3308	450520.97	2258553.00	Картометрический метод	0.1	-
3309	450451.92	2258489.40	Картометрический метод	0.1	-
3310	450354.94	2258430.27	Картометрический метод	0.1	-
3311	450313.49	2258379.09	Картометрический метод	0.1	-
3312	450273.45	2258343.96	Картометрический метод	0.1	-
3313	450224.97	2258293.26	Картометрический метод	0.1	-
3280	450186.94	2258254.32	Картометрический метод	0.1	-
3314	448467.81	2258399.10	Картометрический метод	0.1	-
3315	448460.93	2258422.32	Картометрический метод	0.1	-
3316	448431.23	2258490.93	Картометрический метод	0.1	-
3317	448414.55	2258510.04	Картометрический метод	0.1	-
3318	448378.85	2258558.88	Картометрический метод	0.1	-
3319	448316.68	2258630.37	Картометрический метод	0.1	-
3320	448265.09	2258690.52	Картометрический метод	0.1	-
3321	448239.07	2258723.46	Картометрический метод	0.1	-
3322	448210.61	2258752.68	Картометрический метод	0.1	-
3323	448280.10	2258734.77	Картометрический метод	0.1	-
3324	448351.12	2258716.56	Картометрический метод	0.1	-
3325	448443.41	2258704.77	Картометрический метод	0.1	-
3326	448504.80	2258708.76	Картометрический метод	0.1	-
3327	448558.05	2258725.92	Картометрический метод	0.1	-
3328	448694.16	2258770.17	Картометрический метод	0.1	-
3329	448694.28	2258770.23	Картометрический метод	0.1	-
3330	448694.22	2258770.15	Картометрический метод	0.1	-
3331	448694.20	2258770.14	Картометрический метод	0.1	-
3332	448684.51	2258756.79	Картометрический метод	0.1	-
3333	448669.39	2258687.19	Картометрический метод	0.1	-
3334	448653.18	2258644.59	Картометрический метод	0.1	-
3335	448629.17	2258565.30	Картометрический метод	0.1	-
3336	448602.35	2258510.49	Картометрический метод	0.1	-

Сведения о местоположении границ объекта <sup>5</sup>					
1. Система координат: МСК-63					
2. Сведения о характерных точках границ объекта					
Обозначение характерных точек границ	Координаты, м		Метод определения координат характерной точки <sup>6</sup>	Средняя квадратическая погрешность положения характерной точки (Мт), м	Описание <sup>7</sup> обозначения точки (при наличии)
	Х	У			
1	2	3	4	5	6
3337	448585.67	2258473.02	Картометрический метод	0.1	-
3338	448566.54	2258426.76	Картометрический метод	0.1	-
3339	448543.41	2258415.42	Картометрический метод	0.1	-
3340	448500.25	2258406.21	Картометрический метод	0.1	-
3314	448467.81	2258399.10	Картометрический метод	0.1	-
3341	449166.38	2259196.12	Картометрический метод	0.1	-
3342	449180.19	2259247.74	Картометрический метод	0.1	-
3343	449165.73	2259258.09	Картометрический метод	0.1	-
3344	449205.19	2259253.29	Картометрический метод	0.1	-
3345	449218.55	2259308.10	Картометрический метод	0.1	-
3346	449165.73	2259310.02	Картометрический метод	0.1	-
3347	449166.37	2259343.48	Картометрический метод	0.1	-
3348	449232.57	2259364.83	Картометрический метод	0.1	-
3349	449239.10	2259366.93	Картометрический метод	0.1	-
3350	449242.55	2259356.19	Картометрический метод	0.1	-
3351	449254.41	2259319.32	Картометрический метод	0.1	-
3352	449276.79	2259326.55	Картометрический метод	0.1	-
3353	449330.56	2259343.86	Картометрический метод	0.1	-
3354	449329.55	2259347.01	Картометрический метод	0.1	-
3355	449315.24	2259391.44	Картометрический метод	0.1	-
3356	449402.60	2259419.61	Картометрический метод	0.1	-
3357	449406.51	2259420.87	Картометрический метод	0.1	-
3358	449407.75	2259421.29	Картометрический метод	0.1	-
3359	449411.67	2259422.55	Картометрический метод	0.1	-
3360	449441.71	2259432.24	Картометрический метод	0.1	-
3361	449439.56	2259422.67	Картометрический метод	0.1	-
3362	449415.37	2259404.31	Картометрический метод	0.1	-
3363	449205.31	2259231.96	Картометрический метод	0.1	-
3364	449167.62	2259197.27	Картометрический метод	0.1	-
3365	449167.51	2259197.16	Картометрический метод	0.1	-
3341	449166.38	2259196.12	Картометрический метод	0.1	-
3366	450983.62	2259327.06	Картометрический метод	0.1	-
3367	450969.62	2259331.38	Картометрический метод	0.1	-
3368	450749.18	2259402.75	Картометрический метод	0.1	-
3369	450740.03	2259405.69	Картометрический метод	0.1	-
3370	450739.63	2259405.84	Картометрический метод	0.1	-
3371	450719.44	2259412.38	Картометрический метод	0.1	-
3372	450448.72	2259499.98	Картометрический метод	0.1	-
3373	450439.61	2259513.05	Картометрический метод	0.1	-
3374	450448.85	2259510.99	Картометрический метод	0.1	-
3375	450511.67	2259488.22	Картометрический метод	0.1	-
3376	450719.73	2259416.61	Картометрический метод	0.1	-
3377	450720.66	2259416.28	Картометрический метод	0.1	-
3378	450740.36	2259410.34	Картометрический метод	0.1	-
3379	450740.68	2259410.25	Картометрический метод	0.1	-
3380	450750.35	2259407.34	Картометрический метод	0.1	-
3381	450775.87	2259399.63	Картометрический метод	0.1	-
3382	450836.89	2259380.55	Картометрический метод	0.1	-
3383	450885.99	2259369.09	Картометрический метод	0.1	-
3384	450905.49	2259364.53	Картометрический метод	0.1	-
3385	450924.30	2259358.23	Картометрический метод	0.1	-
3386	450968.03	2259343.62	Картометрический метод	0.1	-
3387	450982.11	2259333.27	Картометрический метод	0.1	-
3366	450983.62	2259327.06	Картометрический метод	0.1	-
3388	448884.35	2257921.83	Картометрический метод	0.1	-
3389	448885.85	2257939.53	Картометрический метод	0.1	-
3390	448890.30	2257982.58	Картометрический метод	0.1	-
3391	448894.97	2258018.37	Картометрический метод	0.1	-
3392	448900.43	2258106.42	Картометрический метод	0.1	-
3393	448906.20	2258151.48	Картометрический метод	0.1	-
3394	448919.66	2258236.65	Картометрический метод	0.1	-
3395	448927.55	2258292.90	Картометрический метод	0.1	-
3396	448947.12	2258425.89	Картометрический метод	0.1	-
3397	448953.41	2258460.24	Картометрический метод	0.1	-
3398	448965.47	2258428.80	Картометрический метод	0.1	-
3399	449016.62	2258344.95	Картометрический метод	0.1	-
3400	449062.10	2258286.48	Картометрический метод	0.1	-
3401	449051.56	2258271.30	Картометрический метод	0.1	-
3402	449036.85	2258231.10	Картометрический метод	0.1	-
3403	449006.38	2258153.13	Картометрический метод	0.1	-
3404	448914.99	2257972.77	Картометрический метод	0.1	-
3388	448884.35	2257921.83	Картометрический метод	0.1	-
3405	442654.45	2260590.66	Картометрический метод	0.1	-
3406	442654.43	2260590.69	Картометрический метод	0.1	-
3407	442649.61	2260599.48	Картометрический метод	0.1	-
3408	442642.11	2260613.01	Картометрический метод	0.1	-

Сведения о местоположении границ объекта <sup>5</sup>					
1. Система координат: МСК-63					
2. Сведения о характерных точках границ объекта					
Обозначение характерных точек границ	Координаты, м		Метод определения координат характерной точки <sup>6</sup>	Средняя квадратическая погрешность положения характерной точки (Мт), м	Описание <sup>7</sup> обозначения точки (при наличии)
	Х	У			
1	2	3	4	5	6
3409	442642.07	2260613.08	Картометрический метод	0.1	-
3410	442641.82	2260618.14	Картометрический метод	0.1	-
3411	442639.36	2260617.99	Картометрический метод	0.1	-
3412	442639.34	2260618.02	Картометрический метод	0.1	-
3413	442639.33	2260618.04	Картометрический метод	0.1	-
3414	442638.08	2260620.26	Картометрический метод	0.1	-
3415	442638.07	2260620.27	Картометрический метод	0.1	-
3416	442638.04	2260620.32	Картометрический метод	0.1	-
3417	442654.81	2260620.96	Картометрический метод	0.1	-
3418	442654.81	2260620.93	Картометрический метод	0.1	-
3419	442654.81	2260620.89	Картометрический метод	0.1	-
3405	442654.45	2260590.66	Картометрический метод	0.1	-
3420	450305.03	2258630.94	Картометрический метод	0.1	-
3421	450306.81	2258639.73	Картометрический метод	0.1	-
3422	450331.05	2258715.33	Картометрический метод	0.1	-
3423	450366.30	2258794.29	Картометрический метод	0.1	-
3424	450387.64	2258772.60	Картометрический метод	0.1	-
3425	450434.36	2258753.04	Картометрический метод	0.1	-
3426	450407.44	2258698.20	Картометрический метод	0.1	-
3427	450395.19	2258689.56	Картометрический метод	0.1	-
3428	450396.88	2258707.23	Картометрический метод	0.1	-
3429	450373.97	2258724.45	Картометрический метод	0.1	-
3430	450348.94	2258719.80	Картометрический метод	0.1	-
3431	450334.71	2258711.79	Картометрический метод	0.1	-
3432	450317.26	2258638.62	Картометрический метод	0.1	-
3433	450321.56	2258636.97	Картометрический метод	0.1	-
3434	450321.50	2258636.94	Картометрический метод	0.1	-
3420	450305.03	2258630.94	Картометрический метод	0.1	-
3435	448957.45	2257817.88	Картометрический метод	0.1	-
3436	448883.07	2257906.86	Картометрический метод	0.1	-
3437	448883.75	2257914.87	Картометрический метод	0.1	-
3438	448917.64	2257971.36	Картометрический метод	0.1	-
3439	449009.28	2258151.81	Картометрический метод	0.1	-
3440	449037.07	2258223.42	Картометрический метод	0.1	-
3441	449038.51	2258190.39	Картометрический метод	0.1	-
3442	449055.54	2258108.43	Картометрический метод	0.1	-
3443	449061.43	2258064.96	Картометрический метод	0.1	-
3444	449061.53	2257998.03	Картометрический метод	0.1	-
3445	449054.20	2257949.76	Картометрический метод	0.1	-
3446	449041.74	2257908.63	Картометрический метод	0.1	-
3447	449054.18	2257841.46	Картометрический метод	0.1	-
3448	449054.16	2257841.46	Картометрический метод	0.1	-
3449	449042.75	2257851.78	Картометрический метод	0.1	-
3435	448957.45	2257817.88	Картометрический метод	0.1	-
3450	446818.88	2257616.54	Картометрический метод	0.1	-
3451	446782.90	2257621.44	Картометрический метод	0.1	-
3452	446782.86	2257621.45	Картометрический метод	0.1	-
3453	446787.97	2257630.37	Картометрический метод	0.1	-
3454	446819.86	2257622.52	Картометрический метод	0.1	-
3455	446820.10	2257623.49	Картометрический метод	0.1	-
3456	446788.43	2257631.27	Картометрический метод	0.1	-
3457	446803.54	2257664.34	Картометрический метод	0.1	-
3458	446803.57	2257664.34	Картометрический метод	0.1	-
3459	446803.58	2257664.34	Картометрический метод	0.1	-
3460	446840.02	2257664.09	Картометрический метод	0.1	-
3461	446840.09	2257664.09	Картометрический метод	0.1	-
3462	446839.09	2257660.88	Картометрический метод	0.1	-
3463	446827.40	2257630.90	Картометрический метод	0.1	-
3464	446818.92	2257616.54	Картометрический метод	0.1	-
3450	446818.88	2257616.54	Картометрический метод	0.1	-
3465	446686.48	2257441.26	Картометрический метод	0.1	-
3466	446669.82	2257448.22	Картометрический метод	0.1	-
3467	446669.83	2257448.23	Картометрический метод	0.1	-
3468	446673.18	2257457.31	Картометрический метод	0.1	-
3469	446675.37	2257456.29	Картометрический метод	0.1	-
3470	446675.88	2257456.08	Картометрический метод	0.1	-
3471	446676.03	2257456.53	Картометрический метод	0.1	-
3472	446676.05	2257456.53	Картометрический метод	0.1	-
3473	446698.10	2257508.10	Картометрический метод	0.1	-
3474	446708.05	2257501.26	Картометрический метод	0.1	-
3475	446708.10	2257501.23	Картометрический метод	0.1	-
3476	446708.18	2257501.18	Картометрический метод	0.1	-
3477	446686.52	2257441.37	Картометрический метод	0.1	-
3465	446686.48	2257441.26	Картометрический метод	0.1	-
3478	450443.91	2259501.55	Картометрический метод	0.1	-

Сведения о местоположении границ объекта <sup>5</sup>					
1. Система координат: МСК-63					
2. Сведения о характерных точках границ объекта					
Обозначение характерных точек границ	Координаты, м		Метод определения координат характерной точки <sup>6</sup>	Средняя квадратическая погрешность положения характерной точки (Мт), м	Описание <sup>7</sup> обозначения точки (при наличии)
	Х	У			
1	2	3	4	5	6
3479	450431.73	2259505.47	Картометрический метод	0.1	-
3480	450420.27	2259509.19	Картометрический метод	0.1	-
3481	450417.82	2259510.00	Картометрический метод	0.1	-
3482	450408.07	2259513.15	Картометрический метод	0.1	-
3483	450359.75	2259528.81	Картометрический метод	0.1	-
3484	450358.41	2259530.52	Картометрический метод	0.1	-
3485	450399.43	2259524.52	Картометрический метод	0.1	-
3486	450401.78	2259528.21	Картометрический метод	0.1	-
3487	450402.16	2259528.82	Картометрический метод	0.1	-
3488	450426.24	2259566.76	Картометрический метод	0.1	-
3489	450432.92	2259517.62	Картометрический метод	0.1	-
3478	450443.91	2259501.55	Картометрический метод	0.1	-
3490	447638.70	2257742.43	Картометрический метод	0.1	-
3491	447634.37	2257772.61	Картометрический метод	0.1	-
3492	447590.10	2257769.73	Картометрический метод	0.1	-
3493	447586.79	2257760.31	Картометрический метод	0.1	-
3494	447571.31	2257781.10	Картометрический метод	0.1	-
3495	447625.77	2257795.44	Картометрический метод	0.1	-
3496	447662.48	2257778.40	Картометрический метод	0.1	-
3497	447689.14	2257770.75	Картометрический метод	0.1	-
3498	447737.50	2257768.35	Картометрический метод	0.1	-
3499	447688.81	2257756.38	Картометрический метод	0.1	-
3500	447653.56	2257747.17	Картометрический метод	0.1	-
3490	447638.70	2257742.43	Картометрический метод	0.1	-
3501	448535.42	2258274.00	Картометрический метод	0.1	-
3502	448506.94	2258305.35	Картометрический метод	0.1	-
3503	448479.81	2258354.28	Картометрический метод	0.1	-
3504	448468.57	2258393.97	Картометрический метод	0.1	-
3505	448502.36	2258400.21	Картометрический метод	0.1	-
3506	448549.18	2258408.55	Картометрический метод	0.1	-
3507	448566.27	2258419.41	Картометрический метод	0.1	-
3508	448559.61	2258383.86	Картометрический метод	0.1	-
3509	448533.37	2258327.04	Картометрический метод	0.1	-
3510	448534.28	2258302.32	Картометрический метод	0.1	-
3501	448535.42	2258274.00	Картометрический метод	0.1	-
3511	450183.94	2258256.21	Картометрический метод	0.1	-
3512	450152.36	2258303.70	Картометрический метод	0.1	-
3513	450118.00	2258344.74	Картометрический метод	0.1	-
3514	450102.21	2258369.64	Картометрический метод	0.1	-
3515	450076.06	2258416.11	Картометрический метод	0.1	-
3516	450109.20	2258406.60	Картометрический метод	0.1	-
3517	450159.15	2258402.10	Картометрический метод	0.1	-
3518	450220.31	2258415.12	Картометрический метод	0.1	-
3519	450231.87	2258419.23	Картометрический метод	0.1	-
3520	450210.18	2258363.28	Картометрический метод	0.1	-
3511	450183.94	2258256.21	Картометрический метод	0.1	-
3521	449770.11	2259610.21	Картометрический метод	0.1	-
3522	449829.45	2259633.60	Картометрический метод	0.1	-
3523	449885.16	2259644.49	Картометрический метод	0.1	-
3524	449937.99	2259643.14	Картометрический метод	0.1	-
3525	449971.79	2259638.46	Картометрический метод	0.1	-
3526	449982.00	2259636.39	Картометрический метод	0.1	-
3527	449871.24	2259635.04	Картометрический метод	0.1	-
3528	449857.10	2259631.86	Картометрический метод	0.1	-
3529	449799.50	2259618.90	Картометрический метод	0.1	-
3521	449770.11	2259610.21	Картометрический метод	0.1	-
3530	447978.15	2258798.97	Картометрический метод	0.1	-
3531	447995.10	2258813.94	Картометрический метод	0.1	-
3532	448014.35	2258819.07	Картометрический метод	0.1	-
3533	448066.28	2258818.83	Картометрический метод	0.1	-
3534	448092.08	2258806.68	Картометрический метод	0.1	-
3535	448092.07	2258806.68	Картометрический метод	0.1	-
3536	448058.54	2258814.06	Картометрический метод	0.1	-
3537	448002.94	2258807.76	Картометрический метод	0.1	-
3538	447978.29	2258799.03	Картометрический метод	0.1	-
3530	447978.15	2258798.97	Картометрический метод	0.1	-
3539	450393.53	2259363.92	Картометрический метод	0.1	-
3540	450393.54	2259363.93	Картометрический метод	0.1	-
3541	450407.32	2259403.74	Картометрический метод	0.1	-
3542	450425.48	2259442.11	Картометрический метод	0.1	-
3543	450441.66	2259454.98	Картометрический метод	0.1	-
3544	450445.48	2259453.70	Картометрический метод	0.1	-
3545	450457.24	2259449.75	Картометрический метод	0.1	-
3546	450464.58	2259365.65	Картометрический метод	0.1	-

Сведения о местоположении границ объекта <sup>5</sup>					
1. Система координат: МСК-63					
2. Сведения о характерных точках границ объекта					
Обозначение характерных точек границ	Координаты, м		Метод определения координат характерной точки <sup>6</sup>	Средняя квадратическая погрешность положения характерной точки (Мт), м	Описание <sup>7</sup> обозначения точки (при наличии)
	Х	У			
1	2	3	4	5	6
3539	450393.53	2259363.92	Картометрический метод	0.1	-
3547	446813.85	2257607.96	Картометрический метод	0.1	-
3548	446783.92	2257612.91	Картометрический метод	0.1	-
3549	446782.68	2257620.49	Картометрический метод	0.1	-
3550	446782.72	2257620.48	Картометрический метод	0.1	-
3551	446782.73	2257620.48	Картометрический метод	0.1	-
3552	446818.33	2257615.57	Картометрический метод	0.1	-
3553	446818.34	2257615.57	Картометрический метод	0.1	-
3547	446813.85	2257607.96	Картометрический метод	0.1	-
3554	450494.15	2259233.27	Картометрический метод	0.1	-
3555	450490.50	2259274.55	Картометрический метод	0.1	-
3556	450505.74	2259264.66	Картометрический метод	0.1	-
3557	450542.10	2259233.64	Картометрический метод	0.1	-
3558	450514.63	2259242.85	Картометрический метод	0.1	-
3559	450494.19	2259233.28	Картометрический метод	0.1	-
3554	450494.15	2259233.27	Картометрический метод	0.1	-
3560	450988.39	2259810.64	Картометрический метод	0.1	-
3561	450966.09	2259835.20	Картометрический метод	0.1	-
3562	450987.54	2259841.74	Картометрический метод	0.1	-
3563	450988.23	2259842.40	Картометрический метод	0.1	-
3564	450988.45	2259813.99	Картометрический метод	0.1	-
3560	450988.39	2259810.64	Картометрический метод	0.1	-
3565	447269.97	2258191.95	Картометрический метод	0.1	-
3566	447260.09	2258219.01	Картометрический метод	0.1	-
3567	447266.25	2258223.27	Картометрический метод	0.1	-
3568	447275.61	2258230.79	Картометрический метод	0.1	-
3569	447289.18	2258233.32	Картометрический метод	0.1	-
3565	447269.97	2258191.95	Картометрический метод	0.1	-
3570	446668.54	2257448.75	Картометрический метод	0.1	-
3571	446566.01	2257491.56	Картометрический метод	0.1	-
3572	446574.75	2257502.94	Картометрический метод	0.1	-
3573	446672.26	2257457.73	Картометрический метод	0.1	-
3574	446668.55	2257448.77	Картометрический метод	0.1	-
3570	446668.54	2257448.75	Картометрический метод	0.1	-
3575	443321.32	2260063.08	Картометрический метод	0.1	-
3576	443304.92	2260075.98	Картометрический метод	0.1	-
3577	443315.12	2260082.11	Картометрический метод	0.1	-
3578	443315.14	2260081.98	Картометрический метод	0.1	-
3575	443321.32	2260063.08	Картометрический метод	0.1	-
3579	450963.62	2259497.73	Картометрический метод	0.1	-
3580	450963.62	2259500.13	Картометрический метод	0.1	-
3581	450966.01	2259500.13	Картометрический метод	0.1	-
3582	450966.01	2259497.73	Картометрический метод	0.1	-
3579	450963.62	2259497.73	Картометрический метод	0.1	-
3583	448628.81	2257225.65	Картометрический метод	0.1	-
3584	448643.48	2257242.21	Картометрический метод	0.1	-
3585	448653.66	2257226.46	Картометрический метод	0.1	-
3586	448653.70	2257226.43	Картометрический метод	0.1	-
3583	448628.81	2257225.65	Картометрический метод	0.1	-
3587	449969.44	2259641.94	Картометрический метод	0.1	-
3588	449945.76	2259646.14	Картометрический метод	0.1	-
3589	449959.12	2259657.15	Картометрический метод	0.1	-
3587	449969.44	2259641.94	Картометрический метод	0.1	-
3590	448489.43	2257307.94	Картометрический метод	0.1	-
3591	448464.13	2257317.39	Картометрический метод	0.1	-
3592	448485.06	2257315.17	Картометрический метод	0.1	-
3590	448489.43	2257307.94	Картометрический метод	0.1	-
3593	452512.34	2250272.35	Картометрический метод	0.1	-
3594	452591.77	2250431.52	Картометрический метод	0.1	-
3595	452419.39	2250435.81	Картометрический метод	0.1	-
3596	452418.12	2250404.48	Картометрический метод	0.1	-
3597	452005.57	2250413.16	Картометрический метод	0.1	-
3598	451981.54	2250414.82	Картометрический метод	0.1	-
3599	451943.27	2250420.62	Картометрический метод	0.1	-
3600	451910.70	2250427.80	Картометрический метод	0.1	-
3601	451882.18	2250438.22	Картометрический метод	0.1	-
3602	451844.00	2250454.74	Картометрический метод	0.1	-
3603	451817.41	2250470.71	Картометрический метод	0.1	-
3604	451783.87	2250496.15	Картометрический метод	0.1	-



Сведения о местоположении границ объекта <sup>5</sup>					
1. Система координат: МСК-63					
2. Сведения о характерных точках границ объекта					
Обозначение характерных точек границ	Координаты, м		Метод определения координат характерной точки <sup>6</sup>	Средняя квадратическая погрешность положения характерной точки (Мт), м	Описание <sup>7</sup> обозначения точки (при наличии)
	Х	У			
1	2	3	4	5	6
3605	451756.16	2250519.73	Картометрический метод	0.1	-
3606	451729.93	2250544.70	Картометрический метод	0.1	-
3607	451189.87	2251026.25	Картометрический метод	0.1	-
3608	451206.35	2251045.04	Картометрический метод	0.1	-
3609	450902.48	2251312.12	Картометрический метод	0.1	-
3610	450863.31	2251347.14	Картометрический метод	0.1	-
3611	450830.75	2251381.94	Картометрический метод	0.1	-
3612	450820.46	2251394.80	Картометрический метод	0.1	-
3613	450807.94	2251411.30	Картометрический метод	0.1	-
3614	450792.87	2251432.86	Картометрический метод	0.1	-
3615	450777.38	2251459.64	Картометрический метод	0.1	-
3616	450753.71	2251497.79	Картометрический метод	0.1	-
3617	450374.27	2252094.85	Картометрический метод	0.1	-
3618	450332.78	2252067.77	Картометрический метод	0.1	-
3619	450236.34	2252220.94	Картометрический метод	0.1	-
3620	450208.37	2252256.90	Картометрический метод	0.1	-
3621	450179.35	2252289.37	Картометрический метод	0.1	-
3622	450126.89	2252327.52	Картометрический метод	0.1	-
3623	450025.39	2252381.53	Картометрический метод	0.1	-
3624	449948.34	2252414.83	Картометрический метод	0.1	-
3625	449911.31	2252426.49	Картометрический метод	0.1	-
3626	449877.06	2252432.64	Картометрический метод	0.1	-
3627	449386.79	2252482.82	Картометрический метод	0.1	-
3628	449345.95	2252490.03	Картометрический метод	0.1	-
3629	449310.53	2252500.66	Картометрический метод	0.1	-
3630	449276.60	2252514.94	Картометрический метод	0.1	-
3631	449236.15	2252536.38	Картометрический метод	0.1	-
3632	449159.06	2252581.63	Картометрический метод	0.1	-
3633	449088.55	2252616.88	Картометрический метод	0.1	-
3634	449040.99	2252634.72	Картометрический метод	0.1	-
3635	449001.10	2252647.35	Картометрический метод	0.1	-
3636	448954.36	2252657.23	Картометрический метод	0.1	-
3637	448920.02	2252663.17	Картометрический метод	0.1	-
3638	448880.59	2252667.18	Картометрический метод	0.1	-
3639	448733.40	2252669.08	Картометрический метод	0.1	-
3640	448690.76	2252673.89	Картометрический метод	0.1	-
3641	448666.92	2252678.95	Картометрический метод	0.1	-
3642	448673.75	2252713.04	Картометрический метод	0.1	-
3643	448700.55	2252729.49	Картометрический метод	0.1	-
3644	448782.39	2252811.67	Картометрический метод	0.1	-
3645	448821.41	2252862.05	Картометрический метод	0.1	-
3646	448848.89	2252926.09	Картометрический метод	0.1	-
3647	448856.54	2252981.24	Картометрический метод	0.1	-
3648	448670.30	2253606.82	Картометрический метод	0.1	-
3649	448654.51	2253668.09	Картометрический метод	0.1	-
3650	448653.80	2253673.56	Картометрический метод	0.1	-
3651	448637.50	2253667.46	Картометрический метод	0.1	-
3652	448637.83	2253664.87	Картометрический метод	0.1	-
3653	448653.96	2253602.05	Картометрический метод	0.1	-
3654	448839.32	2252980.13	Картометрический метод	0.1	-
3655	448832.43	2252930.77	Картометрический метод	0.1	-
3656	448806.75	2252870.71	Картометрический метод	0.1	-
3657	448769.70	2252823.01	Картометрический метод	0.1	-
3658	448690.10	2252742.95	Картометрический метод	0.1	-
3659	448658.74	2252723.71	Картометрический метод	0.1	-
3660	448650.50	2252683.41	Картометрический метод	0.1	-
3661	448645.83	2252684.98	Картометрический метод	0.1	-
3662	448625.94	2252691.66	Картометрический метод	0.1	-
3663	448587.77	2252707.98	Картометрический метод	0.1	-
3664	448537.03	2252733.86	Картометрический метод	0.1	-
3665	448561.44	2252777.50	Картометрический метод	0.1	-
3666	448073.27	2253055.73	Картометрический метод	0.1	-
3667	448015.13	2253082.28	Картометрический метод	0.1	-
3668	447967.28	2253098.24	Картометрический метод	0.1	-
3669	447913.81	2253109.53	Картометрический метод	0.1	-
3670	447864.50	2253114.15	Картометрический метод	0.1	-
3671	447802.30	2253112.69	Картометрический метод	0.1	-
3672	447749.74	2253106.03	Картометрический метод	0.1	-
3673	447705.77	2253096.00	Картометрический метод	0.1	-
3674	447653.52	2253077.60	Картометрический метод	0.1	-
3675	447603.96	2253055.07	Картометрический метод	0.1	-
3676	447552.33	2253022.54	Картометрический метод	0.1	-
3677	446887.33	2252574.55	Картометрический метод	0.1	-
3678	446848.07	2252550.66	Картометрический метод	0.1	-
3679	446816.87	2252535.55	Картометрический метод	0.1	-
3680	446768.22	2252520.22	Картометрический метод	0.1	-
3681	446728.46	2252513.10	Картометрический метод	0.1	-
3682	446397.87	2252499.51	Картометрический метод	0.1	-
3683	446397.45	2252505.12	Картометрический метод	0.1	-
3684	446038.52	2252491.16	Картометрический метод	0.1	-

Сведения о местоположении границ объекта <sup>5</sup>					
1. Система координат: МСК-63					
2. Сведения о характерных точках границ объекта					
Обозначение характерных точек границ	Координаты, м		Метод определения координат характерной точки <sup>6</sup>	Средняя квадратическая погрешность положения характерной точки (Мт), м	Описание <sup>7</sup> обозначения точки (при наличии)
	Х	У			
1	2	3	4	5	6
3685	446038.47	2252491.15	Картометрический метод	0.1	-
3686	445979.20	2252494.54	Картометрический метод	0.1	-
3687	445944.06	2252501.74	Картометрический метод	0.1	-
3688	445455.54	2252652.87	Картометрический метод	0.1	-
3689	445451.81	2252636.66	Картометрический метод	0.1	-
3690	445409.25	2252648.32	Картометрический метод	0.1	-
3691	445351.54	2252660.84	Картометрический метод	0.1	-
3692	445320.15	2252665.22	Картометрический метод	0.1	-
3693	444899.69	2252708.94	Картометрический метод	0.1	-
3694	444843.44	2252708.94	Картометрический метод	0.1	-
3695	444804.57	2252706.01	Картометрический метод	0.1	-
3696	444763.21	2252700.20	Картометрический метод	0.1	-
3697	444693.93	2252685.11	Картометрический метод	0.1	-
3698	444624.79	2252665.25	Картометрический метод	0.1	-
3699	444572.52	2252638.30	Картометрический метод	0.1	-
3700	444523.74	2252602.90	Картометрический метод	0.1	-
3701	444445.83	2252525.00	Картометрический метод	0.1	-
3702	444427.94	2252542.46	Картометрический метод	0.1	-
3703	444307.50	2252415.55	Картометрический метод	0.1	-
3704	444444.22	2252305.93	Картометрический метод	0.1	-
3705	444553.28	2252420.30	Картометрический метод	0.1	-
3706	444625.38	2252488.61	Картометрический метод	0.1	-
3707	444659.25	2252510.63	Картометрический метод	0.1	-
3708	444690.15	2252525.44	Картометрический метод	0.1	-
3709	444690.31	2252525.50	Картометрический метод	0.1	-
3710	444730.64	2252539.60	Картометрический метод	0.1	-
3711	444789.63	2252552.44	Картометрический метод	0.1	-
3712	444820.66	2252556.79	Картометрический метод	0.1	-
3713	444849.10	2252558.94	Картометрический метод	0.1	-
3714	444891.91	2252558.94	Картометрический метод	0.1	-
3715	445302.03	2252516.30	Картометрический метод	0.1	-
3716	445325.25	2252513.07	Картометрический метод	0.1	-
3717	445372.94	2252502.72	Картометрический метод	0.1	-
3718	445883.78	2252358.39	Картометрический метод	0.1	-
3719	445933.31	2252345.32	Картометрический метод	0.1	-
3720	445982.11	2252336.93	Картометрический метод	0.1	-
3721	446040.85	2252334.74	Картометрический метод	0.1	-
3722	446744.88	2252363.64	Картометрический метод	0.1	-
3723	446804.17	2252374.28	Картометрический метод	0.1	-
3724	446872.36	2252395.78	Картометрический метод	0.1	-
3725	446919.90	2252418.77	Картометрический метод	0.1	-
3726	446968.26	2252448.22	Картометрический метод	0.1	-
3727	447634.22	2252896.86	Картометрический метод	0.1	-
3728	447675.31	2252922.75	Картометрический метод	0.1	-
3729	447709.57	2252938.31	Картометрический метод	0.1	-
3730	447747.49	2252951.66	Картометрический метод	0.1	-
3731	447775.91	2252958.15	Картометрический метод	0.1	-
3732	447813.52	2252962.91	Картометрический метод	0.1	-
3733	447859.26	2252963.99	Картометрический метод	0.1	-
3734	447891.25	2252960.99	Картометрический метод	0.1	-
3735	447927.93	2252953.25	Картометрический метод	0.1	-
3736	447960.10	2252942.52	Картометрический метод	0.1	-
3737	448004.83	2252922.08	Картометрический метод	0.1	-
3738	448488.21	2252646.59	Картометрический метод	0.1	-
3739	448544.06	2252615.94	Картометрический метод	0.1	-
3740	448600.98	2252593.27	Картометрический метод	0.1	-
3741	448584.21	2252578.37	Картометрический метод	0.1	-
3742	448347.95	2252368.34	Картометрический метод	0.1	-
3743	448214.07	2252245.91	Картометрический метод	0.1	-
3744	447503.76	2251535.15	Картометрический метод	0.1	-
3745	447475.18	2251516.69	Картометрический метод	0.1	-
3746	447448.38	2251518.81	Картометрический метод	0.1	-
3747	447078.44	2251643.12	Картометрический метод	0.1	-
3748	447042.61	2251643.93	Картометрический метод	0.1	-
3749	447024.57	2251639.99	Картометрический метод	0.1	-
3750	447058.76	2251626.83	Картометрический метод	0.1	-
3751	447076.65	2251625.89	Картометрический метод	0.1	-
3752	447444.82	2251502.13	Картометрический метод	0.1	-
3753	447479.52	2251499.36	Картометрический метод	0.1	-
3754	447514.53	2251521.81	Картометрический метод	0.1	-
3755	448225.98	2252233.68	Картометрический метод	0.1	-
3756	448359.62	2252355.99	Картометрический метод	0.1	-
3757	448606.34	2252575.22	Картометрический метод	0.1	-
3758	448613.04	2252581.16	Картометрический метод	0.1	-
3759	448618.65	2252587.71	Картометрический метод	0.1	-
3760	448619.45	2252587.52	Картометрический метод	0.1	-
3761	448630.94	2252584.74	Картометрический метод	0.1	-
3762	448672.86	2252575.90	Картометрический метод	0.1	-
3763	448727.14	2252569.15	Картометрический метод	0.1	-
3764	448756.32	2252568.78	Картометрический метод	0.1	-

Сведения о местоположении границ объекта <sup>5</sup>					
1. Система координат: МСК-63					
2. Сведения о характерных точках границ объекта					
Обозначение характерных точек границ	Координаты, м		Метод определения координат характерной точки <sup>6</sup>	Средняя квадратическая погрешность положения характерной точки (Мт), м	Описание <sup>7</sup> обозначения точки (при наличии)
	Х	У			
1	2	3	4	5	6
3765	448874.87	2252567.23	Картометрический метод	0.1	-
3766	448906.42	2252564.04	Картометрический метод	0.1	-
3767	448935.50	2252558.99	Картометрический метод	0.1	-
3768	448975.61	2252550.53	Картометрический метод	0.1	-
3769	449008.32	2252540.17	Картометрический метод	0.1	-
3770	449048.52	2252525.08	Картометрический метод	0.1	-
3771	449111.34	2252493.69	Картометрический метод	0.1	-
3772	449187.40	2252449.05	Картометрический метод	0.1	-
3773	449191.15	2252447.07	Картометрический метод	0.1	-
3774	449233.69	2252424.50	Картометрический метод	0.1	-
3775	449276.66	2252406.41	Картометрический метод	0.1	-
3776	449322.82	2252392.57	Картометрический метод	0.1	-
3777	449373.00	2252383.71	Картометрический метод	0.1	-
3778	449499.20	2252370.80	Картометрический метод	0.1	-
3779	449863.09	2252333.56	Картометрический метод	0.1	-
3780	449887.34	2252329.20	Картометрический метод	0.1	-
3781	449913.40	2252320.99	Картометрический метод	0.1	-
3782	449981.99	2252291.35	Картометрический метод	0.1	-
3783	450073.74	2252242.54	Картометрический метод	0.1	-
3784	450111.90	2252214.77	Картометрический метод	0.1	-
3785	450131.54	2252192.81	Картометрический метод	0.1	-
3786	450154.31	2252163.53	Картометрический метод	0.1	-
3787	450626.64	2251418.07	Картометрический метод	0.1	-
3788	450648.69	2251382.54	Картометрический метод	0.1	-
3789	450666.23	2251352.17	Картометрический метод	0.1	-
3790	450686.71	2251322.94	Картометрический метод	0.1	-
3791	450702.13	2251302.60	Картометрический метод	0.1	-
3792	450717.24	2251283.71	Картометрический метод	0.1	-
3793	450758.34	2251239.77	Картометрический метод	0.1	-
3794	450802.99	2251199.86	Картометрический метод	0.1	-
3795	451645.14	2250452.85	Картометрический метод	0.1	-
3796	451672.48	2250426.80	Картометрический метод	0.1	-
3797	451705.52	2250398.68	Картометрический метод	0.1	-
3798	451747.27	2250367.00	Картометрический метод	0.1	-
3799	451786.76	2250343.31	Картометрический метод	0.1	-
3800	451835.87	2250322.07	Картометрический метод	0.1	-
3801	451869.47	2250309.66	Картометрический метод	0.1	-
3802	451877.10	2250332.52	Картометрический метод	0.1	-
3803	451925.01	2250322.25	Картометрический метод	0.1	-
3804	451970.56	2250315.35	Картометрический метод	0.1	-
3805	452001.14	2250313.21	Картометрический метод	0.1	-
3806	452401.33	2250305.58	Картометрический метод	0.1	-
3807	452400.57	2250279.37	Картометрический метод	0.1	-
3808	452400.47	2250275.59	Картометрический метод	0.1	-
3809	452416.88	2250274.96	Картометрический метод	0.1	-
3593	452512.34	2250272.35	Картометрический метод	0.1	-
3810	447035.30	2261923.86	Картометрический метод	0.1	-
3811	447043.00	2261941.23	Картометрический метод	0.1	-
3812	447038.44	2261943.12	Картометрический метод	0.1	-
3813	447002.14	2261953.02	Картометрический метод	0.1	-
3814	446982.59	2261956.23	Картометрический метод	0.1	-
3815	446863.91	2261965.41	Картометрический метод	0.1	-
3816	446785.10	2261971.53	Картометрический метод	0.1	-
3817	446724.86	2261976.42	Картометрический метод	0.1	-
3818	446692.35	2261979.03	Картометрический метод	0.1	-
3819	446673.56	2261982.21	Картометрический метод	0.1	-
3820	446639.00	2261992.59	Картометрический метод	0.1	-
3821	446609.30	2262005.49	Картометрический метод	0.1	-
3822	446574.96	2262024.09	Картометрический метод	0.1	-
3823	446559.92	2262039.84	Картометрический метод	0.1	-
3824	446547.51	2262057.00	Картометрический метод	0.1	-
3825	446537.60	2262072.78	Картометрический метод	0.1	-
3826	446528.50	2262093.54	Картометрический метод	0.1	-
3827	446520.47	2262119.40	Картометрический метод	0.1	-
3828	446515.75	2262154.17	Картометрический метод	0.1	-
3829	446516.31	2262211.95	Картометрический метод	0.1	-
3830	446521.69	2262499.86	Картометрический метод	0.1	-
3831	446525.55	2262681.57	Картометрический метод	0.1	-
3832	446534.89	2263049.37	Картометрический метод	0.1	-
3833	446539.20	2263212.06	Картометрический метод	0.1	-
3834	446538.05	2263243.38	Картометрический метод	0.1	-
3835	446534.06	2263279.83	Картометрический метод	0.1	-
3836	446527.80	2263320.18	Картометрический метод	0.1	-
3837	446520.35	2263351.23	Картометрический метод	0.1	-
3838	446504.06	2263400.46	Картометрический метод	0.1	-
3839	446480.85	2263454.40	Картометрический метод	0.1	-
3840	446456.50	2263499.04	Картометрический метод	0.1	-
3841	446430.80	2263542.12	Картометрический метод	0.1	-
3842	446409.70	2263569.99	Картометрический метод	0.1	-

Сведения о местоположении границ объекта <sup>5</sup>					
1. Система координат: МСК-63					
2. Сведения о характерных точках границ объекта					
Обозначение характерных точек границ	Координаты, м		Метод определения координат характерной точки <sup>6</sup>	Средняя квадратическая погрешность положения характерной точки (Мт), м	Описание <sup>7</sup> обозначения точки (при наличии)
	Х	У			
1	2	3	4	5	6
3843	446387.70	2263596.45	Картометрический метод	0.1	-
3844	446367.11	2263620.48	Картометрический метод	0.1	-
3845	446344.14	2263642.74	Картометрический метод	0.1	-
3846	446327.30	2263657.20	Картометрический метод	0.1	-
3847	446287.39	2263688.85	Картометрический метод	0.1	-
3848	446189.19	2263765.95	Картометрический метод	0.1	-
3849	445924.63	2263973.58	Картометрический метод	0.1	-
3850	445564.59	2264258.91	Картометрический метод	0.1	-
3851	445389.29	2264395.32	Картометрический метод	0.1	-
3852	445358.84	2264418.78	Картометрический метод	0.1	-
3853	445292.24	2264467.59	Картометрический метод	0.1	-
3854	445242.24	2264516.46	Картометрический метод	0.1	-
3855	445213.25	2264551.74	Картометрический метод	0.1	-
3856	445196.54	2264577.60	Картометрический метод	0.1	-
3857	445181.68	2264604.93	Картометрический метод	0.1	-
3858	445169.94	2264633.43	Картометрический метод	0.1	-
3859	445113.56	2264886.09	Картометрический метод	0.1	-
3860	445108.26	2264931.48	Картометрический метод	0.1	-
3861	445107.45	2264971.11	Картометрический метод	0.1	-
3862	445109.66	2265000.09	Картометрический метод	0.1	-
3863	445109.66	2265000.99	Картометрический метод	0.1	-
3864	445157.43	2265202.92	Картометрический метод	0.1	-
3865	445148.04	2265205.70	Картометрический метод	0.1	-
3866	445139.29	2265208.23	Картометрический метод	0.1	-
3867	445139.23	2265208.01	Картометрический метод	0.1	-
3868	445090.91	2265004.26	Картометрический метод	0.1	-
3869	445090.61	2264999.91	Картометрический метод	0.1	-
3870	445088.46	2264972.13	Картометрический метод	0.1	-
3871	445089.25	2264930.61	Картометрический метод	0.1	-
3872	445094.91	2264882.40	Картометрический метод	0.1	-
3873	445151.54	2264628.48	Картометрический метод	0.1	-
3874	445164.35	2264597.22	Картометрический метод	0.1	-
3875	445180.49	2264568.09	Картометрический метод	0.1	-
3876	445197.59	2264540.97	Картометрический метод	0.1	-
3877	445228.59	2264503.23	Картометрический метод	0.1	-
3878	445280.49	2264452.65	Картометрический метод	0.1	-
3879	445347.56	2264403.54	Картометрический метод	0.1	-
3880	445377.64	2264380.26	Картометрический метод	0.1	-
3881	445552.85	2264243.94	Картометрический метод	0.1	-
3882	445912.80	2263958.70	Картометрический метод	0.1	-
3883	446174.54	2263753.29	Картометрический метод	0.1	-
3884	446275.61	2263673.97	Картометрический метод	0.1	-
3885	446315.36	2263642.44	Картометрический метод	0.1	-
3886	446331.17	2263628.79	Картометрический метод	0.1	-
3887	446331.19	2263628.82	Картометрический метод	0.1	-
3888	446353.61	2263607.10	Картометрический метод	0.1	-
3889	446373.19	2263584.21	Картометрический метод	0.1	-
3890	446394.90	2263558.08	Картометрический метод	0.1	-
3891	446415.31	2263531.08	Картометрический метод	0.1	-
3892	446439.94	2263489.77	Картометрический метод	0.1	-
3893	446464.25	2263445.07	Картометрический метод	0.1	-
3894	446486.46	2263393.32	Картометрический метод	0.1	-
3895	446502.19	2263345.68	Картометрический метод	0.1	-
3896	446508.96	2263316.76	Картометрический метод	0.1	-
3897	446515.25	2263277.13	Картометрический метод	0.1	-
3898	446519.04	2263242.54	Картометрический метод	0.1	-
3899	446520.19	2263211.70	Картометрический метод	0.1	-
3900	446515.91	2263049.82	Картометрический метод	0.1	-
3901	446506.55	2262681.96	Картометрический метод	0.1	-
3902	446502.76	2262500.19	Картометрический метод	0.1	-
3903	446497.35	2262212.22	Картометрический метод	0.1	-
3904	446496.75	2262153.66	Картометрический метод	0.1	-
3905	446501.75	2262116.01	Картометрический метод	0.1	-
3906	446510.50	2262087.42	Картометрический метод	0.1	-
3907	446520.45	2262064.50	Картометрический метод	0.1	-
3908	446531.60	2262046.65	Картометрический метод	0.1	-
3909	446544.86	2262028.14	Картометрический метод	0.1	-
3910	446562.25	2262009.84	Картометрический метод	0.1	-
3911	446564.61	2262008.04	Картометрический метод	0.1	-
3912	446601.35	2261988.27	Картометрический метод	0.1	-
3913	446631.92	2261974.95	Картометрический метод	0.1	-
3914	446668.65	2261963.85	Картометрический метод	0.1	-
3915	446689.56	2261960.22	Картометрический метод	0.1	-
3916	446724.47	2261957.37	Картометрический метод	0.1	-
3917	446783.60	2261952.57	Картометрический метод	0.1	-
3918	446862.45	2261946.45	Картометрический метод	0.1	-
3919	446981.30	2261937.51	Картометрический метод	0.1	-
3920	446998.35	2261934.42	Картометрический метод	0.1	-
3921	447032.75	2261925.03	Картометрический метод	0.1	-
3810	447035.30	2261923.86	Картометрический метод	0.1	-



Сведения о местоположении границ объекта <sup>5</sup>					
1. Система координат: МСК-63					
2. Сведения о характерных точках границ объекта					
Обозначение характерных точек границ	Координаты, м		Метод определения координат характерной точки <sup>6</sup>	Средняя квадратическая погрешность положения характерной точки (Мт), м	Описание <sup>7</sup> обозначения точки (при наличии)
	Х	У			
1	2	3	4	5	6
3922	448856.42	2257687.14	Картометрический метод	0.1	-
3923	448931.97	2257696.77	Картометрический метод	0.1	-
3924	449050.49	2257718.46	Картометрический метод	0.1	-
3925	449076.69	2257725.36	Картометрический метод	0.1	-
3926	449091.90	2257731.78	Картометрический метод	0.1	-
3927	449106.47	2257738.86	Картометрический метод	0.1	-
3928	449132.04	2257753.98	Картометрический метод	0.1	-
3929	449154.93	2257772.76	Картометрический метод	0.1	-
3930	449177.38	2257795.86	Картометрический метод	0.1	-
3931	449200.55	2257825.86	Картометрический метод	0.1	-
3932	449229.74	2257877.85	Картометрический метод	0.1	-
3933	449246.99	2257912.74	Картометрический метод	0.1	-
3934	449265.31	2257959.18	Картометрический метод	0.1	-
3935	449310.35	2258054.82	Картометрический метод	0.1	-
3936	449310.35	2258054.85	Картометрический метод	0.1	-
3937	449310.37	2258054.88	Картометрический метод	0.1	-
3938	449355.82	2258158.20	Картометрический метод	0.1	-
3939	449357.49	2258240.13	Картометрический метод	0.1	-
3940	449384.38	2258314.59	Картометрический метод	0.1	-
3941	449405.54	2258354.10	Картометрический метод	0.1	-
3942	449445.57	2258411.34	Картометрический метод	0.1	-
3943	449507.25	2258475.39	Картометрический метод	0.1	-
3944	449561.89	2258544.99	Картометрический метод	0.1	-
3945	449808.72	2258877.96	Картометрический метод	0.1	-
3946	449808.72	2258878.02	Картометрический метод	0.1	-
3947	449808.75	2258878.02	Картометрический метод	0.1	-
3948	449823.59	2258898.99	Картометрический метод	0.1	-
3949	449858.38	2258953.26	Картометрический метод	0.1	-
3950	449858.38	2258953.29	Картометрический метод	0.1	-
3951	449858.40	2258953.29	Картометрический метод	0.1	-
3952	449877.07	2258982.96	Картометрический метод	0.1	-
3953	449889.05	2258997.30	Картометрический метод	0.1	-
3954	449933.93	2259018.84	Картометрический метод	0.1	-
3955	449932.18	2259022.47	Картометрический метод	0.1	-
3956	449886.21	2259000.30	Картометрический метод	0.1	-
3957	449873.58	2258985.33	Картометрический метод	0.1	-
3958	449854.93	2258955.48	Картометрический метод	0.1	-
3959	449820.31	2258901.30	Картометрический метод	0.1	-
3960	449805.51	2258880.36	Картометрический метод	0.1	-
3961	449558.46	2258547.63	Картометрический метод	0.1	-
3962	449503.55	2258478.12	Картометрический метод	0.1	-
3963	449442.35	2258413.83	Картометрический метод	0.1	-
3964	449401.98	2258356.08	Картометрический метод	0.1	-
3965	449380.67	2258316.06	Картометрический метод	0.1	-
3966	449353.62	2258241.18	Картометрический метод	0.1	-
3967	449352.01	2258159.46	Картометрический метод	0.1	-
3968	449306.72	2258056.53	Картометрический метод	0.1	-
3969	449261.62	2257960.71	Картометрический метод	0.1	-
3970	449243.36	2257914.45	Картометрический метод	0.1	-
3971	449226.15	2257879.59	Картометрический метод	0.1	-
3972	449197.29	2257828.20	Картометрический метод	0.1	-
3973	449174.44	2257798.56	Картометрический метод	0.1	-
3974	449152.31	2257775.76	Картометрический метод	0.1	-
3975	449129.87	2257757.34	Картометрический метод	0.1	-
3976	449104.73	2257742.46	Картометрический метод	0.1	-
3977	449090.14	2257735.38	Картометрический метод	0.1	-
3978	449075.26	2257729.11	Картометрический метод	0.1	-
3979	449049.64	2257722.30	Картометрический метод	0.1	-
3980	448931.32	2257700.67	Картометрический метод	0.1	-
3981	448931.31	2257700.67	Картометрический метод	0.1	-
3982	448856.30	2257690.98	Картометрический метод	0.1	-
3983	448809.19	2257693.74	Картометрический метод	0.1	-
3984	448752.88	2257704.48	Картометрический метод	0.1	-
3985	448752.12	2257700.52	Картометрический метод	0.1	-
3986	448808.55	2257689.81	Картометрический метод	0.1	-
3922	448856.42	2257687.14	Картометрический метод	0.1	-
3987	439127.79	2259259.08	Картометрический метод	0.1	-
3988	439138.63	2259260.52	Картометрический метод	0.1	-
3989	439142.60	2259261.03	Картометрический метод	0.1	-
3990	439169.26	2259264.60	Картометрический метод	0.1	-
3991	439181.44	2259266.22	Картометрический метод	0.1	-
3992	439161.96	2259424.47	Картометрический метод	0.1	-
3993	439165.37	2259424.71	Картометрический метод	0.1	-
3994	439163.95	2259474.69	Картометрический метод	0.1	-
3995	439164.03	2259563.10	Картометрический метод	0.1	-
3996	439165.19	2259664.02	Картометрический метод	0.1	-
3997	439165.23	2259779.85	Картометрический метод	0.1	-
3998	439165.04	2259859.17	Картометрический метод	0.1	-

Сведения о местоположении границ объекта <sup>5</sup>					
1. Система координат: МСК-63					
2. Сведения о характерных точках границ объекта					
Обозначение характерных точек границ	Координаты, м		Метод определения координат характерной точки <sup>6</sup>	Средняя квадратическая погрешность положения характерной точки (Мт), м	Описание <sup>7</sup> обозначения точки (при наличии)
	Х	У			
1	2	3	4	5	6
3999	439165.45	2259945.78	Картометрический метод	0.1	-
4000	439166.22	2260065.18	Картометрический метод	0.1	-
4001	439168.12	2260199.55	Картометрический метод	0.1	-
4002	439171.04	2260339.14	Картометрический метод	0.1	-
4003	439172.62	2260388.34	Картометрический метод	0.1	-
4004	439175.56	2260428.39	Картометрический метод	0.1	-
4005	439187.25	2260553.70	Картометрический метод	0.1	-
4006	439199.18	2260678.71	Картометрический метод	0.1	-
4007	439200.50	2260694.79	Картометрический метод	0.1	-
4008	439206.99	2260773.54	Картометрический метод	0.1	-
4009	439214.69	2260875.21	Картометрический метод	0.1	-
4010	439221.00	2260980.75	Картометрический метод	0.1	-
4011	439230.25	2261085.39	Картометрический метод	0.1	-
4012	439245.05	2261160.84	Картометрический метод	0.1	-
4013	439267.28	2261269.05	Картометрический метод	0.1	-
4014	439287.13	2261362.74	Картометрический метод	0.1	-
4015	439295.60	2261400.81	Картометрический метод	0.1	-
4016	439319.32	2261507.55	Картометрический метод	0.1	-
4017	439256.46	2261449.38	Картометрический метод	0.1	-
4018	439255.61	2261449.23	Картометрический метод	0.1	-
4019	439251.35	2261448.45	Картометрический метод	0.1	-
4020	439241.50	2261446.68	Картометрический метод	0.1	-
4021	439223.18	2261363.82	Картометрический метод	0.1	-
4022	439214.99	2261326.83	Картометрический метод	0.1	-
4023	439183.25	2261173.17	Картометрический метод	0.1	-
4024	439167.82	2261094.42	Картометрический метод	0.1	-
4025	439158.13	2260984.98	Картометрический метод	0.1	-
4026	439144.19	2260778.49	Картометрический метод	0.1	-
4027	439136.44	2260684.32	Картометрический метод	0.1	-
4028	439124.55	2260559.85	Картометрический метод	0.1	-
4029	439112.78	2260433.52	Картометрический метод	0.1	-
4030	439109.13	2260380.33	Картометрический метод	0.1	-
4031	439108.05	2260340.67	Картометрический метод	0.1	-
4032	439105.16	2260200.75	Картометрический метод	0.1	-
4033	439103.22	2260065.69	Картометрический метод	0.1	-
4034	439102.45	2259946.14	Картометрический метод	0.1	-
4035	439102.04	2259859.35	Картометрический метод	0.1	-
4036	439102.23	2259779.58	Картометрический метод	0.1	-
4037	439102.20	2259664.83	Картометрический метод	0.1	-
4038	439101.01	2259563.43	Картометрический метод	0.1	-
4039	439100.95	2259474.15	Картометрический метод	0.1	-
4040	439102.06	2259429.12	Картометрический метод	0.1	-
4041	439104.80	2259396.69	Картометрический метод	0.1	-
4042	439111.45	2259355.50	Картометрический метод	0.1	-
3987	439127.79	2259259.08	Картометрический метод	0.1	-
4043	448623.31	2253662.97	Картометрический метод	0.1	-
4044	448652.68	2253675.90	Картометрический метод	0.1	-
4045	448648.22	2253704.25	Картометрический метод	0.1	-
4046	448628.61	2253846.57	Картометрический метод	0.1	-
4047	448599.19	2254061.28	Картометрический метод	0.1	-
4048	448578.86	2254212.69	Картометрический метод	0.1	-
4049	448554.98	2254392.12	Картометрический метод	0.1	-
4050	448581.82	2254384.08	Картометрический метод	0.1	-
4051	448582.73	2254384.17	Картометрический метод	0.1	-
4052	448559.60	2254553.01	Картометрический метод	0.1	-
4053	448547.76	2254639.71	Картометрический метод	0.1	-
4054	448533.69	2254742.67	Картометрический метод	0.1	-
4055	448529.25	2254773.96	Картометрический метод	0.1	-
4056	448515.69	2254782.48	Картометрический метод	0.1	-
4057	448510.93	2254783.77	Картометрический метод	0.1	-
4058	448505.62	2254784.10	Картометрический метод	0.1	-
4059	448505.45	2254784.07	Картометрический метод	0.1	-
4060	448502.84	2254802.17	Картометрический метод	0.1	-
4061	448492.85	2254842.76	Картометрический метод	0.1	-
4062	448465.37	2254888.23	Картометрический метод	0.1	-
4063	448381.20	2254965.85	Картометрический метод	0.1	-
4064	448157.69	2255160.10	Картометрический метод	0.1	-
4065	448021.37	2255268.85	Картометрический метод	0.1	-
4066	447979.34	2255318.67	Картометрический метод	0.1	-
4067	447977.72	2255321.90	Картометрический метод	0.1	-
4068	447971.81	2255312.78	Картометрический метод	0.1	-
4069	448008.00	2255273.03	Картометрический метод	0.1	-
4070	448004.56	2255270.06	Картометрический метод	0.1	-
4071	448000.85	2255266.86	Картометрический метод	0.1	-
4072	448009.47	2255256.62	Картометрический метод	0.1	-
4073	448146.69	2255147.09	Картометрический метод	0.1	-
4074	448369.86	2254953.17	Картометрический метод	0.1	-
4075	448452.03	2254877.45	Картометрический метод	0.1	-
4076	448476.94	2254836.20	Картометрический метод	0.1	-

Сведения о местоположении границ объекта <sup>5</sup>					
1. Система координат: МСК-63					
2. Сведения о характерных точках границ объекта					
Обозначение характерных точек границ	Координаты, м		Метод определения координат характерной точки <sup>6</sup>	Средняя квадратическая погрешность положения характерной точки (Мт), м	Описание <sup>7</sup> обозначения точки (при наличии)
	Х	У			
1	2	3	4	5	6
4077	448486.16	2254798.94	Картометрический метод	0.1	-
4078	448516.18	2254590.74	Картометрический метод	0.1	-
4079	448518.75	2254590.30	Картометрический метод	0.1	-
4080	448490.28	2254594.98	Картометрический метод	0.1	-
4081	448497.18	2254544.49	Картометрический метод	0.1	-
4082	448516.85	2254400.88	Картометрический метод	0.1	-
4083	448521.86	2254398.57	Картометрический метод	0.1	-
4084	448526.22	2254396.53	Картометрический метод	0.1	-
4085	448525.86	2254369.50	Картометрический метод	0.1	-
4086	448552.93	2254141.86	Картометрический метод	0.1	-
4087	448572.51	2254000.14	Картометрический метод	0.1	-
4088	448597.37	2253828.42	Картометрический метод	0.1	-
4089	448612.68	2253714.21	Картометрический метод	0.1	-
4043	448623.31	2253662.97	Картометрический метод	0.1	-
4090	448526.19	2254589.25	Картометрический метод	0.1	-
4091	448525.06	2254597.79	Картометрический метод	0.1	-
4092	448510.50	2254701.30	Картометрический метод	0.1	-
4093	448517.38	2254652.43	Картометрический метод	0.1	-
4094	448525.06	2254597.80	Картометрический метод	0.1	-
4090	448526.19	2254589.25	Картометрический метод	0.1	-
4095	448501.94	2254783.41	Картометрический метод	0.1	-
4096	448501.94	2254783.42	Картометрический метод	0.1	-
4097	448503.02	2254783.61	Картометрический метод	0.1	-
4095	448501.94	2254783.41	Картометрический метод	0.1	-
4098	448504.69	2254758.83	Картометрический метод	0.1	-
4099	448504.44	2254761.09	Картометрический метод	0.1	-
4100	448504.69	2254758.84	Картометрический метод	0.1	-
4098	448504.69	2254758.83	Картометрический метод	0.1	-
4101	448510.50	2254701.30	Картометрический метод	0.1	-
4102	448504.50	2254742.63	Картометрический метод	0.1	-
4103	448504.50	2254742.64	Картометрический метод	0.1	-
4101	448510.50	2254701.30	Картометрический метод	0.1	-
4104	448526.24	2254399.80	Картометрический метод	0.1	-
4105	448520.64	2254402.38	Картометрический метод	0.1	-
4106	448526.24	2254400.70	Картометрический метод	0.1	-
4104	448526.24	2254399.80	Картометрический метод	0.1	-
4107	447924.21	2257533.48	Картометрический метод	0.1	-
4108	447925.17	2257536.36	Картометрический метод	0.1	-
4109	447651.35	2257629.96	Картометрический метод	0.1	-
4110	447689.46	2257638.15	Картометрический метод	0.1	-
4111	447728.87	2257645.02	Картометрический метод	0.1	-
4112	447784.55	2257661.94	Картометрический метод	0.1	-
4113	447950.55	2257702.44	Картометрический метод	0.1	-
4114	447978.75	2257709.34	Картометрический метод	0.1	-
4115	448041.74	2257715.04	Картометрический метод	0.1	-
4116	448041.59	2257718.97	Картометрический метод	0.1	-
4117	447978.75	2257712.70	Картометрический метод	0.1	-
4118	447949.83	2257706.37	Картометрический метод	0.1	-
4119	447783.42	2257665.78	Картометрический метод	0.1	-
4120	447728.07	2257648.95	Картометрический метод	0.1	-
4121	447688.69	2257642.08	Картометрический метод	0.1	-
4122	447688.67	2257642.02	Картометрический метод	0.1	-
4123	447688.61	2257642.05	Картометрический метод	0.1	-
4124	447643.45	2257632.36	Картометрический метод	0.1	-
4125	447541.43	2257603.56	Картометрический метод	0.1	-
4126	447452.85	2257588.32	Картометрический метод	0.1	-
4127	447393.25	2257586.79	Картометрический метод	0.1	-
4128	447233.68	2257582.92	Картометрический метод	0.1	-
4129	447233.79	2257578.90	Картометрический метод	0.1	-
4130	447393.36	2257582.80	Картометрический метод	0.1	-
4131	447453.62	2257584.36	Картометрический метод	0.1	-
4132	447542.42	2257599.66	Картометрический метод	0.1	-
4133	447644.36	2257628.46	Картометрический метод	0.1	-
4134	447645.36	2257628.67	Картометрический метод	0.1	-
4107	447924.21	2257533.48	Картометрический метод	0.1	-
4135	447237.56	2257588.50	Картометрический метод	0.1	-
4136	447271.35	2257589.52	Картометрический метод	0.1	-
4137	447345.27	2257592.67	Картометрический метод	0.1	-
4138	447425.61	2257595.67	Картометрический метод	0.1	-
4139	447507.27	2257601.70	Картометрический метод	0.1	-
4140	447593.70	2257620.60	Картометрический метод	0.1	-
4141	447644.84	2257633.92	Картометрический метод	0.1	-
4142	447726.43	2257655.16	Картометрический метод	0.1	-

Сведения о местоположении границ объекта <sup>5</sup>					
1. Система координат: МСК-63					
2. Сведения о характерных точках границ объекта					
Обозначение характерных точек границ	Координаты, м		Метод определения координат характерной точки <sup>6</sup>	Средняя квадратическая погрешность положения характерной точки (Мт), м	Описание <sup>7</sup> обозначения точки (при наличии)
	Х	У			
1	2	3	4	5	6
4143	447841.32	2257681.98	Картометрический метод	0.1	-
4144	447912.90	2257701.93	Картометрический метод	0.1	-
4145	447937.81	2257707.45	Картометрический метод	0.1	-
4146	448010.52	2257718.34	Картометрический метод	0.1	-
4147	448009.91	2257722.36	Картометрический метод	0.1	-
4148	447937.04	2257711.38	Картометрический метод	0.1	-
4149	447911.85	2257705.80	Картометрический метод	0.1	-
4150	447840.33	2257685.88	Картометрический метод	0.1	-
4151	447643.85	2257637.82	Картометрический метод	0.1	-
4152	447592.79	2257624.50	Картометрический метод	0.1	-
4153	447506.84	2257605.69	Картометрический метод	0.1	-
4154	447425.38	2257599.66	Картометрический метод	0.1	-
4155	447345.11	2257596.66	Картометрический метод	0.1	-
4156	447271.17	2257593.51	Картометрический метод	0.1	-
4157	447237.43	2257592.49	Картометрический метод	0.1	-
4135	447237.56	2257588.50	Картометрический метод	0.1	-
4158	451038.98	2260114.11	Картометрический метод	0.1	-
4159	451040.09	2260115.07	Картометрический метод	0.1	-
4160	451041.17	2260116.09	Картометрический метод	0.1	-
4161	451037.95	2260119.66	Картометрический метод	0.1	-
4162	451038.80	2260124.28	Картометрический метод	0.1	-
4163	451041.25	2260128.54	Картометрический метод	0.1	-
4164	451043.01	2260134.69	Картометрический метод	0.1	-
4165	451043.01	2260139.67	Картометрический метод	0.1	-
4166	451042.61	2260147.02	Картометрический метод	0.1	-
4167	451043.56	2260152.00	Картометрический метод	0.1	-
4168	451044.64	2260154.16	Картометрический метод	0.1	-
4169	451047.17	2260157.28	Картометрический метод	0.1	-
4170	451047.15	2260162.23	Картометрический метод	0.1	-
4171	451046.52	2260161.18	Картометрический метод	0.1	-
4172	451042.16	2260155.75	Картометрический метод	0.1	-
4173	451040.75	2260152.96	Картометрический метод	0.1	-
4174	451039.65	2260147.20	Картометрический метод	0.1	-
4175	451040.07	2260135.11	Картометрический метод	0.1	-
4176	451038.53	2260129.71	Картометрический метод	0.1	-
4177	451036.00	2260125.30	Картометрический метод	0.1	-
4178	451034.79	2260118.76	Картометрический метод	0.1	-
4158	451038.98	2260114.11	Картометрический метод	0.1	-
4179	451047.13	2260192.38	Картометрический метод	0.1	-
4180	451047.13	2260202.19	Картометрический метод	0.1	-
4181	451046.34	2260206.06	Картометрический метод	0.1	-
4182	451046.95	2260209.78	Картометрический метод	0.1	-
4183	451046.22	2260212.99	Картометрический метод	0.1	-
4184	451044.90	2260215.21	Картометрический метод	0.1	-
4185	451044.12	2260216.74	Картометрический метод	0.1	-
4186	451044.84	2260220.19	Картометрический метод	0.1	-
4187	451045.91	2260225.32	Картометрический метод	0.1	-
4188	451045.91	2260233.42	Картометрический метод	0.1	-
4189	451045.67	2260234.77	Картометрический метод	0.1	-
4190	451042.79	2260234.29	Картометрический метод	0.1	-
4191	451042.97	2260225.59	Картометрический метод	0.1	-
4192	451041.03	2260216.38	Картометрический метод	0.1	-
4193	451043.48	2260211.88	Картометрический метод	0.1	-
4194	451043.97	2260209.69	Картометрический метод	0.1	-
4195	451043.36	2260206.00	Картометрический метод	0.1	-
4196	451045.51	2260194.69	Картометрический метод	0.1	-
4179	451047.13	2260192.38	Картометрический метод	0.1	-
4197	449089.00	2258446.80	Картометрический метод	0.1	-
4198	449100.78	2258501.16	Картометрический метод	0.1	-
4199	449081.44	2258509.98	Картометрический метод	0.1	-
4200	449076.23	2258515.98	Картометрический метод	0.1	-
4201	449043.07	2258516.97	Картометрический метод	0.1	-
4202	449019.74	2258505.42	Картометрический метод	0.1	-
4203	448972.81	2258520.21	Картометрический метод	0.1	-
4204	448960.37	2258473.71	Картометрический метод	0.1	-
4205	449000.84	2258458.59	Картометрический метод	0.1	-
4206	449017.50	2258500.35	Картометрический метод	0.1	-
4207	449043.30	2258513.97	Картометрический метод	0.1	-
4208	449075.44	2258512.98	Картометрический метод	0.1	-
4209	449077.87	2258510.01	Картометрический метод	0.1	-
4210	449077.89	2258509.98	Картометрический метод	0.1	-
4211	449077.93	2258509.93	Картометрический метод	0.1	-
4212	449047.75	2258509.50	Картометрический метод	0.1	-
4213	449034.98	2258455.80	Картометрический метод	0.1	-
4197	449089.00	2258446.80	Картометрический метод	0.1	-
4214	448352.56	2258733.81	Картометрический метод	0.1	-

Сведения о местоположении границ объекта <sup>5</sup>					
1. Система координат: МСК-63					
2. Сведения о характерных точках границ объекта					
Обозначение характерных точек границ	Координаты, м		Метод определения координат характерной точки <sup>6</sup>	Средняя квадратическая погрешность положения характерной точки (Мт), м	Описание <sup>7</sup> обозначения точки (при наличии)
	Х	У			
1	2	3	4	5	6
4215	448460.28	2258742.18	Картометрический метод	0.1	-
4216	448554.11	2258749.50	Картометрический метод	0.1	-
4217	448626.30	2258760.54	Картометрический метод	0.1	-
4218	448683.12	2258781.90	Картометрический метод	0.1	-
4219	448797.39	2258846.70	Картометрический метод	0.1	-
4220	448857.88	2258889.06	Картометрический метод	0.1	-
4221	448936.87	2258942.91	Картометрический метод	0.1	-
4222	448934.61	2258946.21	Картометрический метод	0.1	-
4223	448855.63	2258892.39	Картометрический метод	0.1	-
4224	448795.32	2258850.12	Картометрический метод	0.1	-
4225	448681.56	2258785.56	Картометрический метод	0.1	-
4226	448625.49	2258764.44	Картометрический метод	0.1	-
4227	448553.70	2258753.46	Картометрический метод	0.1	-
4228	448459.97	2258746.17	Картометрический метод	0.1	-
4229	448352.26	2258737.86	Картометрический метод	0.1	-
4214	448352.56	2258733.81	Картометрический метод	0.1	-
4230	449959.18	2259028.62	Картометрический метод	0.1	-
4231	449996.06	2259034.44	Картометрический метод	0.1	-
4232	450059.82	2259040.98	Картометрический метод	0.1	-
4233	450138.64	2259039.60	Картометрический метод	0.1	-
4234	450138.68	2259039.63	Картометрический метод	0.1	-
4235	450225.59	2259040.26	Картометрический метод	0.1	-
4236	450324.37	2259041.10	Картометрический метод	0.1	-
4237	450421.04	2259050.01	Картометрический метод	0.1	-
4238	450420.94	2259051.00	Картометрический метод	0.1	-
4239	450324.35	2259042.12	Картометрический метод	0.1	-
4240	450225.59	2259041.22	Картометрический метод	0.1	-
4241	450138.68	2259040.62	Картометрический метод	0.1	-
4242	450059.79	2259041.94	Картометрический метод	0.1	-
4243	449995.95	2259035.46	Картометрический метод	0.1	-
4244	449959.04	2259029.70	Картометрический метод	0.1	-
4230	449959.18	2259028.62	Картометрический метод	0.1	-
4245	448240.12	2257699.98	Картометрический метод	0.1	-
4246	448365.64	2257710.48	Картометрический метод	0.1	-
4247	448628.54	2257712.46	Картометрический метод	0.1	-
4248	448650.66	2257716.15	Картометрический метод	0.1	-
4249	448669.56	2257712.46	Картометрический метод	0.1	-
4250	448718.60	2257704.93	Картометрический метод	0.1	-
4251	448717.25	2257709.25	Картометрический метод	0.1	-
4252	448670.00	2257716.48	Картометрический метод	0.1	-
4253	448650.66	2257720.59	Картометрический метод	0.1	-
4254	448628.54	2257716.48	Картометрический метод	0.1	-
4255	448365.35	2257714.50	Картометрический метод	0.1	-
4256	448239.86	2257704.00	Картометрический метод	0.1	-
4245	448240.12	2257699.98	Картометрический метод	0.1	-
4257	443247.82	2259398.76	Картометрический метод	0.1	-
4258	443246.89	2259400.68	Картометрический метод	0.1	-
4259	443226.37	2259424.53	Картометрический метод	0.1	-
4260	443198.81	2259456.09	Картометрический метод	0.1	-
4261	443173.43	2259482.01	Картометрический метод	0.1	-
4262	443174.18	2259480.51	Картометрический метод	0.1	-
4263	443189.04	2259458.10	Картометрический метод	0.1	-
4264	443194.43	2259452.04	Картометрический метод	0.1	-
4265	443223.48	2259418.59	Картометрический метод	0.1	-
4266	443230.34	2259412.02	Картометрический метод	0.1	-
4257	443247.82	2259398.76	Картометрический метод	0.1	-
4267	447218.36	2257579.50	Картометрический метод	0.1	-
4268	447218.68	2257583.49	Картометрический метод	0.1	-
4269	447179.78	2257586.70	Картометрический метод	0.1	-
4270	446969.18	2257606.50	Картометрический метод	0.1	-
4271	446927.03	2257607.61	Картометрический метод	0.1	-
4272	446839.29	2257614.06	Картометрический метод	0.1	-
4273	446838.96	2257610.07	Картометрический метод	0.1	-
4274	446926.80	2257603.62	Картометрический метод	0.1	-
4275	446968.83	2257602.51	Картометрический метод	0.1	-
4276	447179.44	2257582.80	Картометрический метод	0.1	-
4267	447218.36	2257579.50	Картометрический метод	0.1	-
4277	443563.83	2260067.82	Картометрический метод	0.1	-
4278	443583.90	2260079.79	Картометрический метод	0.1	-
4279	443574.59	2260157.19	Картометрический метод	0.1	-
4280	443556.86	2260179.72	Картометрический метод	0.1	-
4281	443533.81	2260185.09	Картометрический метод	0.1	-
4282	443532.42	2260173.51	Картометрический метод	0.1	-
4283	443538.30	2260135.89	Картометрический метод	0.1	-
4284	443528.84	2260116.24	Картометрический метод	0.1	-

Сведения о местоположении границ объекта <sup>5</sup>					
1. Система координат: МСК-63					
2. Сведения о характерных точках границ объекта					
Обозначение характерных точек границ	Координаты, м		Метод определения координат характерной точки <sup>6</sup>	Средняя квадратическая погрешность положения характерной точки (Мт), м	Описание <sup>7</sup> обозначения точки (при наличии)
	Х	У			
1	2	3	4	5	6
4285	443533.56	2260076.04	Картометрический метод	0.1	-
4277	443563.83	2260067.82	Картометрический метод	0.1	-
4286	448214.48	2257698.99	Картометрический метод	0.1	-
4287	448214.55	2257702.98	Картометрический метод	0.1	-
4288	448153.16	2257704.00	Картометрический метод	0.1	-
4289	448110.19	2257707.99	Картометрический метод	0.1	-
4290	448057.68	2257712.49	Картометрический метод	0.1	-
4291	448057.34	2257708.50	Картометрический метод	0.1	-
4292	448109.84	2257704.00	Картометрический метод	0.1	-
4293	448109.85	2257704.00	Картометрический метод	0.1	-
4294	448152.82	2257700.01	Картометрический метод	0.1	-
4286	448214.48	2257698.99	Картометрический метод	0.1	-
4295	447229.69	2257589.70	Картометрический метод	0.1	-
4296	447230.14	2257593.72	Картометрический метод	0.1	-
4297	447115.73	2257604.16	Картометрический метод	0.1	-
4298	447115.61	2257604.16	Картометрический метод	0.1	-
4299	446968.17	2257613.94	Картометрический метод	0.1	-
4300	446840.64	2257622.52	Картометрический метод	0.1	-
4301	446840.40	2257618.50	Картометрический метод	0.1	-
4302	446967.82	2257609.95	Картометрический метод	0.1	-
4303	447115.39	2257600.17	Картометрический метод	0.1	-
4295	447229.69	2257589.70	Картометрический метод	0.1	-
4304	448913.66	2259652.92	Картометрический метод	0.1	-
4305	448929.35	2259682.86	Картометрический метод	0.1	-
4306	448926.56	2259700.86	Картометрический метод	0.1	-
4307	448908.88	2259714.30	Картометрический метод	0.1	-
4308	448876.08	2259720.09	Картометрический метод	0.1	-
4309	448862.50	2259696.54	Картометрический метод	0.1	-
4310	448856.50	2259675.84	Картометрический метод	0.1	-
4311	448871.75	2259659.61	Картометрический метод	0.1	-
4304	448913.66	2259652.92	Картометрический метод	0.1	-
4312	448367.04	2258259.09	Картометрический метод	0.1	-
4313	448408.97	2258277.99	Картометрический метод	0.1	-
4314	448401.74	2258306.01	Картометрический метод	0.1	-
4315	448415.85	2258314.56	Картометрический метод	0.1	-
4316	448408.08	2258360.73	Картометрический метод	0.1	-
4317	448351.80	2258350.71	Картометрический метод	0.1	-
4318	448357.91	2258322.03	Картометрический метод	0.1	-
4319	448434.56	2258301.57	Картометрический метод	0.1	-
4312	448367.04	2258259.09	Картометрический метод	0.1	-
4320	443099.30	2259844.47	Картометрический метод	0.1	-
4321	443154.36	2259870.09	Картометрический метод	0.1	-
4322	443175.81	2259900.09	Картометрический метод	0.1	-
4323	443172.33	2259950.91	Картометрический метод	0.1	-
4324	443115.56	2259955.44	Картометрический метод	0.1	-
4325	443096.46	2259937.86	Картометрический метод	0.1	-
4326	443093.87	2259903.81	Картометрический метод	0.1	-
4320	443099.30	2259844.47	Картометрический метод	0.1	-
4327	449335.53	2259736.77	Картометрический метод	0.1	-
4328	449387.24	2259744.00	Картометрический метод	0.1	-
4329	449393.58	2259789.36	Картометрический метод	0.1	-
4330	449366.00	2259830.94	Картометрический метод	0.1	-
4331	449321.97	2259815.07	Картометрический метод	0.1	-
4332	449303.95	2259790.02	Картометрический метод	0.1	-
4333	449310.18	2259764.34	Картометрический метод	0.1	-
4327	449335.53	2259736.77	Картометрический метод	0.1	-
4334	449731.61	2258911.50	Картометрический метод	0.1	-
4335	449759.95	2258934.96	Картометрический метод	0.1	-
4336	449761.50	2258938.17	Картометрический метод	0.1	-
4337	449751.74	2258960.52	Картометрический метод	0.1	-
4338	449726.14	2258974.53	Картометрический метод	0.1	-
4339	449698.80	2258942.73	Картометрический метод	0.1	-
4340	449703.92	2258926.62	Картометрический метод	0.1	-
4334	449731.61	2258911.50	Картометрический метод	0.1	-
4341	450182.72	2258108.76	Картометрический метод	0.1	-
4342	450203.73	2258154.81	Картометрический метод	0.1	-
4343	450189.72	2258167.38	Картометрический метод	0.1	-
4344	450167.48	2258172.60	Картометрический метод	0.1	-
4345	450155.93	2258173.26	Картометрический метод	0.1	-
4346	450144.59	2258164.38	Картометрический метод	0.1	-
4347	450135.68	2258123.88	Картометрический метод	0.1	-
4341	450182.72	2258108.76	Картометрический метод	0.1	-

Сведения о местоположении границ объекта <sup>5</sup>					
1. Система координат: МСК-63					
2. Сведения о характерных точках границ объекта					
Обозначение характерных точек границ	Координаты, м		Метод определения координат характерной точки <sup>6</sup>	Средняя квадратическая погрешность положения характерной точки (Мт), м	Описание <sup>7</sup> обозначения точки (при наличии)
	Х	У			
1	2	3	4	5	6
4348	448665.47	2257785.96	Картометрический метод	0.1	-
4349	448687.87	2257804.50	Картометрический метод	0.1	-
4350	448709.38	2257822.23	Картометрический метод	0.1	-
4351	448679.03	2257860.72	Картометрический метод	0.1	-
4352	448672.34	2257854.90	Картометрический метод	0.1	-
4353	448631.78	2257818.12	Картометрический метод	0.1	-
4354	448639.34	2257799.10	Картометрический метод	0.1	-
4348	448665.47	2257785.96	Картометрический метод	0.1	-
4355	449853.15	2259922.02	Картометрический метод	0.1	-
4356	449874.27	2259925.80	Картометрический метод	0.1	-
4357	449885.06	2259973.95	Картометрический метод	0.1	-
4358	449856.13	2259978.63	Картометрический метод	0.1	-
4359	449839.04	2259968.94	Картометрический метод	0.1	-
4360	449834.68	2259934.47	Картометрический метод	0.1	-
4355	449853.15	2259922.02	Картометрический метод	0.1	-
4361	450760.81	2259420.66	Картометрический метод	0.1	-
4362	450773.72	2259466.68	Картометрический метод	0.1	-
4363	450724.12	2259479.34	Картометрический метод	0.1	-
4364	450710.12	2259442.44	Картометрический метод	0.1	-
4365	450728.68	2259429.87	Картометрический метод	0.1	-
4366	450744.92	2259423.00	Картометрический метод	0.1	-
4361	450760.81	2259420.66	Картометрический метод	0.1	-
4367	448327.10	2259348.72	Картометрический метод	0.1	-
4368	448345.11	2259348.72	Картометрический метод	0.1	-
4369	448352.91	2259362.94	Картометрический метод	0.1	-
4370	448354.45	2259384.30	Картометрический метод	0.1	-
4371	448308.31	2259385.38	Картометрический метод	0.1	-
4372	448313.76	2259355.38	Картометрический метод	0.1	-
4367	448327.10	2259348.72	Картометрический метод	0.1	-
4373	449609.62	2259237.84	Картометрический метод	0.1	-
4374	449637.19	2259244.95	Картометрический метод	0.1	-
4375	449658.76	2259273.75	Картометрический метод	0.1	-
4376	449646.43	2259291.78	Картометрический метод	0.1	-
4377	449617.06	2259306.12	Картометрический метод	0.1	-
4378	449584.93	2259272.10	Картометрический метод	0.1	-
4373	449609.62	2259237.84	Картометрический метод	0.1	-
4379	450496.62	2258742.24	Картометрический метод	0.1	-
4380	450526.31	2258760.27	Картометрический метод	0.1	-
4381	450533.87	2258783.61	Картометрический метод	0.1	-
4382	450490.06	2258813.85	Картометрический метод	0.1	-
4383	450463.71	2258788.83	Картометрический метод	0.1	-
4384	450471.15	2258761.71	Картометрический метод	0.1	-
4379	450496.62	2258742.24	Картометрический метод	0.1	-
4385	448223.04	2258614.80	Картометрический метод	0.1	-
4386	448271.42	2258624.13	Картометрический метод	0.1	-
4387	448257.39	2258688.75	Картометрический метод	0.1	-
4388	448216.04	2258684.52	Картометрический метод	0.1	-
4389	448199.14	2258665.74	Картометрический метод	0.1	-
4390	448205.36	2258631.93	Картометрический метод	0.1	-
4385	448223.04	2258614.80	Картометрический метод	0.1	-
4391	449349.87	2258566.89	Картометрический метод	0.1	-
4392	449372.12	2258592.36	Картометрический метод	0.1	-
4393	449379.57	2258612.61	Картометрический метод	0.1	-
4394	449334.41	2258639.52	Картометрический метод	0.1	-
4395	449315.62	2258617.38	Картометрический метод	0.1	-
4396	449301.94	2258587.92	Картометрический метод	0.1	-
4391	449349.87	2258566.89	Картометрический метод	0.1	-
4397	448609.43	2258401.32	Картометрический метод	0.1	-
4398	448620.56	2258431.92	Картометрический метод	0.1	-
4399	448606.31	2258445.24	Картометрический метод	0.1	-
4400	448582.18	2258446.68	Картометрический метод	0.1	-
4401	448576.85	2258420.88	Картометрический метод	0.1	-
4402	448585.74	2258407.77	Картометрический метод	0.1	-
4397	448609.43	2258401.32	Картометрический метод	0.1	-
4403	448581.09	2257838.22	Картометрический метод	0.1	-
4404	448593.56	2257848.45	Картометрический метод	0.1	-
4405	448606.00	2257901.70	Картометрический метод	0.1	-
4406	448545.96	2257906.95	Картометрический метод	0.1	-
4407	448540.06	2257906.50	Картометрический метод	0.1	-
4408	448537.17	2257854.36	Картометрический метод	0.1	-

Сведения о местоположении границ объекта <sup>5</sup>					
1. Система координат: МСК-63					
2. Сведения о характерных точках границ объекта					
Обозначение характерных точек границ	Координаты, м		Метод определения координат характерной точки <sup>6</sup>	Средняя квадратическая погрешность положения характерной точки (Мт), м	Описание <sup>7</sup> обозначения точки (при наличии)
	Х	У			
1	2	3	4	5	6
4403	448581.09	2257838.22	Картометрический метод	0.1	-
4409	447614.34	2257114.23	Картометрический метод	0.1	-
4410	447650.49	2257123.92	Картометрический метод	0.1	-
4411	447635.14	2257180.62	Картометрический метод	0.1	-
4412	447605.44	2257177.38	Картометрический метод	0.1	-
4413	447579.11	2257163.40	Картометрический метод	0.1	-
4414	447583.98	2257142.82	Картометрический метод	0.1	-
4409	447614.34	2257114.23	Картометрический метод	0.1	-
4415	441975.81	2261956.41	Картометрический метод	0.1	-
4416	442023.12	2261991.12	Картометрический метод	0.1	-
4417	442007.26	2262034.47	Картометрический метод	0.1	-
4418	441951.64	2262042.21	Картометрический метод	0.1	-
4419	441924.70	2262000.09	Картометрический метод	0.1	-
4415	441975.81	2261956.41	Картометрический метод	0.1	-
4420	442910.14	2261904.09	Картометрический метод	0.1	-
4421	442963.20	2261920.02	Картометрический метод	0.1	-
4422	442967.06	2261970.03	Картометрический метод	0.1	-
4423	442932.74	2261985.39	Картометрический метод	0.1	-
4424	442895.03	2261955.36	Картометрический метод	0.1	-
4420	442910.14	2261904.09	Картометрический метод	0.1	-
4425	441755.34	2261740.05	Картометрический метод	0.1	-
4426	441773.46	2261766.30	Картометрический метод	0.1	-
4427	441760.69	2261803.29	Картометрический метод	0.1	-
4428	441713.81	2261802.21	Картометрический метод	0.1	-
4429	441712.22	2261751.18	Картометрический метод	0.1	-
4425	441755.34	2261740.05	Картометрический метод	0.1	-
4430	442757.12	2260816.80	Картометрический метод	0.1	-
4431	442767.25	2260851.84	Картометрический метод	0.1	-
4432	442724.40	2260867.47	Картометрический метод	0.1	-
4433	442695.11	2260859.13	Картометрический метод	0.1	-
4434	442693.16	2260828.05	Картометрический метод	0.1	-
4430	442757.12	2260816.80	Картометрический метод	0.1	-
4435	449923.41	2260678.50	Картометрический метод	0.1	-
4436	449964.43	2260729.98	Картометрический метод	0.1	-
4437	449912.95	2260767.00	Картометрический метод	0.1	-
4438	449894.94	2260743.99	Картометрический метод	0.1	-
4439	449891.93	2260707.96	Картометрический метод	0.1	-
4435	449923.41	2260678.50	Картометрический метод	0.1	-
4440	443055.47	2260648.47	Картометрический метод	0.1	-
4441	443070.13	2260683.72	Картометрический метод	0.1	-
4442	443049.62	2260717.11	Картометрический метод	0.1	-
4443	443003.99	2260702.44	Картометрический метод	0.1	-
4444	443017.55	2260657.98	Картометрический метод	0.1	-
4440	443055.47	2260648.47	Картометрический метод	0.1	-
4445	446331.74	2260614.63	Картометрический метод	0.1	-
4446	446390.95	2260615.68	Картометрический метод	0.1	-
4447	446400.50	2260672.14	Картометрический метод	0.1	-
4448	446340.62	2260672.44	Картометрический метод	0.1	-
4449	446336.54	2260642.53	Картометрический метод	0.1	-
4445	446331.74	2260614.63	Картометрический метод	0.1	-
4450	443752.81	2260367.31	Картометрический метод	0.1	-
4451	443765.09	2260419.15	Картометрический метод	0.1	-
4452	443731.69	2260426.38	Картометрический метод	0.1	-
4453	443709.59	2260411.86	Картометрический метод	0.1	-
4454	443699.09	2260374.24	Картометрический метод	0.1	-
4450	443752.81	2260367.31	Картометрический метод	0.1	-
4455	443283.62	2260302.78	Картометрический метод	0.1	-
4456	443326.04	2260319.61	Картометрический метод	0.1	-
4457	443324.99	2260369.44	Картометрический метод	0.1	-
4458	443258.20	2260384.74	Картометрический метод	0.1	-
4459	443246.48	2260322.04	Картометрический метод	0.1	-
4455	443283.62	2260302.78	Картометрический метод	0.1	-
4460	443506.34	2259784.50	Картометрический метод	0.1	-
4461	443564.56	2259817.98	Картометрический метод	0.1	-
4462	443560.08	2259854.46	Картометрический метод	0.1	-
4463	443493.93	2259863.46	Картометрический метод	0.1	-
4464	443467.50	2259815.19	Картометрический метод	0.1	-
4460	443506.34	2259784.50	Картометрический метод	0.1	-

Сведения о местоположении границ объекта <sup>5</sup>					
1. Система координат: МСК-63					
2. Сведения о характерных точках границ объекта					
Обозначение характерных точек границ	Координаты, м		Метод определения координат характерной точки <sup>6</sup>	Средняя квадратическая погрешность положения характерной точки (Мт), м	Описание <sup>7</sup> обозначения точки (при наличии)
	Х	У			
1	2	3	4	5	6
4465	449450.28	2259228.18	Картометрический метод	0.1	-
4466	449465.30	2259243.63	Картометрический метод	0.1	-
4467	449465.50	2259276.00	Картометрический метод	0.1	-
4468	449423.60	2259282.21	Картометрический метод	0.1	-
4469	449417.60	2259242.16	Картометрический метод	0.1	-
4465	449450.28	2259228.18	Картометрический метод	0.1	-
4470	450603.81	2259227.28	Картометрический метод	0.1	-
4471	450618.37	2259278.88	Картометрический метод	0.1	-
4472	450568.68	2259287.22	Картометрический метод	0.1	-
4473	450562.55	2259259.65	Картометрический метод	0.1	-
4474	450563.24	2259239.16	Картометрический метод	0.1	-
4470	450603.81	2259227.28	Картометрический метод	0.1	-
4475	451331.36	2259092.52	Картометрический метод	0.1	-
4476	451348.61	2259096.06	Картометрический метод	0.1	-
4477	451349.82	2259141.33	Картометрический метод	0.1	-
4478	451307.01	2259142.98	Картометрический метод	0.1	-
4479	451300.56	2259101.40	Картометрический метод	0.1	-
4475	451331.36	2259092.52	Картометрический метод	0.1	-
4480	448570.06	2259060.60	Картометрический метод	0.1	-
4481	448604.97	2259085.83	Картометрический метод	0.1	-
4482	448583.64	2259115.08	Картометрический метод	0.1	-
4483	448566.74	2259108.09	Картометрический метод	0.1	-
4484	448545.15	2259084.30	Картометрический метод	0.1	-
4480	448570.06	2259060.60	Картометрический метод	0.1	-
4485	449904.84	2258937.72	Картометрический метод	0.1	-
4486	449944.75	2258946.63	Картометрический метод	0.1	-
4487	449935.98	2259001.20	Картометрический метод	0.1	-
4488	449913.53	2258997.66	Картометрический метод	0.1	-
4489	449886.62	2258986.56	Картометрический метод	0.1	-
4485	449904.84	2258937.72	Картометрический метод	0.1	-
4490	449544.35	2258906.58	Картометрический метод	0.1	-
4491	449570.03	2258944.08	Картометрический метод	0.1	-
4492	449535.23	2258971.08	Картометрический метод	0.1	-
4493	449509.87	2258950.08	Картометрический метод	0.1	-
4494	449515.77	2258913.72	Картометрический метод	0.1	-
4490	449544.35	2258906.58	Картометрический метод	0.1	-
4495	450074.19	2258780.85	Картометрический метод	0.1	-
4496	450077.87	2258828.31	Картометрический метод	0.1	-
4497	450023.38	2258823.30	Картометрический метод	0.1	-
4498	450019.61	2258789.16	Картометрический метод	0.1	-
4499	450044.28	2258781.48	Картометрический метод	0.1	-
4495	450074.19	2258780.85	Картометрический метод	0.1	-
4500	448814.03	2258740.56	Картометрический метод	0.1	-
4501	448858.83	2258753.82	Картометрический метод	0.1	-
4502	448846.93	2258799.42	Картометрический метод	0.1	-
4503	448825.92	2258798.94	Картометрический метод	0.1	-
4504	448805.03	2258789.52	Картометрический метод	0.1	-
4500	448814.03	2258740.56	Картометрический метод	0.1	-
4505	450612.37	2258648.19	Картометрический метод	0.1	-
4506	450632.84	2258662.74	Картометрический метод	0.1	-
4507	450622.93	2258688.99	Картометрический метод	0.1	-
4508	450578.56	2258671.98	Картометрический метод	0.1	-
4509	450590.03	2258653.17	Картометрический метод	0.1	-
4505	450612.37	2258648.19	Картометрический метод	0.1	-
4510	450482.72	2258437.47	Картометрический метод	0.1	-
4511	450531.87	2258438.91	Картометрический метод	0.1	-
4512	450529.55	2258481.48	Картометрический метод	0.1	-
4513	450511.51	2258493.60	Картометрический метод	0.1	-
4514	450477.17	2258484.60	Картометрический метод	0.1	-
4510	450482.72	2258437.47	Картометрический метод	0.1	-
4515	448343.13	2258339.70	Картометрический метод	0.1	-
4516	448346.81	2258369.16	Картометрический метод	0.1	-
4517	448340.12	2258415.42	Картометрический метод	0.1	-
4518	448284.19	2258416.32	Картометрический метод	0.1	-
4519	448290.19	2258351.40	Картометрический метод	0.1	-
4515	448343.13	2258339.70	Картометрический метод	0.1	-
4520	449656.22	2258332.05	Картометрический метод	0.1	-
4521	449692.57	2258378.88	Картометрический метод	0.1	-
4522	449677.44	2258397.87	Картометрический метод	0.1	-

Сведения о местоположении границ объекта <sup>5</sup>					
1. Система координат: МСК-63					
2. Сведения о характерных точках границ объекта					
Обозначение характерных точек границ	Координаты, м		Метод определения координат характерной точки <sup>6</sup>	Средняя квадратическая погрешность положения характерной точки (Мт), м	Описание <sup>7</sup> обозначения точки (при наличии)
	Х	У			
1	2	3	4	5	6
4523	449656.31	2258405.22	Картометрический метод	0.1	-
4524	449622.19	2258358.84	Картометрический метод	0.1	-
4520	449656.22	2258332.05	Картометрический метод	0.1	-
4525	449276.04	2258268.24	Картометрический метод	0.1	-
4526	449322.96	2258268.45	Картометрический метод	0.1	-
4527	449338.53	2258313.81	Картометрический метод	0.1	-
4528	449281.81	2258333.82	Картометрический метод	0.1	-
4529	449264.68	2258294.25	Картометрический метод	0.1	-
4525	449276.04	2258268.24	Картометрический метод	0.1	-
4530	445146.19	2258250.06	Картометрический метод	0.1	-
4531	445207.20	2258269.50	Картометрический метод	0.1	-
4532	445187.64	2258322.15	Картометрический метод	0.1	-
4533	445137.64	2258298.66	Картометрический метод	0.1	-
4534	445131.88	2258275.38	Картометрический метод	0.1	-
4530	445146.19	2258250.06	Картометрический метод	0.1	-
4535	448099.61	2257907.82	Картометрический метод	0.1	-
4536	448134.74	2257934.73	Картометрический метод	0.1	-
4537	448106.95	2257984.77	Картометрический метод	0.1	-
4538	448065.92	2257957.86	Картометрический метод	0.1	-
4539	448081.59	2257918.50	Картометрический метод	0.1	-
4535	448099.61	2257907.82	Картометрический метод	0.1	-
4540	449520.56	2257766.64	Картометрический метод	0.1	-
4541	449559.13	2257801.20	Картометрический метод	0.1	-
4542	449553.68	2257818.66	Картометрический метод	0.1	-
4543	449525.20	2257835.58	Картометрический метод	0.1	-
4544	449488.53	2257805.55	Картометрический метод	0.1	-
4540	449520.56	2257766.64	Картометрический метод	0.1	-
4545	447985.85	2257652.43	Картометрический метод	0.1	-
4546	448036.00	2257659.18	Картометрический метод	0.1	-
4547	448038.66	2257712.70	Картометрический метод	0.1	-
4548	447980.40	2257709.04	Картометрический метод	0.1	-
4549	447980.07	2257658.22	Картометрический метод	0.1	-
4545	447985.85	2257652.43	Картометрический метод	0.1	-
4550	446124.60	2257585.05	Картометрический метод	0.1	-
4551	446155.61	2257637.10	Картометрический метод	0.1	-
4552	446104.25	2257665.87	Картометрический метод	0.1	-
4553	446070.05	2257621.98	Картометрический метод	0.1	-
4554	446093.49	2257599.78	Картометрический метод	0.1	-
4550	446124.60	2257585.05	Картометрический метод	0.1	-
4555	445731.24	2257490.97	Картометрический метод	0.1	-
4556	445746.82	2257521.45	Картометрический метод	0.1	-
4557	445734.36	2257562.10	Картометрический метод	0.1	-
4558	445663.38	2257561.26	Картометрический метод	0.1	-
4559	445661.04	2257492.44	Картометрический метод	0.1	-
4555	445731.24	2257490.97	Картометрический метод	0.1	-
4560	448724.32	2257339.29	Картометрический метод	0.1	-
4561	448765.81	2257368.42	Картометрический метод	0.1	-
4562	448738.45	2257404.24	Картометрический метод	0.1	-
4563	448693.75	2257377.21	Картометрический метод	0.1	-
4564	448702.55	2257357.53	Картометрический метод	0.1	-
4560	448724.32	2257339.29	Картометрический метод	0.1	-
4565	445104.11	2257261.17	Картометрический метод	0.1	-
4566	445165.35	2257266.45	Картометрический метод	0.1	-
4567	445180.05	2257288.32	Картометрический метод	0.1	-
4568	445165.69	2257340.31	Картометрический метод	0.1	-
4569	445097.54	2257333.83	Картометрический метод	0.1	-
4565	445104.11	2257261.17	Картометрический метод	0.1	-
4570	448614.07	2254148.97	Картометрический метод	0.1	-
4571	448589.14	2254337.34	Картометрический метод	0.1	-
4572	448586.44	2254357.11	Картометрический метод	0.1	-
4573	448584.68	2254356.51	Картометрический метод	0.1	-
4574	448594.28	2254281.33	Картометрический метод	0.1	-
4570	448614.07	2254148.97	Картометрический метод	0.1	-
4575	442691.25	2260738.38	Картометрический метод	0.1	-
4576	442702.12	2260798.41	Картометрический метод	0.1	-
4577	442650.57	2260804.08	Картометрический метод	0.1	-
4578	442636.10	2260749.63	Картометрический метод	0.1	-
4575	442691.25	2260738.38	Картометрический метод	0.1	-

Сведения о местоположении границ объекта <sup>5</sup>					
1. Система координат: МСК-63					
2. Сведения о характерных точках границ объекта					
Обозначение характерных точек границ	Координаты, м		Метод определения координат характерной точки <sup>6</sup>	Средняя квадратическая погрешность положения характерной точки (Мт), м	Описание <sup>7</sup> обозначения точки (при наличии)
	Х	У			
1	2	3	4	5	6
4579	446315.12	2260473.45	Картометрический метод	0.1	-
4580	446372.70	2260475.55	Картометрический метод	0.1	-
4581	446375.48	2260531.26	Картометрический метод	0.1	-
4582	446316.82	2260531.05	Картометрический метод	0.1	-
4579	446315.12	2260473.45	Картометрический метод	0.1	-
4583	446362.29	2260343.25	Картометрический метод	0.1	-
4584	446364.47	2260400.19	Картометрический метод	0.1	-
4585	446308.79	2260403.01	Картометрический метод	0.1	-
4586	446301.60	2260343.88	Картометрический метод	0.1	-
4583	446362.29	2260343.25	Картометрический метод	0.1	-
4587	450700.43	2259821.73	Картометрический метод	0.1	-
4588	450709.00	2259861.75	Картометрический метод	0.1	-
4589	450665.54	2259878.55	Картометрический метод	0.1	-
4590	450650.64	2259841.86	Картометрический метод	0.1	-
4587	450700.43	2259821.73	Картометрический метод	0.1	-
4591	451186.37	2259750.00	Картометрический метод	0.1	-
4592	451240.85	2259750.78	Картометрический метод	0.1	-
4593	451246.41	2259809.94	Картометрический метод	0.1	-
4594	451181.58	2259811.26	Картометрический метод	0.1	-
4591	451186.37	2259750.00	Картометрический метод	0.1	-
4595	443915.97	2259718.11	Картометрический метод	0.1	-
4596	443968.00	2259744.54	Картометрический метод	0.1	-
4597	443932.44	2259796.17	Картометрический метод	0.1	-
4598	443893.26	2259775.23	Картометрический метод	0.1	-
4595	443915.97	2259718.11	Картометрический метод	0.1	-
4599	451083.06	2259376.50	Картометрический метод	0.1	-
4600	451097.30	2259432.21	Картометрический метод	0.1	-
4601	451044.03	2259434.76	Картометрический метод	0.1	-
4602	451043.48	2259384.18	Картометрический метод	0.1	-
4599	451083.06	2259376.50	Картометрический метод	0.1	-
4603	450268.67	2259352.59	Картометрический метод	0.1	-
4604	450322.81	2259357.39	Картометрический метод	0.1	-
4605	450315.05	2259423.87	Картометрический метод	0.1	-
4606	450242.32	2259409.62	Картометрический метод	0.1	-
4603	450268.67	2259352.59	Картометрический метод	0.1	-
4607	450203.73	2259052.80	Картометрический метод	0.1	-
4608	450215.19	2259090.84	Картометрический метод	0.1	-
4609	450162.59	2259101.40	Картометрический метод	0.1	-
4610	450156.70	2259055.92	Картометрический метод	0.1	-
4607	450203.73	2259052.80	Картометрический метод	0.1	-
4611	450621.21	2259022.44	Картометрический метод	0.1	-
4612	450622.34	2259054.24	Картометрический метод	0.1	-
4613	450607.12	2259054.90	Картометрический метод	0.1	-
4614	450605.95	2259022.98	Картометрический метод	0.1	-
4611	450621.21	2259022.44	Картометрический метод	0.1	-
4615	444189.05	2258913.57	Картометрический метод	0.1	-
4616	444171.59	2258920.65	Картометрический метод	0.1	-
4617	444145.12	2258931.84	Картометрический метод	0.1	-
4618	444142.79	2258921.70	Картометрический метод	0.1	-
4615	444189.05	2258913.57	Картометрический метод	0.1	-
4619	447784.10	2258586.66	Картометрический метод	0.1	-
4620	447786.53	2258586.66	Картометрический метод	0.1	-
4621	447786.53	2258589.00	Картометрический метод	0.1	-
4622	447784.08	2258589.00	Картометрический метод	0.1	-
4619	447784.10	2258586.66	Картометрический метод	0.1	-
4623	447764.62	2258578.65	Картометрический метод	0.1	-
4624	447768.29	2258578.65	Картометрический метод	0.1	-
4625	447768.29	2258581.89	Картометрический метод	0.1	-
4626	447764.62	2258581.98	Картометрический метод	0.1	-
4623	447764.62	2258578.65	Картометрический метод	0.1	-
4627	447766.51	2258566.86	Картометрический метод	0.1	-
4628	447768.51	2258566.86	Картометрический метод	0.1	-
4629	447768.62	2258568.87	Картометрический метод	0.1	-
4630	447766.62	2258568.87	Картометрический метод	0.1	-
4627	447766.51	2258566.86	Картометрический метод	0.1	-
4631	447790.63	2258546.40	Картометрический метод	0.1	-
4632	447792.64	2258546.52	Картометрический метод	0.1	-

Сведения о местоположении границ объекта <sup>5</sup>					
1. Система координат: МСК-63					
2. Сведения о характерных точках границ объекта					
Обозначение характерных точек границ	Координаты, м		Метод определения координат характерной точки <sup>6</sup>	Средняя квадратическая погрешность положения характерной точки (Мт), м	Описание <sup>7</sup> обозначения точки (при наличии)
	Х	У			
1	2	3	4	5	6
4633	447792.64	2258548.44	Картометрический метод	0.1	-
4634	447790.63	2258548.44	Картометрический метод	0.1	-
4631	447790.63	2258546.40	Картометрический метод	0.1	-
4635	447767.30	2258519.16	Картометрический метод	0.1	-
4636	447769.31	2258519.16	Картометрический метод	0.1	-
4637	447769.31	2258521.20	Картометрический метод	0.1	-
4638	447767.30	2258521.20	Картометрический метод	0.1	-
4635	447767.30	2258519.16	Картометрический метод	0.1	-
4639	450399.66	2258364.72	Картометрический метод	0.1	-
4640	450407.78	2258428.14	Картометрический метод	0.1	-
4641	450355.85	2258424.57	Картометрический метод	0.1	-
4642	450352.85	2258377.65	Картометрический метод	0.1	-
4639	450399.66	2258364.72	Картометрический метод	0.1	-
4643	450167.60	2258334.18	Картометрический метод	0.1	-
4644	450187.50	2258384.22	Картометрический метод	0.1	-
4645	450140.24	2258397.33	Картометрический метод	0.1	-
4646	450124.23	2258358.42	Картометрический метод	0.1	-
4643	450167.60	2258334.18	Картометрический метод	0.1	-
4647	447825.74	2258060.28	Картометрический метод	0.1	-
4648	447881.66	2258081.07	Картометрический метод	0.1	-
4649	447861.76	2258131.44	Картометрический метод	0.1	-
4650	447801.60	2258119.44	Картометрический метод	0.1	-
4647	447825.74	2258060.28	Картометрический метод	0.1	-
4651	447348.36	2258058.48	Картометрический метод	0.1	-
4652	447426.42	2258086.29	Картометрический метод	0.1	-
4653	447410.30	2258149.35	Картометрический метод	0.1	-
4654	447337.45	2258134.56	Картометрический метод	0.1	-
4651	447348.36	2258058.48	Картометрический метод	0.1	-
4655	448130.62	2257980.12	Картометрический метод	0.1	-
4656	448172.66	2257990.44	Картометрический метод	0.1	-
4657	448170.33	2258026.80	Картометрический метод	0.1	-
4658	448113.62	2258015.70	Картометрический метод	0.1	-
4655	448130.62	2257980.12	Картометрический метод	0.1	-
4659	447222.53	2257949.40	Картометрический метод	0.1	-
4660	447224.54	2257949.64	Картометрический метод	0.1	-
4661	447224.42	2257951.53	Картометрический метод	0.1	-
4662	447222.42	2257951.41	Картометрический метод	0.1	-
4659	447222.53	2257949.40	Картометрический метод	0.1	-
4663	449135.26	2257932.21	Картометрический метод	0.1	-
4664	449147.38	2257972.44	Картометрический метод	0.1	-
4665	449105.03	2257986.57	Картометрический метод	0.1	-
4666	449094.57	2257942.86	Картометрический метод	0.1	-
4663	449135.26	2257932.21	Картометрический метод	0.1	-
4667	445862.00	2257923.42	Картометрический метод	0.1	-
4668	445912.43	2257957.08	Картометрический метод	0.1	-
4669	445884.86	2257998.42	Картометрический метод	0.1	-
4670	445832.24	2257966.05	Картометрический метод	0.1	-
4667	445862.00	2257923.42	Картометрический метод	0.1	-
4671	448017.76	2257882.02	Картометрический метод	0.1	-
4672	448051.57	2257886.16	Картометрический метод	0.1	-
4673	448044.35	2257942.08	Картометрический метод	0.1	-
4674	448007.66	2257930.41	Картометрический метод	0.1	-
4671	448017.76	2257882.02	Картометрический метод	0.1	-
4675	449790.98	2257826.46	Картометрический метод	0.1	-
4676	449817.88	2257860.12	Картометрический метод	0.1	-
4677	449770.31	2257884.48	Картометрический метод	0.1	-
4678	449758.85	2257855.92	Картометрический метод	0.1	-
4675	449790.98	2257826.46	Картометрический метод	0.1	-
4679	448538.94	2257821.42	Картометрический метод	0.1	-
4680	448540.39	2257822.86	Картометрический метод	0.1	-
4681	448538.94	2257824.30	Картометрический метод	0.1	-
4682	448537.51	2257822.86	Картометрический метод	0.1	-
4679	448538.94	2257821.42	Картометрический метод	0.1	-
4683	448551.62	2257816.98	Картометрический метод	0.1	-
4684	448553.07	2257818.33	Картометрический метод	0.1	-
4685	448551.62	2257819.77	Картометрический метод	0.1	-
4686	448550.40	2257818.33	Картометрический метод	0.1	-

Сведения о местоположении границ объекта <sup>5</sup>					
1. Система координат: МСК-63					
2. Сведения о характерных точках границ объекта					
Обозначение характерных точек границ	Координаты, м		Метод определения координат характерной точки <sup>6</sup>	Средняя квадратическая погрешность положения характерной точки (Мт), м	Описание <sup>7</sup> обозначения точки (при наличии)
	Х	У			
1	2	3	4	5	6
4683	448551.62	2257816.98	Картометрический метод	0.1	-
4687	448131.41	2257813.53	Картометрический метод	0.1	-
4688	448173.21	2257825.32	Картометрический метод	0.1	-
4689	448165.67	2257858.89	Картометрический метод	0.1	-
4690	448126.51	2257862.01	Картометрический метод	0.1	-
4687	448131.41	2257813.53	Картометрический метод	0.1	-
4691	448513.81	2257798.53	Картометрический метод	0.1	-
4692	448515.27	2257800.00	Картометрический метод	0.1	-
4693	448513.81	2257801.32	Картометрический метод	0.1	-
4694	448512.37	2257799.97	Картометрический метод	0.1	-
4691	448513.81	2257798.53	Картометрический метод	0.1	-
4695	448734.74	2257702.59	Картометрический метод	0.1	-
4696	448735.29	2257706.46	Картометрический метод	0.1	-
4697	448717.26	2257709.25	Картометрический метод	0.1	-
4698	448718.61	2257704.93	Картометрический метод	0.1	-
4695	448734.74	2257702.59	Картометрический метод	0.1	-
4699	446810.84	2257651.08	Картометрический метод	0.1	-
4700	446816.84	2257651.08	Картометрический метод	0.1	-
4701	446816.84	2257657.08	Картометрический метод	0.1	-
4702	446810.84	2257657.08	Картометрический метод	0.1	-
4699	446810.84	2257651.08	Картометрический метод	0.1	-
4703	447471.90	2257632.84	Картометрический метод	0.1	-
4704	447473.24	2257634.16	Картометрический метод	0.1	-
4705	447471.90	2257635.63	Картометрический метод	0.1	-
4706	447470.44	2257634.16	Картометрический метод	0.1	-
4703	447471.90	2257632.84	Картометрический метод	0.1	-
4707	446678.06	2257610.28	Картометрический метод	0.1	-
4708	446684.06	2257610.28	Картометрический метод	0.1	-
4709	446684.06	2257616.28	Картометрический метод	0.1	-
4710	446678.06	2257616.28	Картометрический метод	0.1	-
4707	446678.06	2257610.28	Картометрический метод	0.1	-
4711	447505.59	2257606.50	Картометрический метод	0.1	-
4712	447507.03	2257607.82	Картометрический метод	0.1	-
4713	447505.59	2257609.26	Картометрический метод	0.1	-
4714	447504.13	2257607.82	Картометрический метод	0.1	-
4711	447505.59	2257606.50	Картометрический метод	0.1	-
4715	445240.10	2257553.46	Картометрический метод	0.1	-
4716	445314.74	2257560.09	Картометрический метод	0.1	-
4717	445312.29	2257622.13	Картометрический метод	0.1	-
4718	445235.40	2257618.38	Картометрический метод	0.1	-
4715	445240.10	2257553.46	Картометрический метод	0.1	-
4719	447934.03	2257506.88	Картометрический метод	0.1	-
4720	447939.70	2257509.88	Картометрический метод	0.1	-
4721	447939.19	2257510.90	Картометрический метод	0.1	-
4722	447933.53	2257507.82	Картометрический метод	0.1	-
4719	447934.03	2257506.88	Картометрический метод	0.1	-
4723	446673.29	2257505.52	Картометрический метод	0.1	-
4724	446675.28	2257509.99	Картометрический метод	0.1	-
4725	446667.94	2257513.20	Картометрический метод	0.1	-
4726	446666.06	2257508.76	Картометрический метод	0.1	-
4723	446673.29	2257505.52	Картометрический метод	0.1	-
4727	446656.93	2257486.62	Картометрический метод	0.1	-
4728	446668.38	2257486.62	Картометрический метод	0.1	-
4729	446668.39	2257492.98	Картометрический метод	0.1	-
4730	446656.93	2257492.98	Картометрический метод	0.1	-
4727	446656.93	2257486.62	Картометрический метод	0.1	-
4731	449620.06	2257480.41	Картометрический метод	0.1	-
4732	449658.66	2257505.64	Картометрический метод	0.1	-
4733	449639.20	2257529.55	Картометрический метод	0.1	-
4734	449597.84	2257506.78	Картометрический метод	0.1	-
4731	449620.06	2257480.41	Картометрический метод	0.1	-
4735	447654.70	2257449.18	Картометрический метод	0.1	-
4736	447708.41	2257451.40	Картометрический метод	0.1	-
4737	447706.74	2257515.21	Картометрический метод	0.1	-
4738	447652.49	2257510.32	Картометрический метод	0.1	-
4735	447654.70	2257449.18	Картометрический метод	0.1	-

Сведения о местоположении границ объекта <sup>5</sup>					
1. Система координат: МСК-63					
2. Сведения о характерных точках границ объекта					
Обозначение характерных точек границ	Координаты, м		Метод определения координат характерной точки <sup>6</sup>	Средняя квадратическая погрешность положения характерной точки (Мт), м	Описание <sup>7</sup> обозначения точки (при наличии)
	Х	У			
1	2	3	4	5	6
4739	448319.93	2257375.11	Картометрический метод	0.1	-
4740	448320.35	2257375.95	Картометрический метод	0.1	-
4741	448116.23	2257476.81	Картометрический метод	0.1	-
4742	448117.04	2257475.28	Картометрический метод	0.1	-
4739	448319.93	2257375.11	Картометрический метод	0.1	-
4743	448321.92	2257354.38	Картометрический метод	0.1	-
4744	448322.32	2257355.31	Картометрический метод	0.1	-
4745	448131.98	2257438.68	Картометрический метод	0.1	-
4746	448132.06	2257437.54	Картометрический метод	0.1	-
4743	448321.92	2257354.38	Картометрический метод	0.1	-
4747	447995.20	2257284.48	Картометрический метод	0.1	-
4748	448025.99	2257294.71	Картометрический метод	0.1	-
4749	448019.78	2257334.07	Картометрический метод	0.1	-
4750	447985.18	2257321.50	Картометрический метод	0.1	-
4747	447995.20	2257284.48	Картометрический метод	0.1	-
4751	445838.60	2257178.52	Картометрический метод	0.1	-
4752	445880.72	2257217.67	Картометрический метод	0.1	-
4753	445840.02	2257276.08	Картометрический метод	0.1	-
4754	445797.00	2257221.45	Картометрический метод	0.1	-
4751	445838.60	2257178.52	Картометрический метод	0.1	-
4755	449112.29	2256102.36	Картометрический метод	0.1	-
4756	449112.29	2256105.48	Картометрический метод	0.1	-
4757	449109.39	2256105.48	Картометрический метод	0.1	-
4758	449109.29	2256102.48	Картометрический метод	0.1	-
4755	449112.29	2256102.36	Картометрический метод	0.1	-
4759	448254.51	2255641.06	Картометрический метод	0.1	-
4760	448260.32	2255642.72	Картометрический метод	0.1	-
4761	448258.60	2255648.32	Картометрический метод	0.1	-
4759	448254.51	2255641.06	Картометрический метод	0.1	-
4762	448825.01	2254849.61	Картометрический метод	0.1	-
4763	448828.80	2254854.33	Картометрический метод	0.1	-
4764	448824.13	2254857.90	Картометрический метод	0.1	-
4762	448825.01	2254849.61	Картометрический метод	0.1	-
4765	448639.24	2253577.01	Картометрический метод	0.1	-
4766	448645.49	2253578.31	Картометрический метод	0.1	-
4767	448643.91	2253583.64	Картометрический метод	0.1	-
4765	448639.24	2253577.01	Картометрический метод	0.1	-
4768	448303.70	2252340.45	Картометрический метод	0.1	-
4769	448307.28	2252348.64	Картометрический метод	0.1	-
4770	448302.00	2252346.48	Картометрический метод	0.1	-
4768	448303.70	2252340.45	Картометрический метод	0.1	-

### Раздел 3

#### Сведения о местоположении изменённых (уточнённых) границ объекта<sup>8</sup>

1. Система координат \_\_\_\_\_ –

#### 2. Сведения о характерных точках границ объекта

Обозначение характерных точек границ	Существующие координаты, м		Изменённые (уточнённые) координаты, м		Метод определения координат характерной точки	Средняя квадратиче- ская погреш- ность положе- ния характерн ой точки (Mt), м	Описание обозначения точки на местности (при наличии)
	X	Y	X	Y			
1	2	3	4	5	6	7	8
–							
					-	-	-

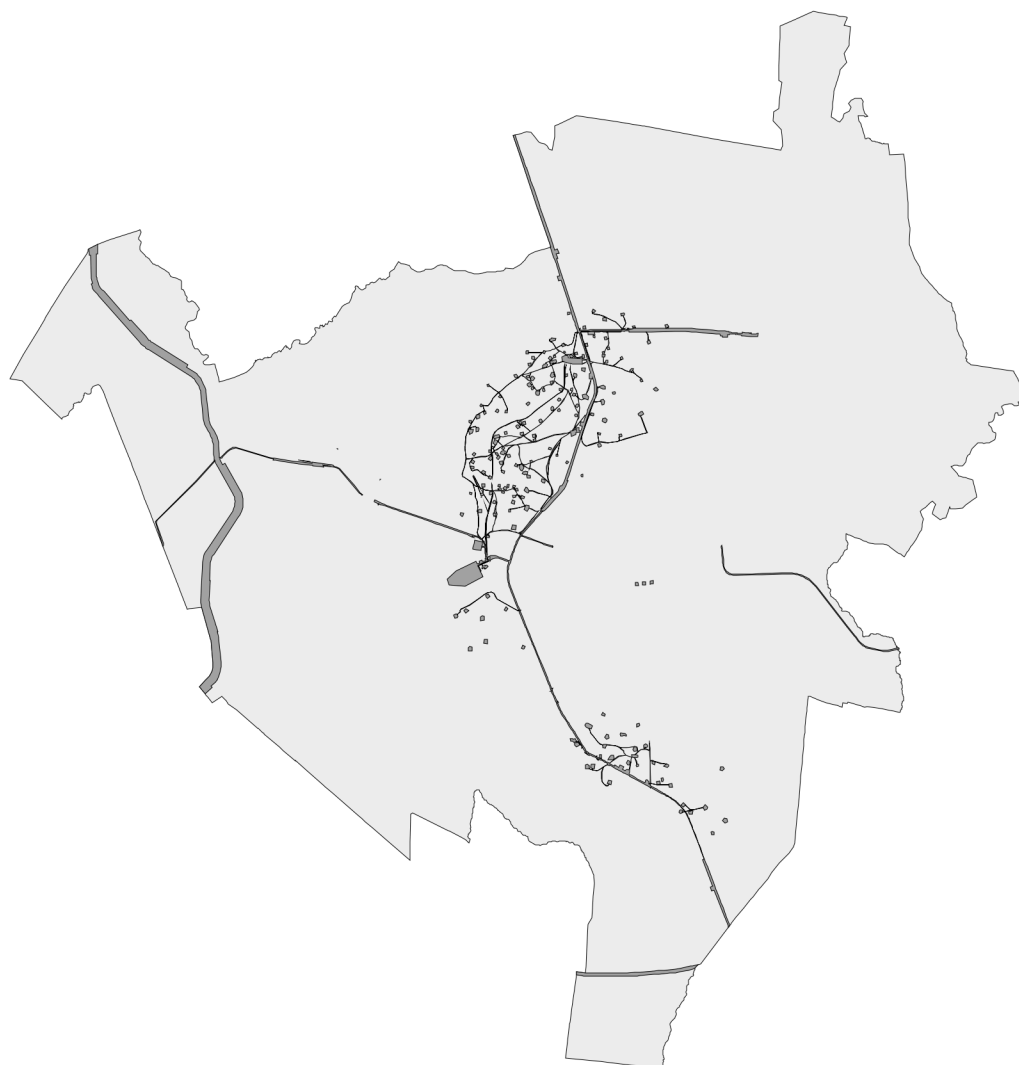
#### 3. Сведения о характерных точках части (частей) границы объекта

Обозначение характерных точек границ	Существующие координаты, м		Изменённые (уточнённые) координаты, м		Метод определения координат характерной точки	Средняя квадратиче- ская погреш- ность положе- ния характерн ой точки (Mt), м	Описание обозначения точки на местности (при наличии)
	X	Y	X	Y			
1	2	3	4	5	6	7	8
Часть № -							
					-	-	-



## Раздел 4

### План границ объекта<sup>9</sup>



Масштаб: в 1 см - 1393 м

Территориальная зона П2

Используемые условные знаки и обозначения:



Граница сельского (городского) поселения



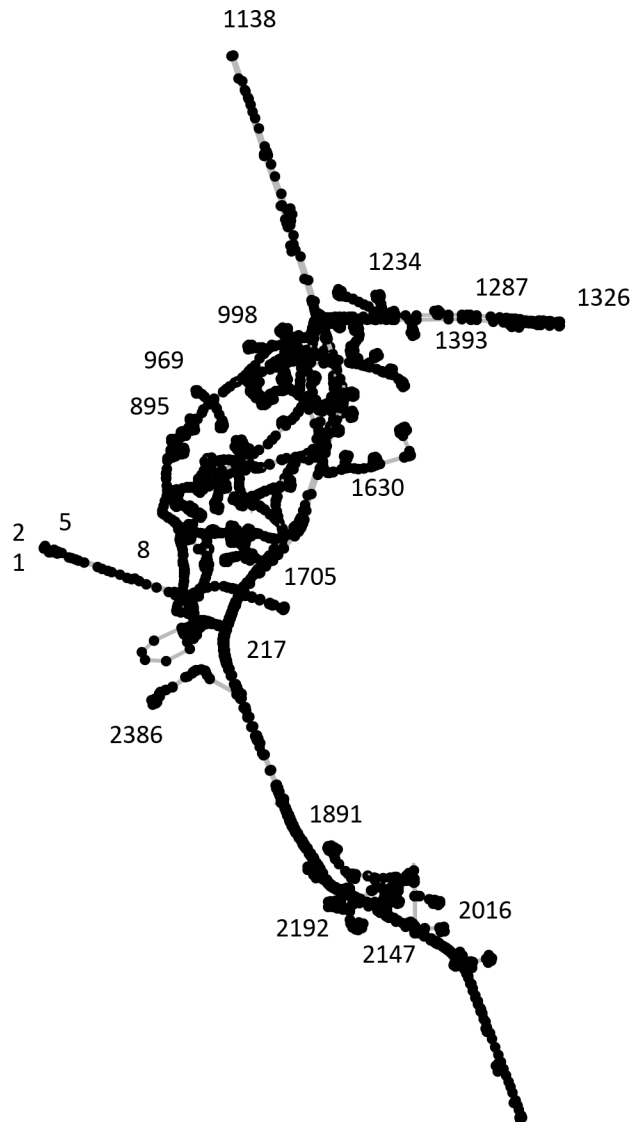
Граница территориальной зоны

Подпись \_\_\_\_\_ Дата « \_\_\_ » \_\_\_\_\_ 20\_\_ г.

Место для оттиска печати лица, составившего описание местоположения границ объекта

## Раздел 4

### План границ объекта<sup>9</sup>



Масштаб: в 1 см - 1037 м

Территориальная зона П2, часть 1

Используемые условные знаки и обозначения:



Граница территориальной зоны



Поворотная точка

13

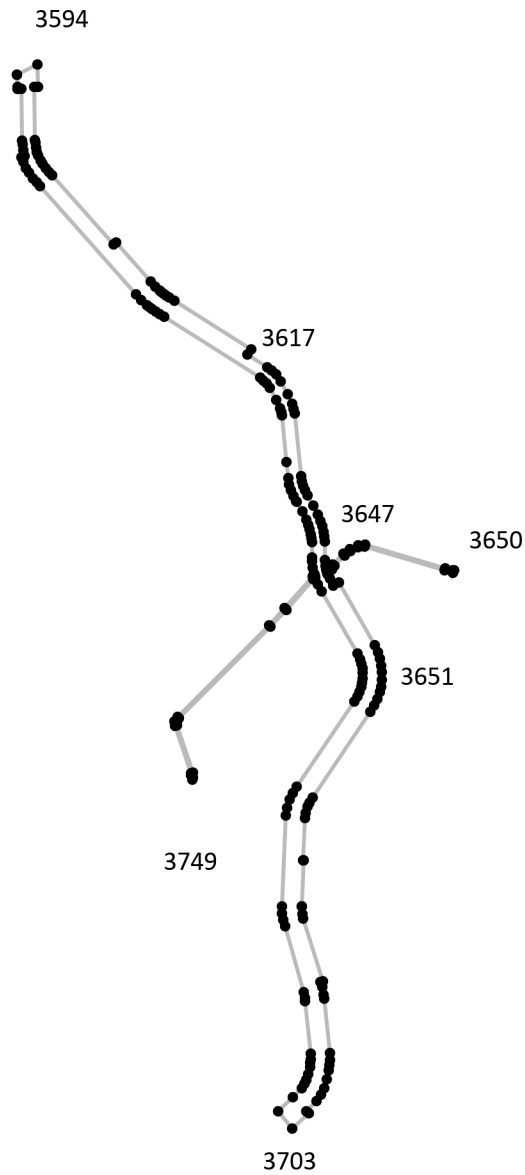
Подпись точки

Подпись \_\_\_\_\_ Дата «\_\_» \_\_\_\_\_ 20\_\_ г.

Место для оттиска печати лица, составившего описание местоположения границ объекта

## Раздел 4

### План границ объекта<sup>9</sup>



Масштаб: в 1 см - 588 м

Территориальная зона П2, часть 2

Используемые условные знаки и обозначения:



Граница территориальной зоны



Поворотная точка

13

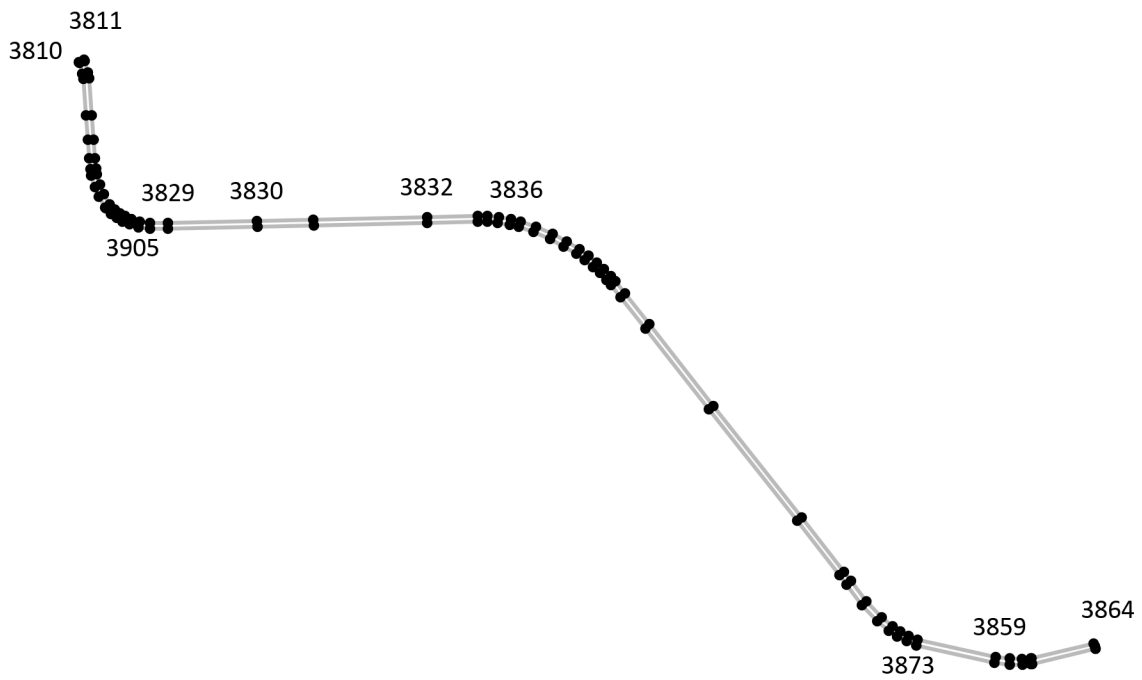
Подпись точки

Подпись \_\_\_\_\_ Дата « \_\_\_ » \_\_\_\_\_ 20\_\_ г.

Место для оттиска печати лица, составившего описание местоположения границ объекта

## Раздел 4

### План границ объекта<sup>9</sup>



Масштаб: в 1 см - 244 м

Территориальная зона П2, часть 3

Используемые условные знаки и обозначения:



Граница территориальной зоны



Поворотная точка

13

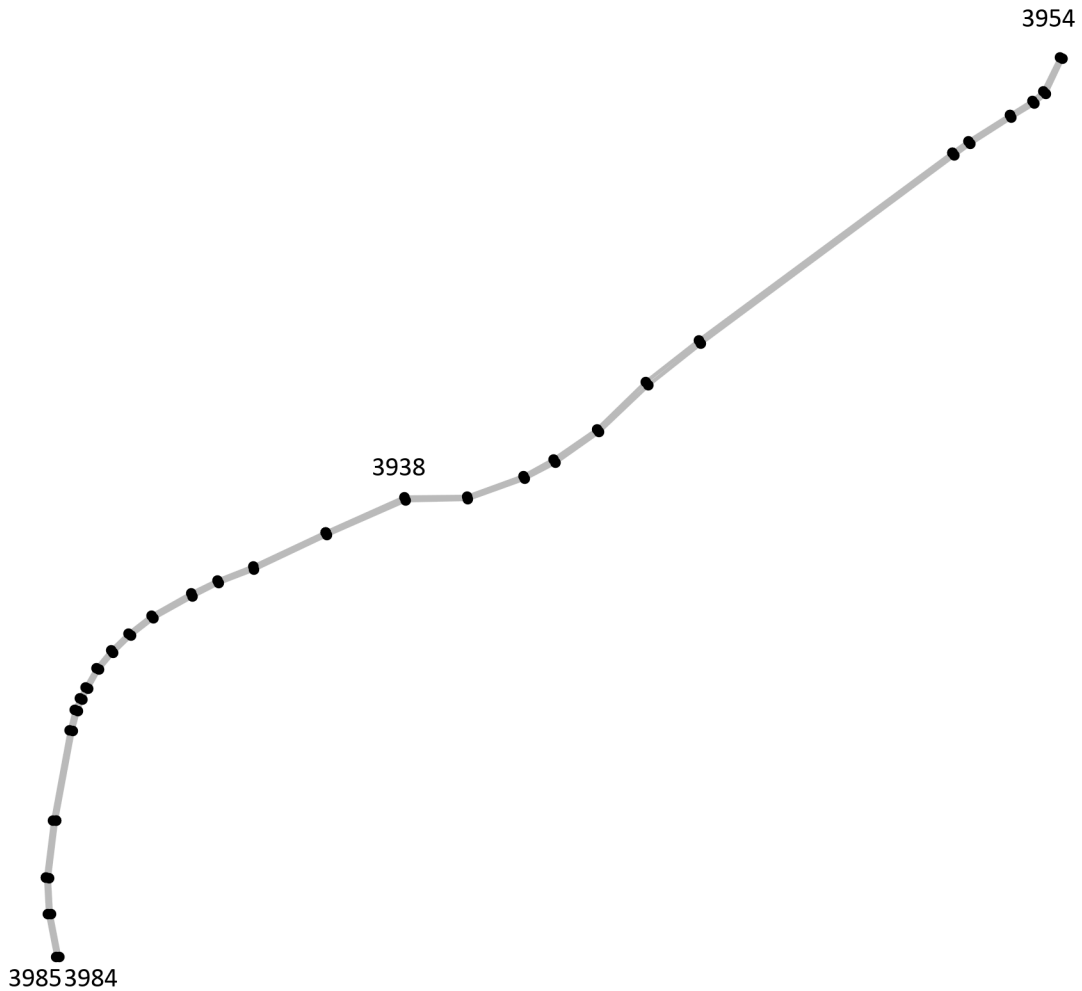
Подпись точки

Подпись \_\_\_\_\_ Дата « \_\_\_ » \_\_\_\_\_ 20 \_\_\_\_ г.

Место для оттиска печати лица, составившего описание местоположения границ объекта

## Раздел 4

### План границ объекта<sup>9</sup>



Масштаб: в 1 см - 99 м

Территориальная зона П2, часть 4

Используемые условные знаки и обозначения:



Граница территориальной зоны



Поворотная точка

13

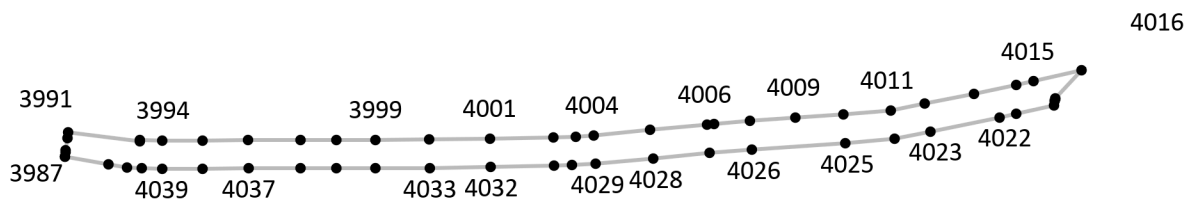
Подпись точки

Подпись \_\_\_\_\_ Дата « \_\_\_ » \_\_\_\_\_ 20\_\_ г.

Место для оттиска печати лица, составившего описание местоположения границ объекта

## Раздел 4

### План границ объекта<sup>9</sup>



Масштаб: в 1 см - 167 м

Территориальная зона П2, часть 5

Используемые условные знаки и обозначения:



Граница территориальной зоны



Поворотная точка

13

Подпись точки

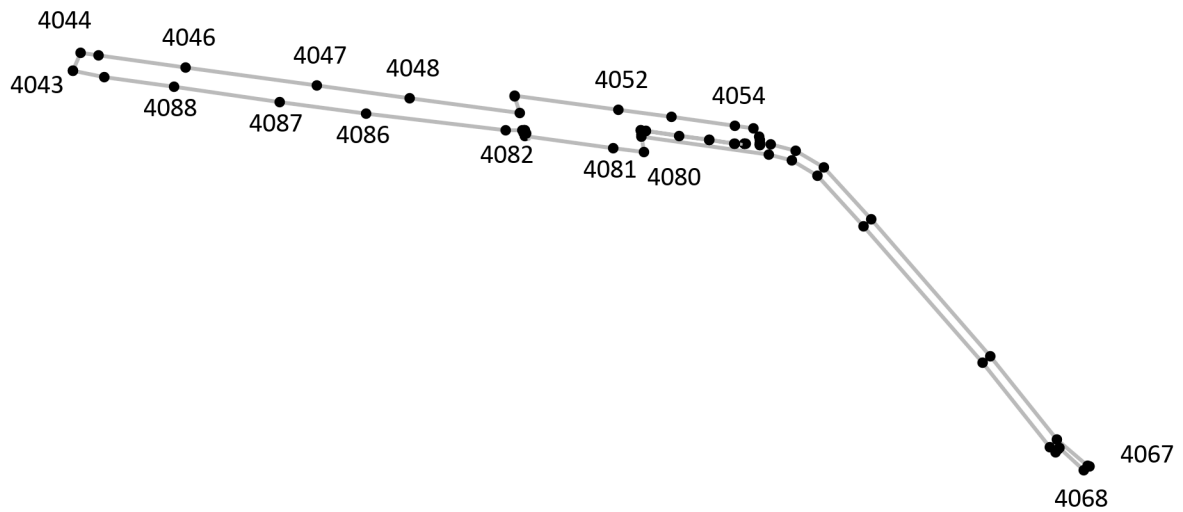
Подпись \_\_\_\_\_ Дата « \_\_\_ » \_\_\_\_\_ 20 \_\_\_ г.

Место для оттиска печати лица, составившего описание местоположения границ объекта



## Раздел 4

### План границ объекта<sup>9</sup>



Масштаб: в 1 см - 123 м

Территориальная зона П2, часть 6

Используемые условные знаки и обозначения:



Граница территориальной зоны



Поворотная точка

13

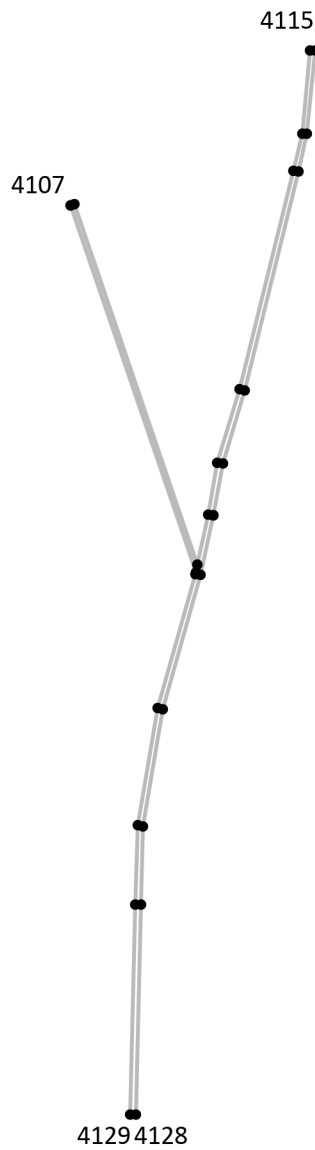
Подпись точки

Подпись \_\_\_\_\_ Дата «\_\_» \_\_\_\_\_ 20\_\_ г.

Место для оттиска печати лица, составившего описание местоположения границ объекта

## Раздел 4

### План границ объекта<sup>9</sup>



Масштаб: в 1 см - 57 м

Территориальная зона П2, часть 7

Используемые условные знаки и обозначения:



Граница территориальной зоны



Поворотная точка

13


Подпись точки

Подпись \_\_\_\_\_ Дата « \_\_\_ » \_\_\_\_\_ 20\_\_ г.

Место для оттиска печати лица, составившего описание местоположения границ объекта

## Раздел 4

### План границ объекта<sup>9</sup>



Масштаб: в 1 см - 55 м

Территориальная зона П2, часть 8

Используемые условные знаки и обозначения:



Граница территориальной зоны



Поворотная точка

13

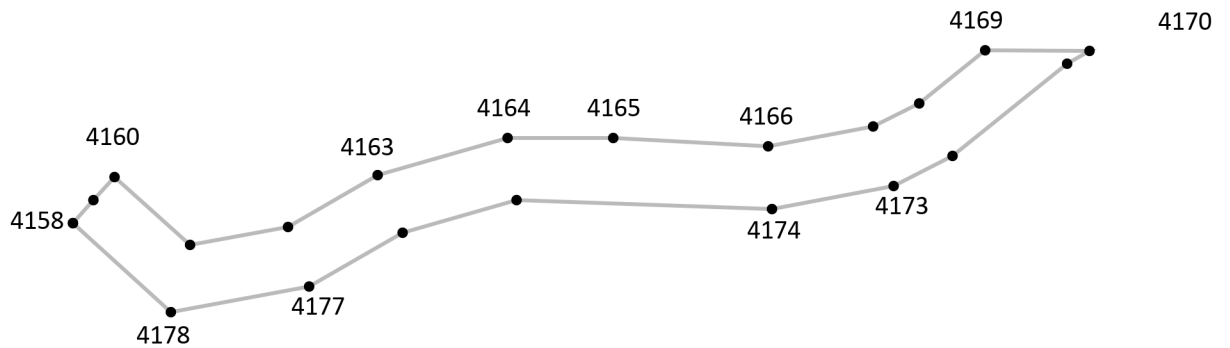
Подпись точки

Подпись \_\_\_\_\_ Дата «\_\_» \_\_\_\_\_ 20\_\_ г.

Место для оттиска печати лица, составившего описание местоположения границ объекта

## Раздел 4

### План границ объекта<sup>9</sup>



Масштаб: в 1 см - 3.6 м

Территориальная зона П2, часть 9

Используемые условные знаки и обозначения:



Граница территориальной зоны



Поворотная точка

13

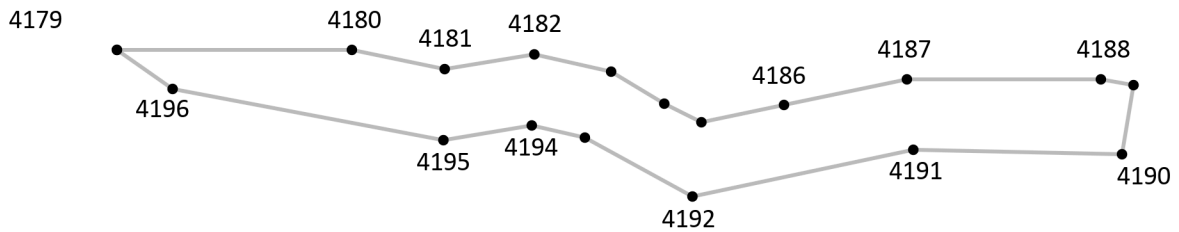
Подпись точки

Подпись \_\_\_\_\_ Дата « \_\_\_ » \_\_\_\_\_ 20\_\_ г.

Место для оттиска печати лица, составившего описание местоположения границ объекта

## Раздел 4

### План границ объекта<sup>9</sup>



Масштаб: в 1 см - 3.1 м

Территориальная зона П2, часть 10

Используемые условные знаки и обозначения:



Граница территориальной зоны



Поворотная точка

13

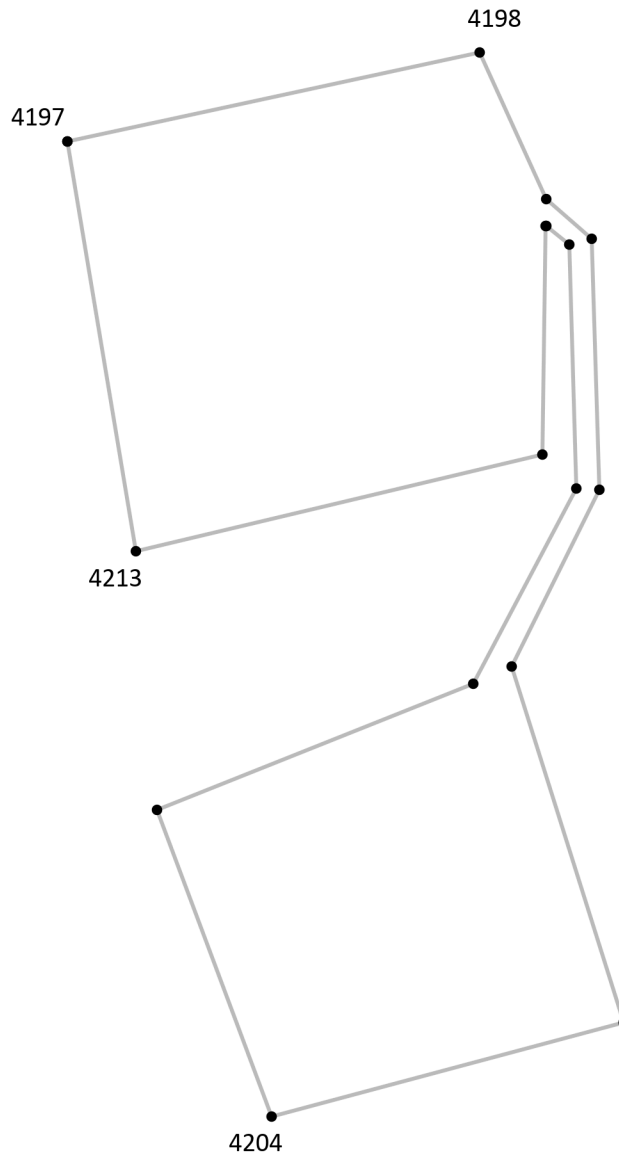
Подпись точки

Подпись \_\_\_\_\_ Дата « \_\_\_ » \_\_\_\_\_ 20\_\_ г.

Место для оттиска печати лица, составившего описание местоположения границ объекта

## Раздел 4

### План границ объекта<sup>9</sup>



Масштаб: в 1 см - 10.0 м

Территориальная зона П2, часть 11

Используемые условные знаки и обозначения:



Граница территориальной зоны



Поворотная точка

13

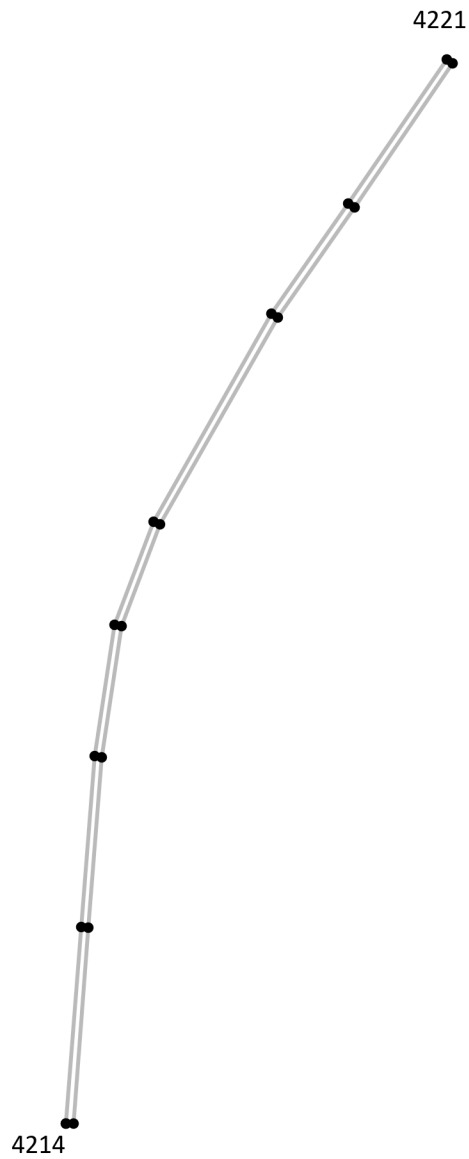
Подпись точки

Подпись \_\_\_\_\_ Дата «\_\_» \_\_\_\_\_ 20\_\_ г.

Место для оттиска печати лица, составившего описание местоположения границ объекта

## Раздел 4

### План границ объекта<sup>9</sup>



Масштаб: в 1 см - 42 м

Территориальная зона П2, часть 12

Используемые условные знаки и обозначения:



Граница территориальной зоны



Поворотная точка

13

Подпись точки

Подпись \_\_\_\_\_ Дата « \_\_\_ » \_\_\_\_\_ 20\_\_ г.

Место для оттиска печати лица, составившего описание местоположения границ объекта



## Раздел 4

### План границ объекта<sup>9</sup>



Масштаб: в 1 см - 33 м

Территориальная зона П2, часть 13

Используемые условные знаки и обозначения:



Граница территориальной зоны



Поворотная точка

13

Подпись точки

Подпись \_\_\_\_\_ Дата « \_\_\_ » \_\_\_\_\_ 20\_\_ г.

Место для оттиска печати лица, составившего описание местоположения границ объекта

## Раздел 4

### План границ объекта<sup>9</sup>



4250



4245

Масштаб: в 1 см - 34 м

Территориальная зона П2, часть 14

Используемые условные знаки и обозначения:



Граница территориальной зоны



Поворотная точка

13

Подпись точки

Подпись \_\_\_\_\_ Дата « \_\_\_ » \_\_\_\_\_ 20\_\_ г.

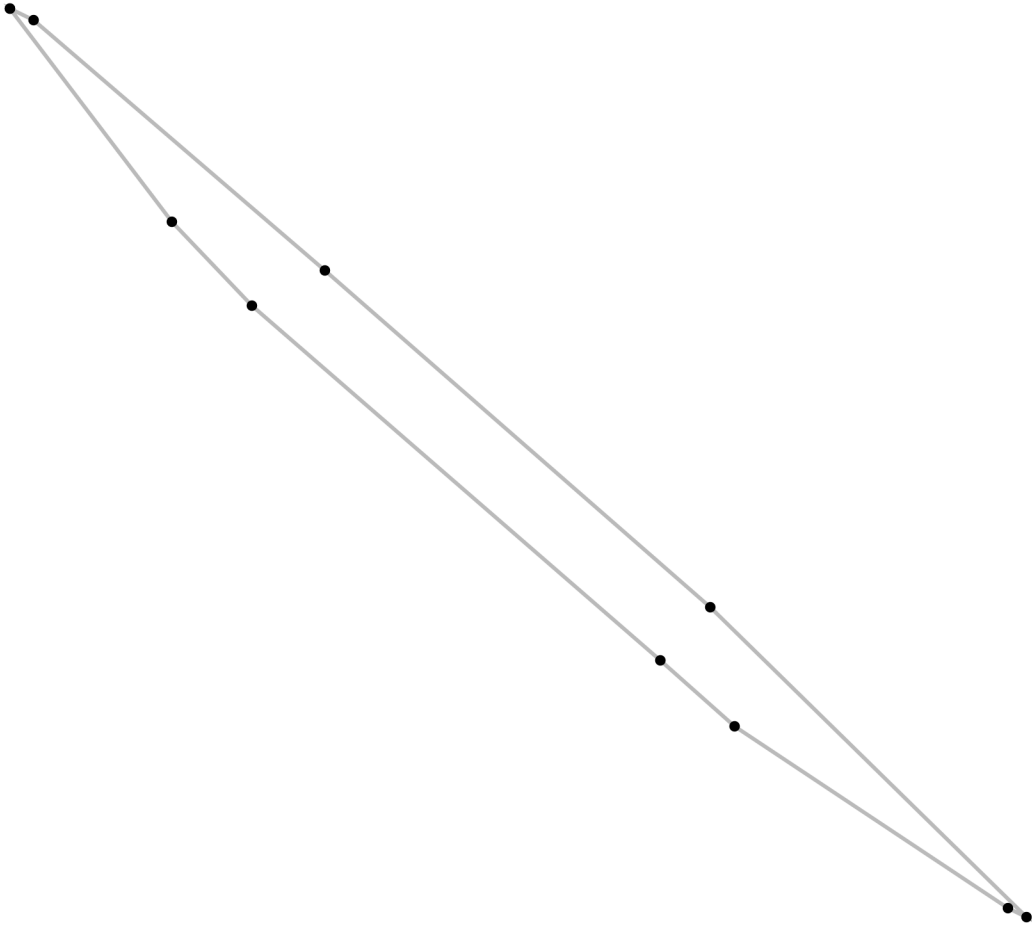
Место для оттиска печати лица, составившего описание местоположения границ объекта

## Раздел 4

### План границ объекта<sup>9</sup>



4257



Масштаб: в 1 см - 6.2 м

Территориальная зона П2, часть 15

Используемые условные знаки и обозначения:



Граница территориальной зоны



Поворотная точка

13

Подпись точки

Подпись \_\_\_\_\_ Дата « \_\_\_ » \_\_\_\_\_ 20\_\_ г.

Место для оттиска печати лица, составившего описание местоположения границ объекта

## Раздел 4

### План границ объекта<sup>9</sup>



4267 4268



4273 4272

Масштаб: в 1 см - 27 м

Территориальная зона П2, часть 16

Используемые условные знаки и обозначения:



Граница территориальной зоны



Поворотная точка

13

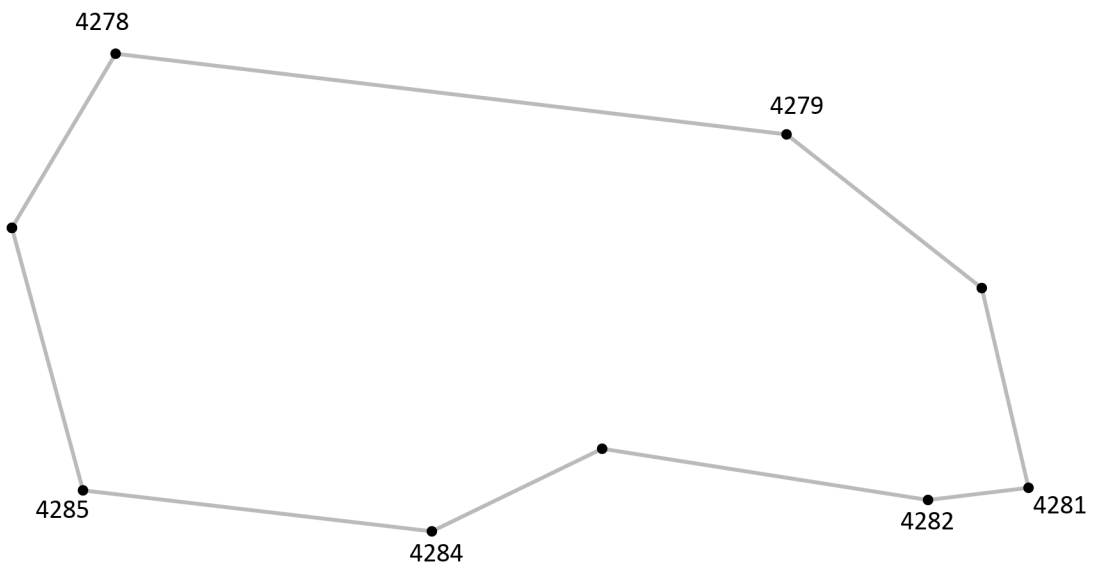
Подпись точки

Подпись \_\_\_\_\_ Дата « \_\_\_ » \_\_\_\_\_ 20\_\_ г.

Место для оттиска печати лица, составившего описание местоположения границ объекта

## Раздел 4

### План границ объекта<sup>9</sup>



Масштаб: в 1 см - 8.7 м

Территориальная зона П2, часть 17

Используемые условные знаки и обозначения:



Граница территориальной зоны



Поворотная точка

13

Подпись точки

Подпись \_\_\_\_\_ Дата « \_\_\_ » \_\_\_\_\_ 20\_\_ г.

Место для оттиска печати лица, составившего описание местоположения границ объекта

## Раздел 4

### План границ объекта<sup>9</sup>



4286 4287



4291

4290

Масштаб: в 1 см - 11 м

Территориальная зона П2, часть 18

Используемые условные знаки и обозначения:



Граница территориальной зоны



Поворотная точка

13

Подпись точки

Подпись \_\_\_\_\_ Дата « \_\_\_ » \_\_\_\_\_ 20\_\_ г.

Место для оттиска печати лица, составившего описание местоположения границ объекта

## Раздел 4

### План границ объекта<sup>9</sup>



Масштаб: в 1 см - 28 м

Территориальная зона П2, часть 19

Используемые условные знаки и обозначения:



Граница территориальной зоны



Поворотная точка

13

Подпись точки

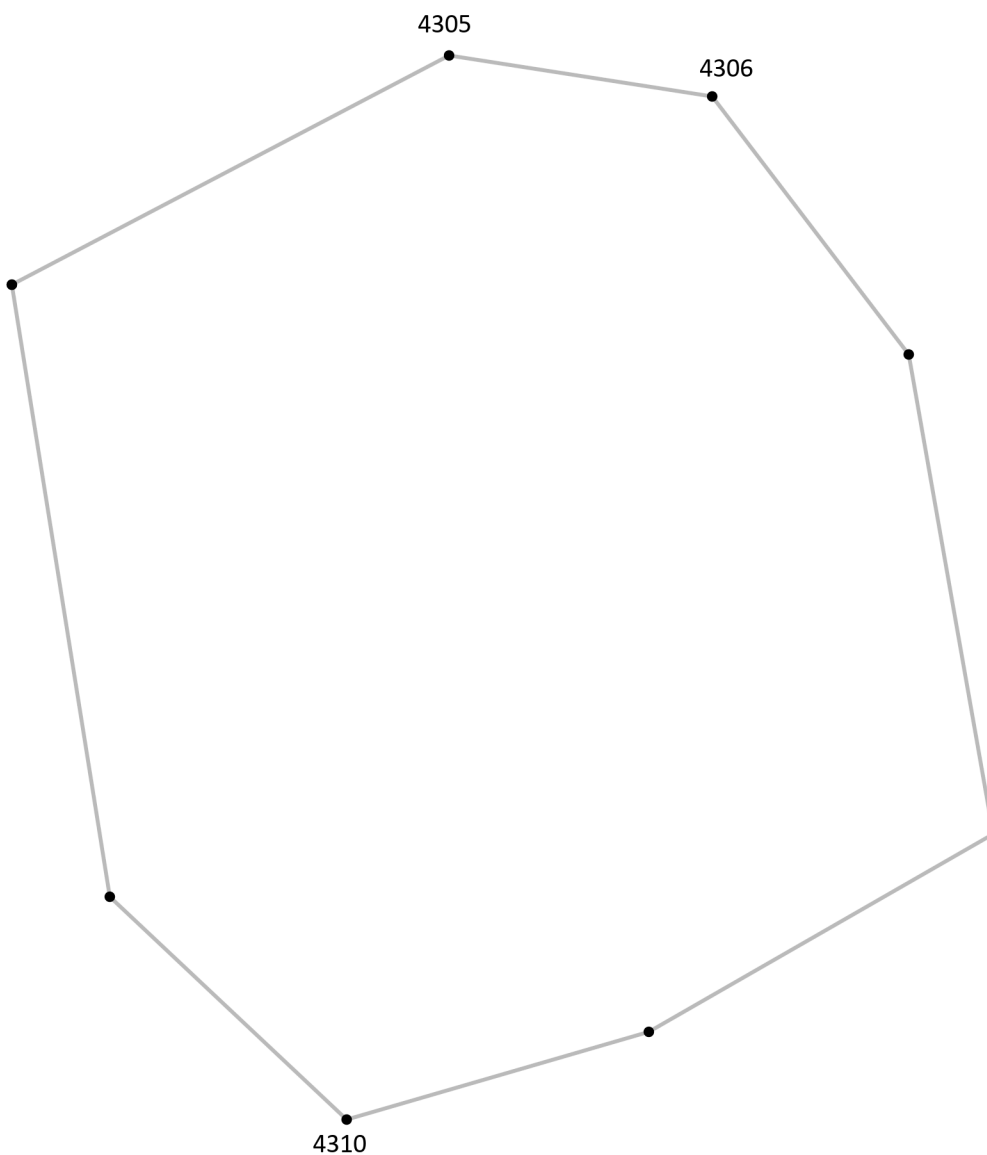
Подпись \_\_\_\_\_ Дата « \_\_\_ » \_\_\_\_\_ 20\_\_ г.

Место для оттиска печати лица, составившего описание местоположения границ объекта



## Раздел 4

### План границ объекта<sup>9</sup>



Масштаб: в 1 см - 5.2 м

Территориальная зона П2, часть 20

Используемые условные знаки и обозначения:



Граница территориальной зоны



Поворотная точка

13

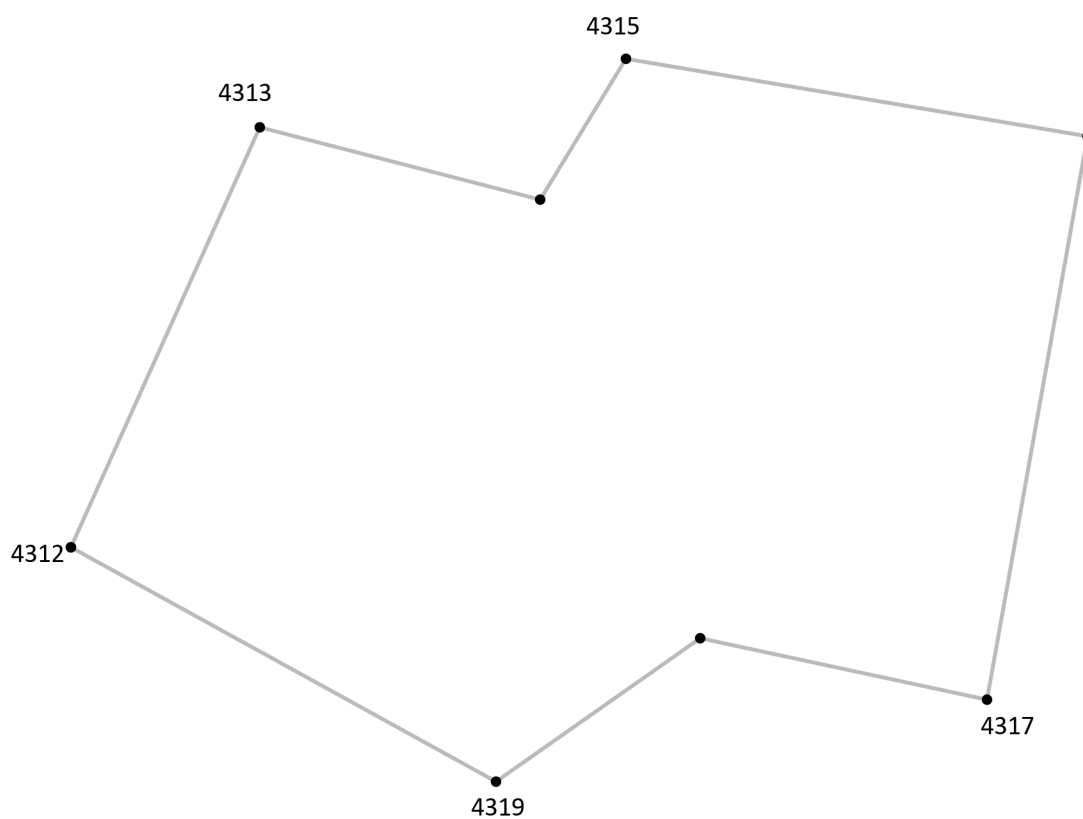
Подпись точки

Подпись \_\_\_\_\_ Дата « \_\_\_ » \_\_\_\_\_ 20\_\_ г.

Место для оттиска печати лица, составившего описание местоположения границ объекта

## Раздел 4

### План границ объекта<sup>9</sup>



Масштаб: в 1 см - 7.6 м

Территориальная зона П2, часть 21

Используемые условные знаки и обозначения:



Граница территориальной зоны



Поворотная точка

13

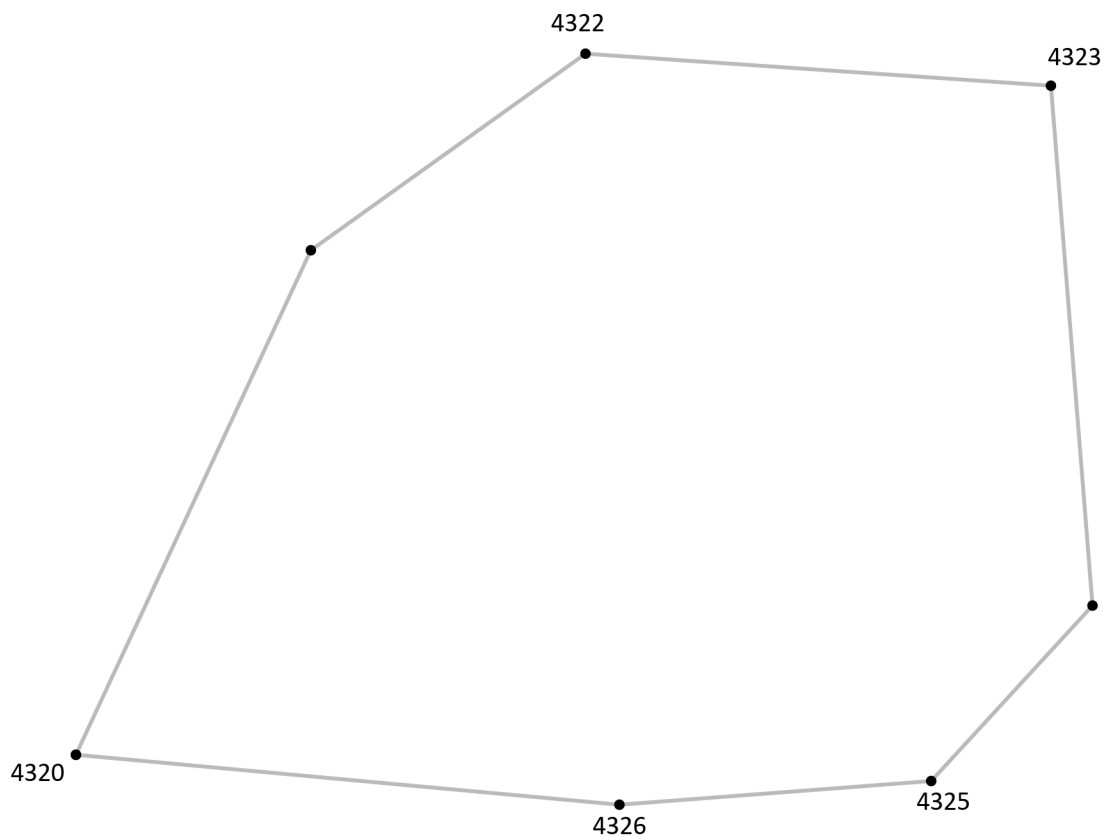
Подпись точки

Подпись \_\_\_\_\_ Дата « \_\_\_ » \_\_\_\_\_ 20\_\_ г.

Место для оттиска печати лица, составившего описание местоположения границ объекта

## Раздел 4

### План границ объекта<sup>9</sup>



Масштаб: в 1 см - 8.2 м

Территориальная зона П2, часть 22

Используемые условные знаки и обозначения:



Граница территориальной зоны



Поворотная точка

13

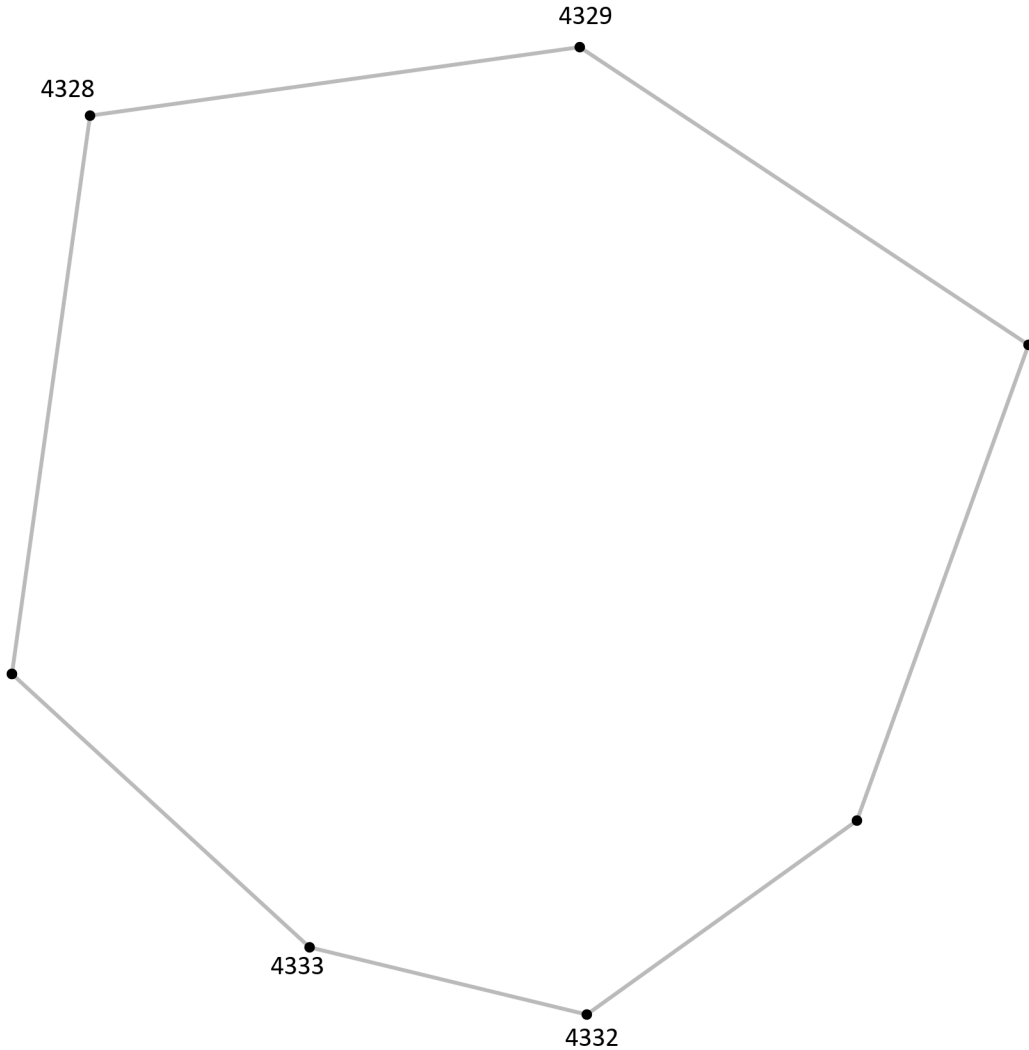
Подпись точки

Подпись \_\_\_\_\_ Дата « \_\_\_ » \_\_\_\_\_ 20 \_\_\_ г.

Место для оттиска печати лица, составившего описание местоположения границ объекта

## Раздел 4

### План границ объекта<sup>9</sup>



Масштаб: в 1 см - 7.0 м

Территориальная зона П2, часть 23

Используемые условные знаки и обозначения:



Граница территориальной зоны



Поворотная точка

13

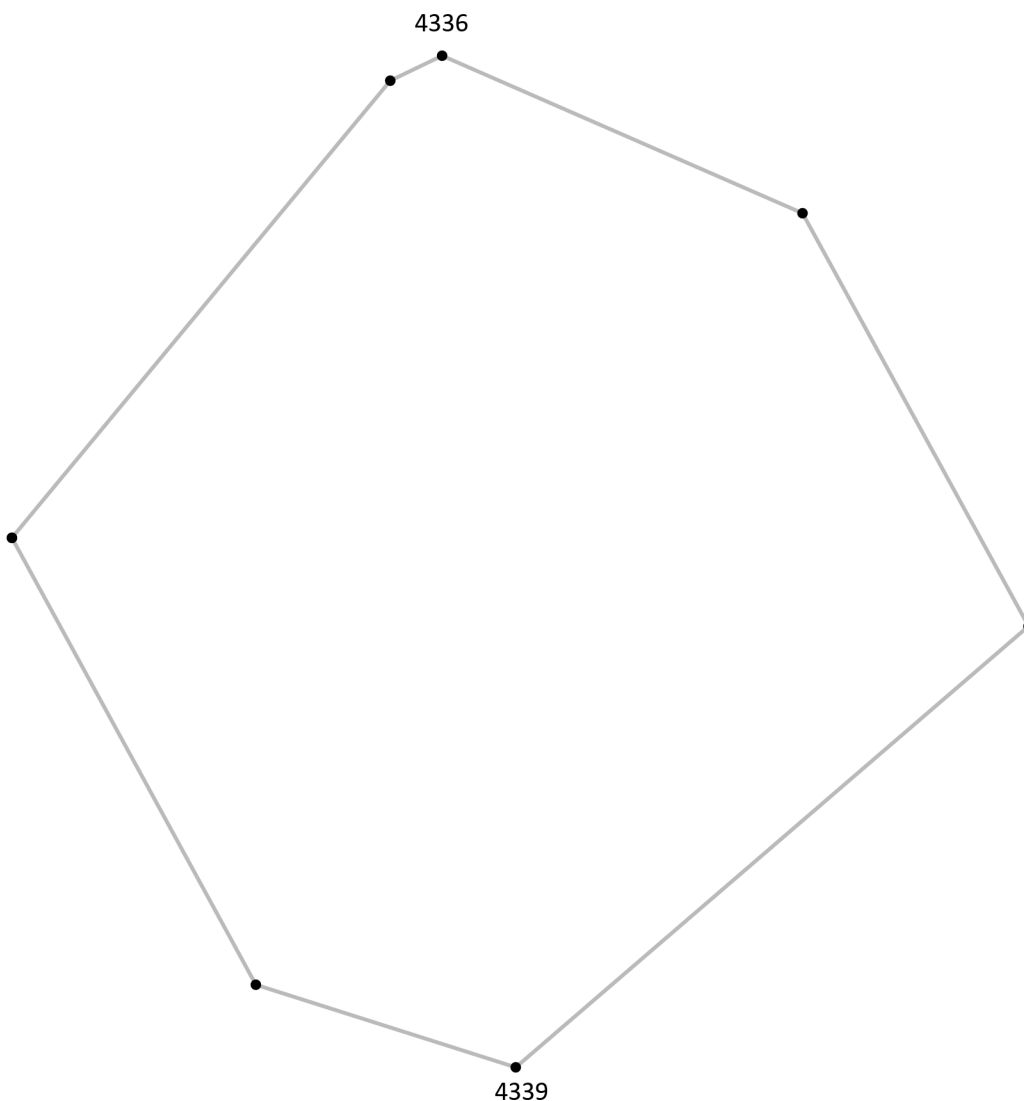
Подпись точки

Подпись \_\_\_\_\_ Дата « \_\_\_ » \_\_\_\_\_ 20\_\_ г.

Место для оттиска печати лица, составившего описание местоположения границ объекта

## Раздел 4

### План границ объекта<sup>9</sup>



Масштаб: в 1 см - 4.7 м

Территориальная зона П2, часть 24

Используемые условные знаки и обозначения:



Граница территориальной зоны



Поворотная точка

13

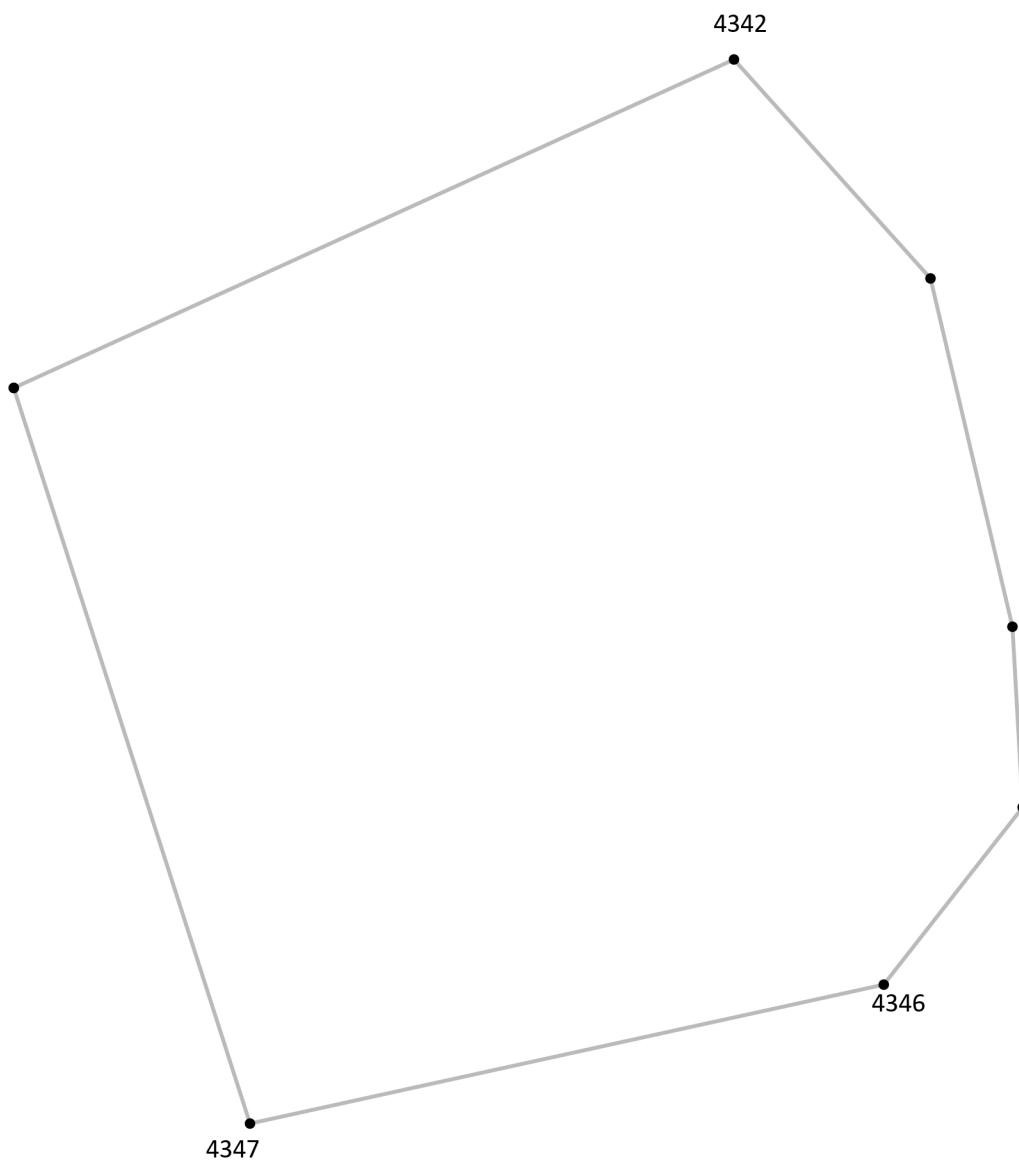
Подпись точки

Подпись \_\_\_\_\_ Дата « \_\_\_ » \_\_\_\_\_ 20\_\_ г.

Место для оттиска печати лица, составившего описание местоположения границ объекта

## Раздел 4

### План границ объекта<sup>9</sup>



Масштаб: в 1 см - 4.8 м

Территориальная зона П2, часть 25

Используемые условные знаки и обозначения:



Граница территориальной зоны



Поворотная точка

13

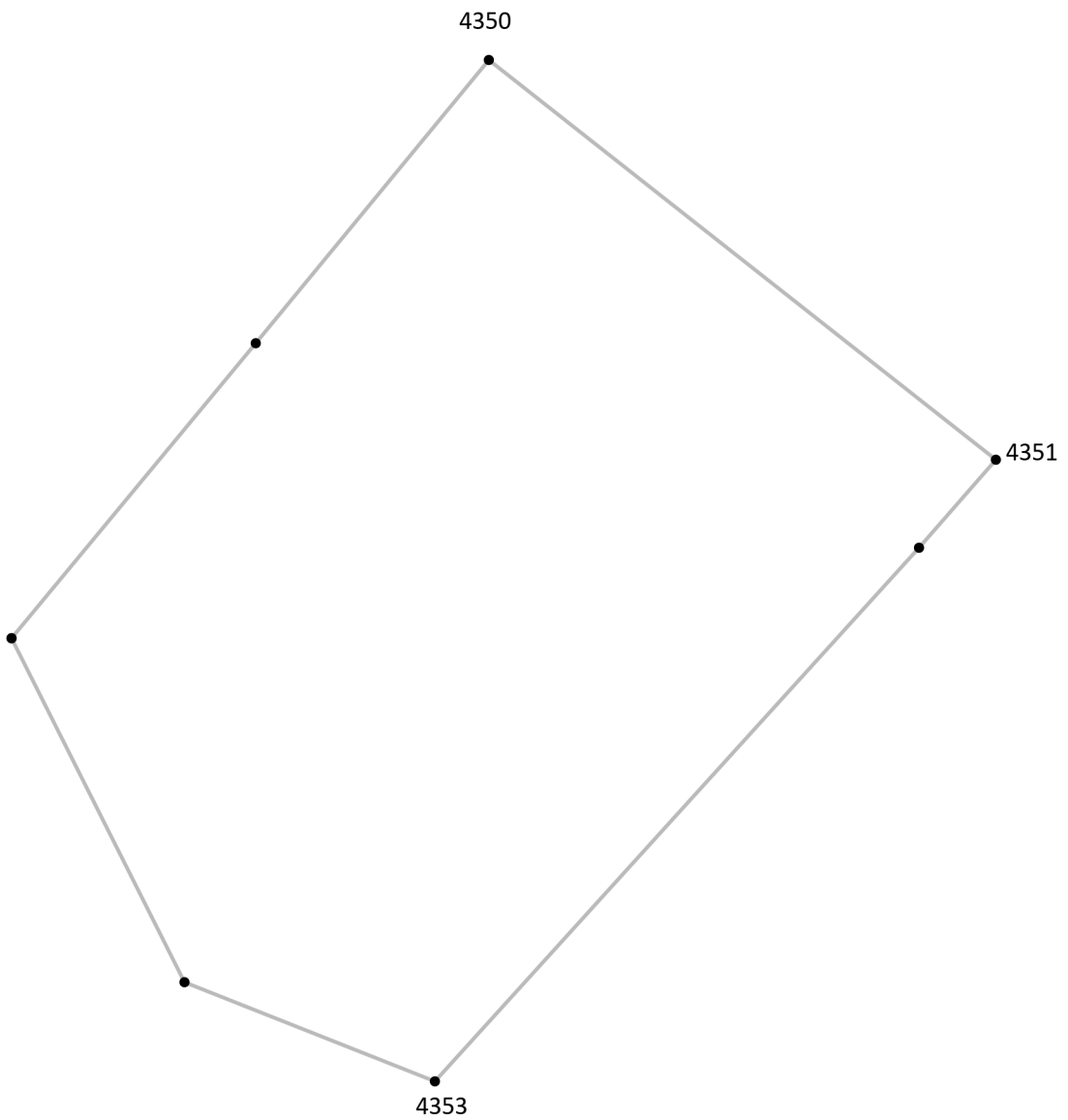
Подпись точки

Подпись \_\_\_\_\_ Дата « \_\_\_ » \_\_\_\_\_ 20\_\_ г.

Место для оттиска печати лица, составившего описание местоположения границ объекта

## Раздел 4

### План границ объекта<sup>9</sup>



Масштаб: в 1 см - 5.6 м

Территориальная зона П2, часть 26

Используемые условные знаки и обозначения:



Граница территориальной зоны



Поворотная точка

13

Подпись точки

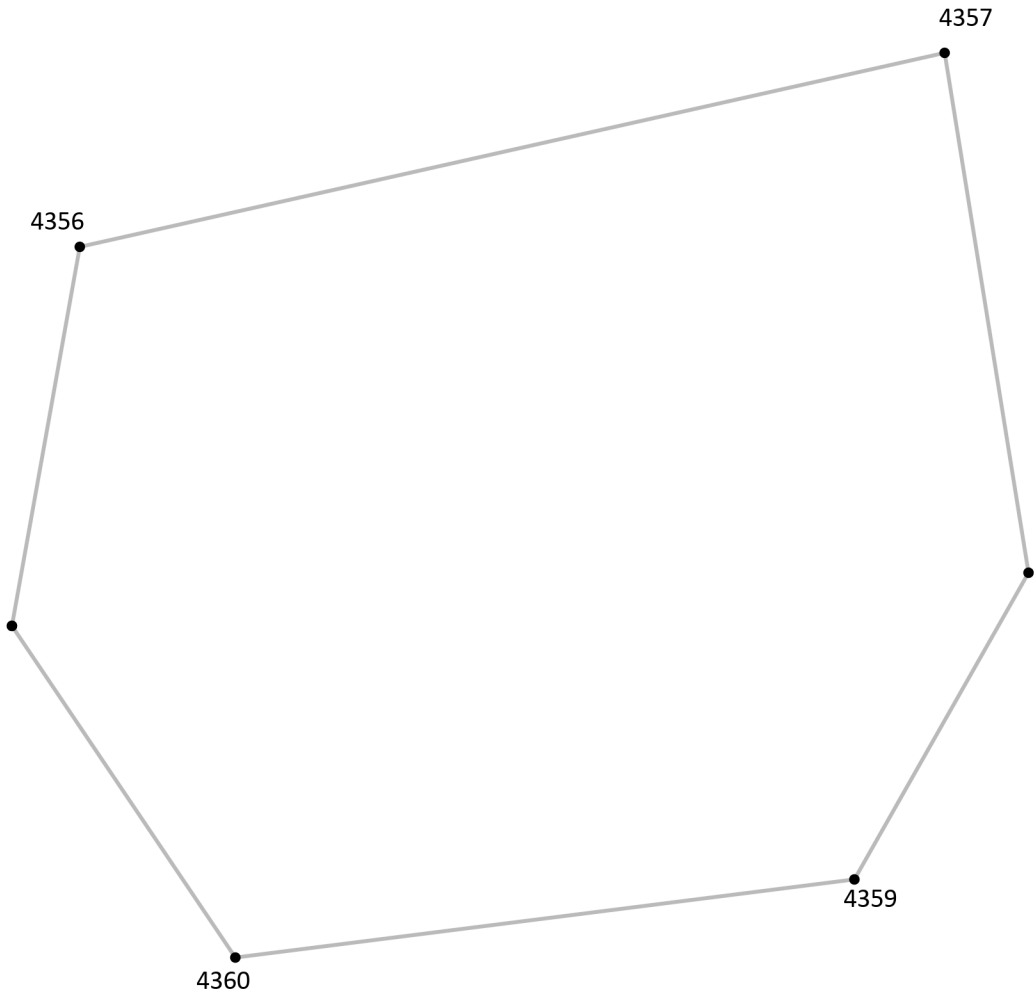
Подпись \_\_\_\_\_ Дата « \_\_\_ » \_\_\_\_\_ 20\_\_ г.

Место для оттиска печати лица, составившего описание местоположения границ объекта



## Раздел 4

### План границ объекта<sup>9</sup>



Масштаб: в 1 см - 4.2 м

Территориальная зона П2, часть 27

Используемые условные знаки и обозначения:



Граница территориальной зоны



Поворотная точка

13

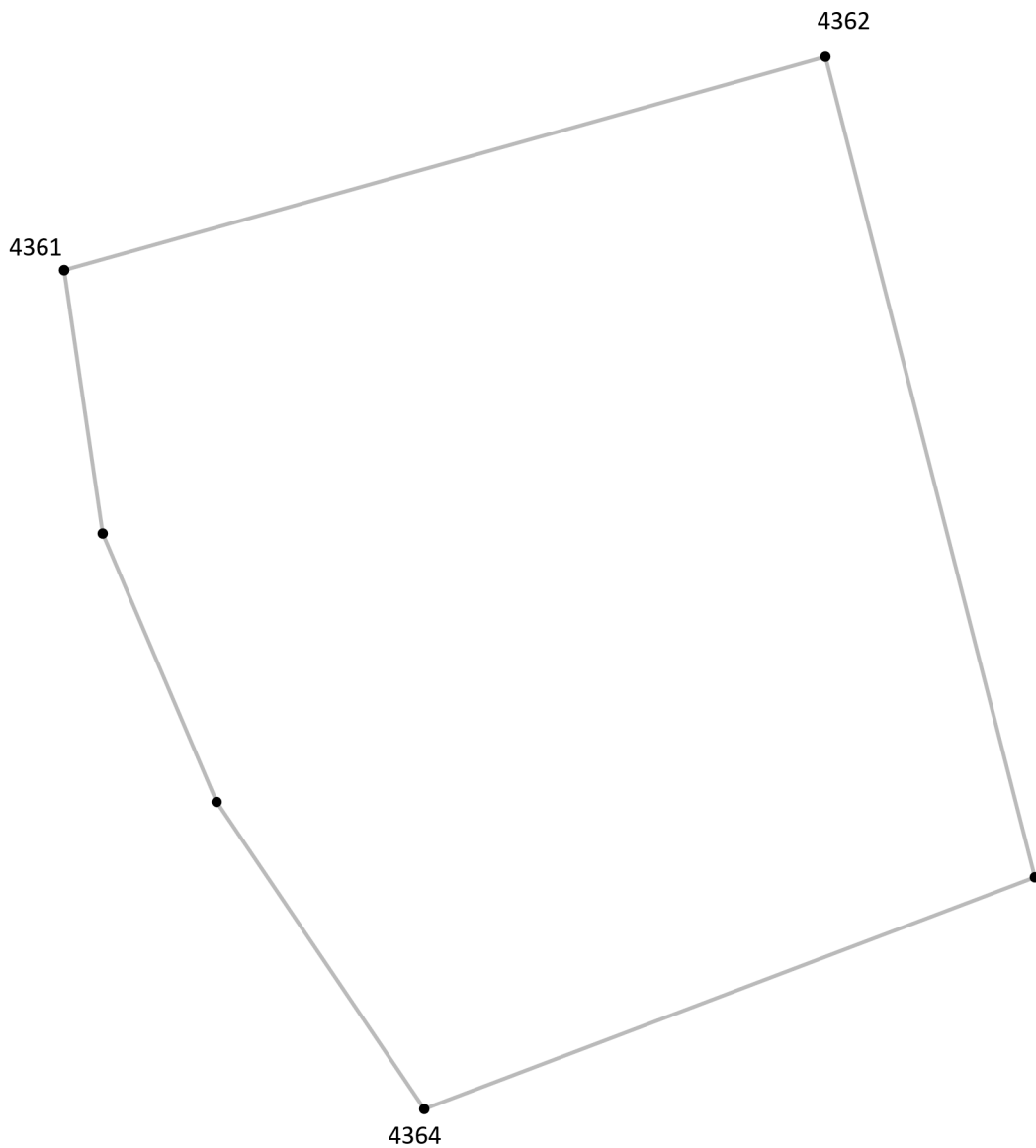
Подпись точки

Подпись \_\_\_\_\_ Дата «\_\_» \_\_\_\_\_ 20\_\_ г.

Место для оттиска печати лица, составившего описание местоположения границ объекта

## Раздел 4

### План границ объекта<sup>9</sup>



Масштаб: в 1 см - 4.5 м

Территориальная зона П2, часть 28

Используемые условные знаки и обозначения:



Граница территориальной зоны



Поворотная точка

13

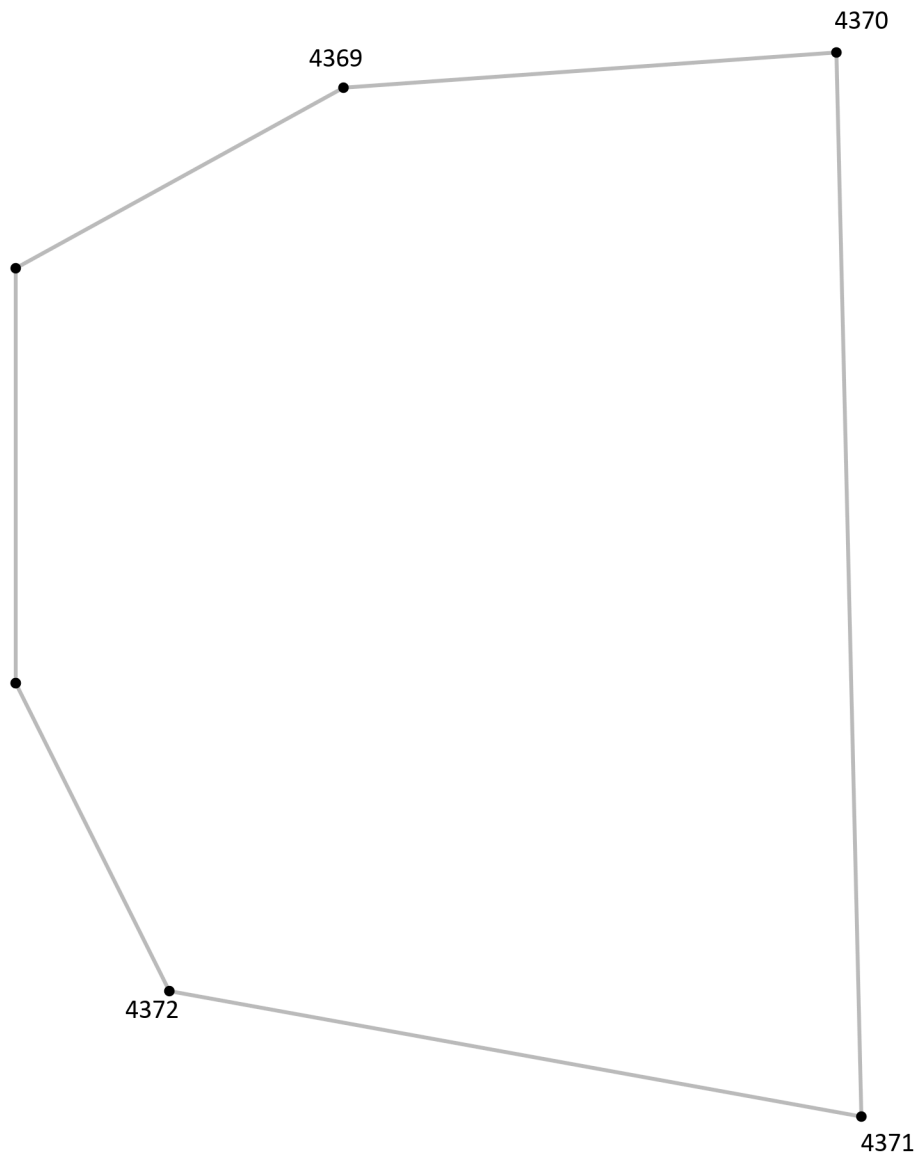
Подпись точки

Подпись \_\_\_\_\_ Дата « \_\_\_ » \_\_\_\_\_ 20 \_\_\_ г.

Место для оттиска печати лица, составившего описание местоположения границ объекта

## Раздел 4

### План границ объекта<sup>9</sup>



Масштаб: в 1 см - 3.3 м

Территориальная зона П2, часть 29

Используемые условные знаки и обозначения:



Граница территориальной зоны



Поворотная точка

13

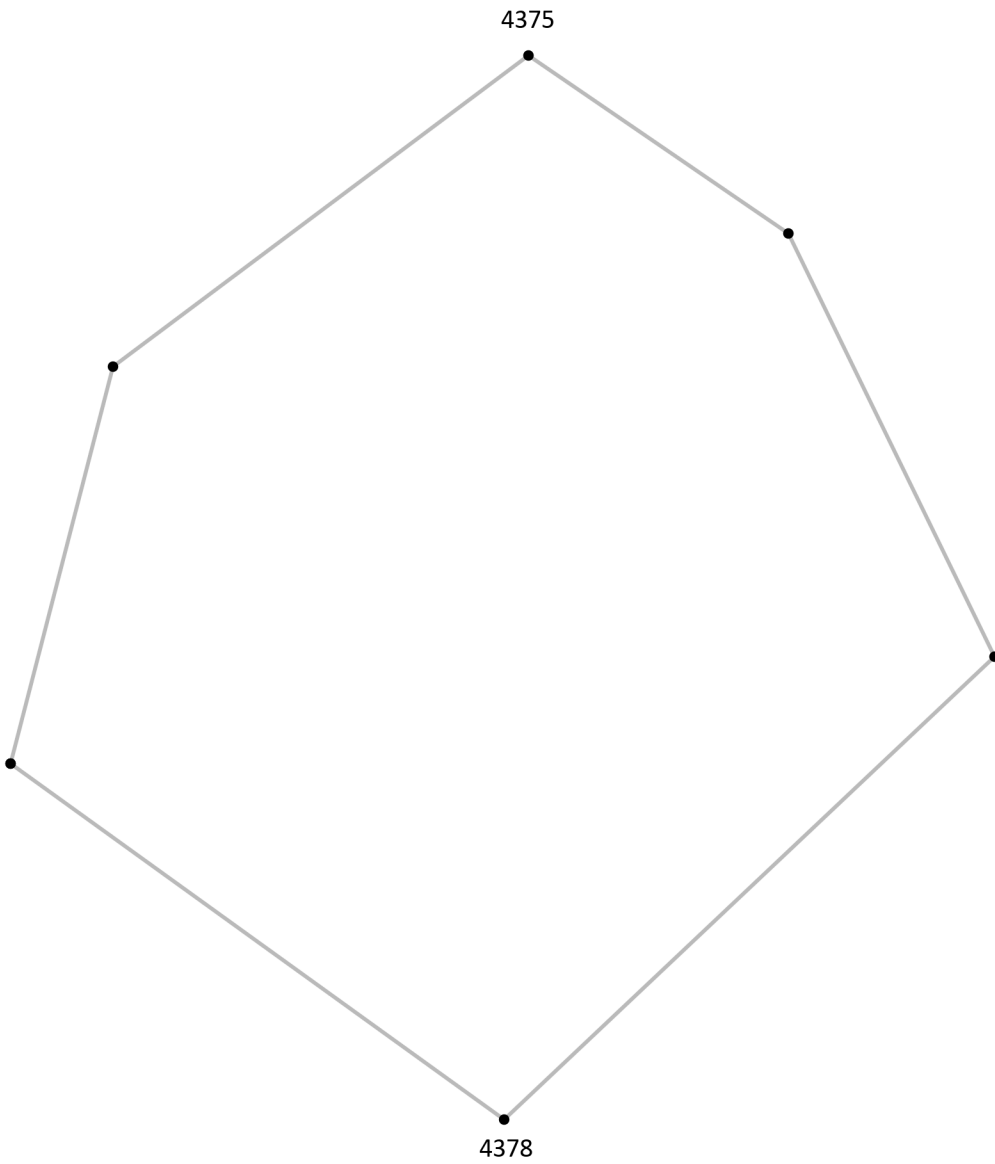
Подпись точки

Подпись \_\_\_\_\_ Дата « \_\_\_ » \_\_\_\_\_ 20 \_\_\_ г.

Место для оттиска печати лица, составившего описание местоположения границ объекта

## Раздел 4

### План границ объекта<sup>9</sup>



Масштаб: в 1 см - 5.2 м

Территориальная зона П2, часть 30

Используемые условные знаки и обозначения:



Граница территориальной зоны



Поворотная точка

13

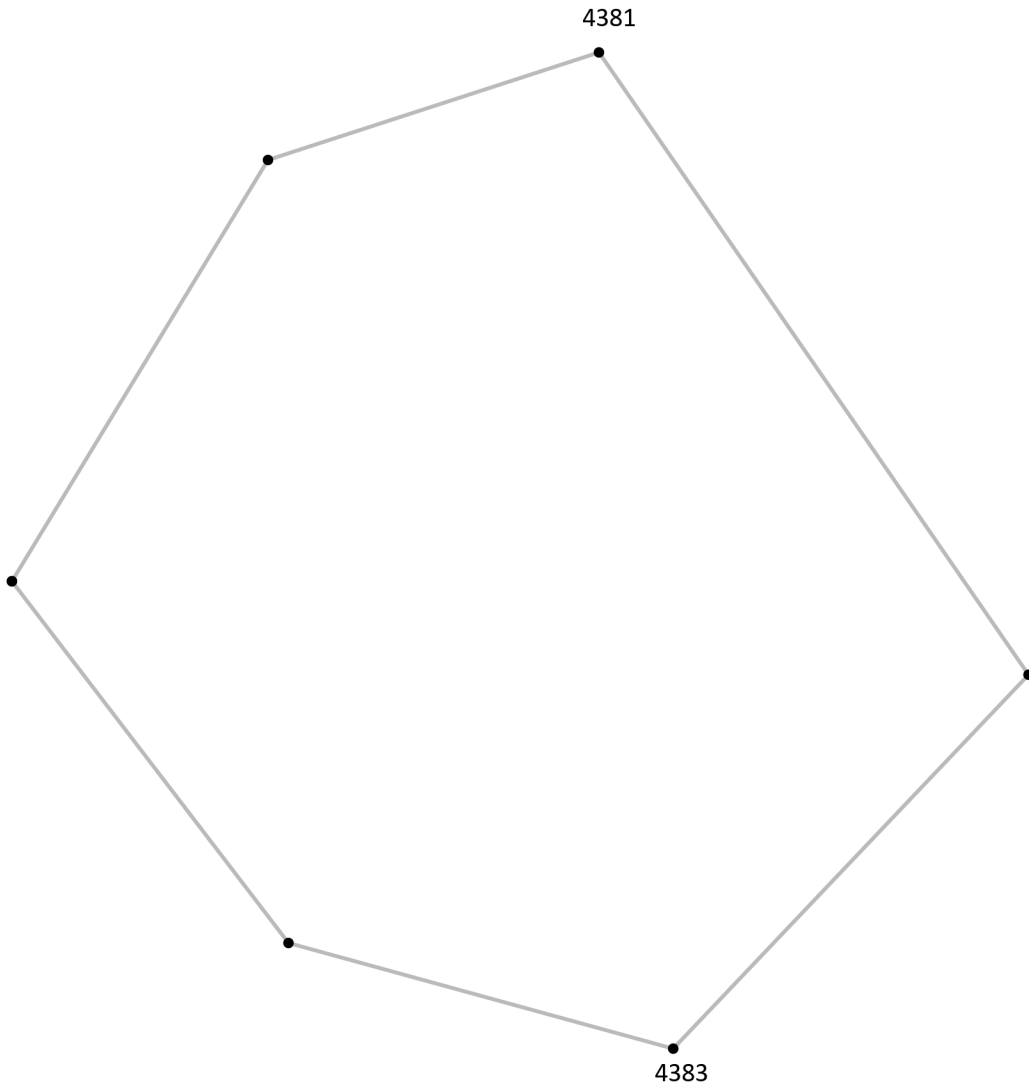
Подпись точки

Подпись \_\_\_\_\_ Дата «\_\_» \_\_\_\_\_ 20\_\_ г.

Место для оттиска печати лица, составившего описание местоположения границ объекта

## Раздел 4

### План границ объекта<sup>9</sup>



Масштаб: в 1 см - 5.3 м

Территориальная зона П2, часть 31

Используемые условные знаки и обозначения:



Граница территориальной зоны



Поворотная точка

13

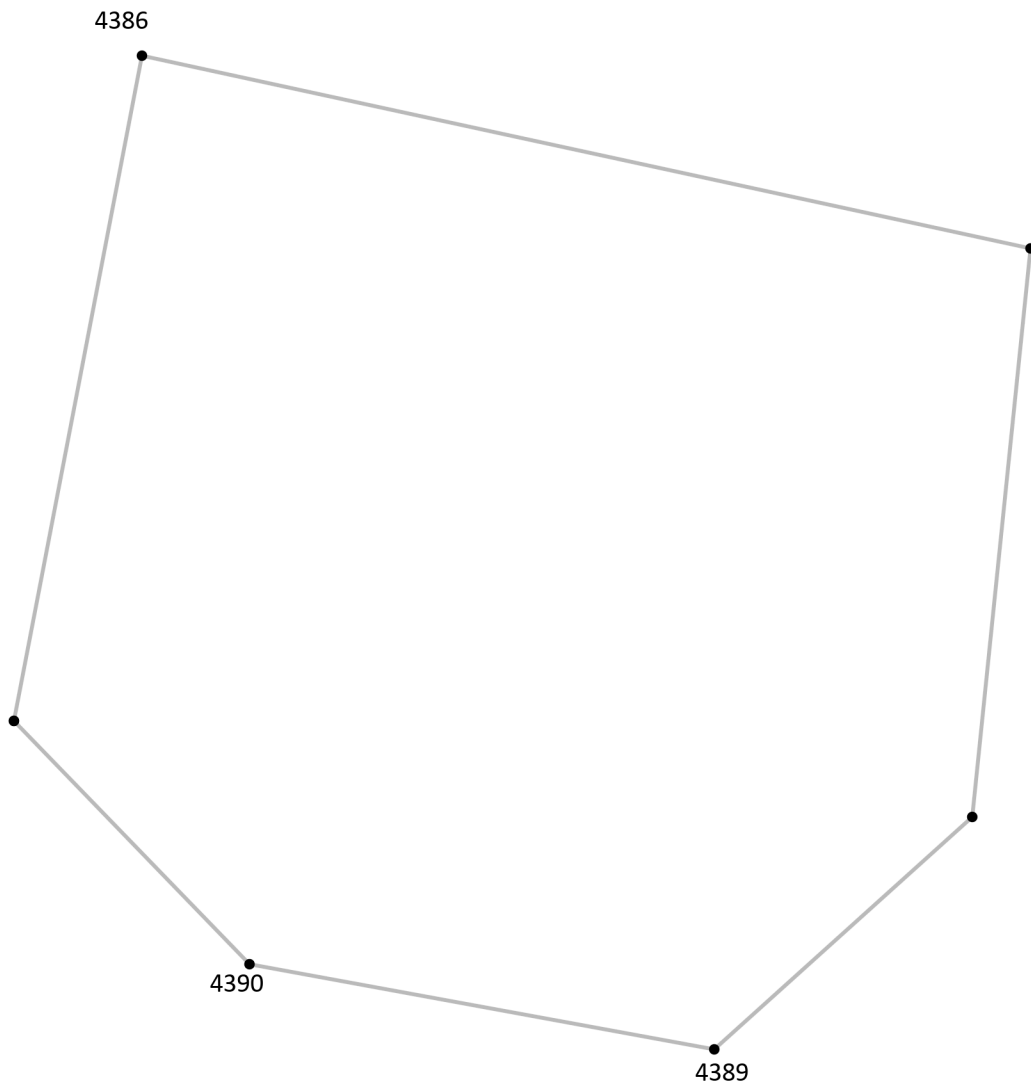
Подпись точки

Подпись \_\_\_\_\_ Дата « \_\_\_ » \_\_\_\_\_ 20\_\_ г.

Место для оттиска печати лица, составившего описание местоположения границ объекта

## Раздел 4

### План границ объекта<sup>9</sup>



Масштаб: в 1 см - 5.5 м

Территориальная зона П2, часть 32

Используемые условные знаки и обозначения:



Граница территориальной зоны



Поворотная точка

13

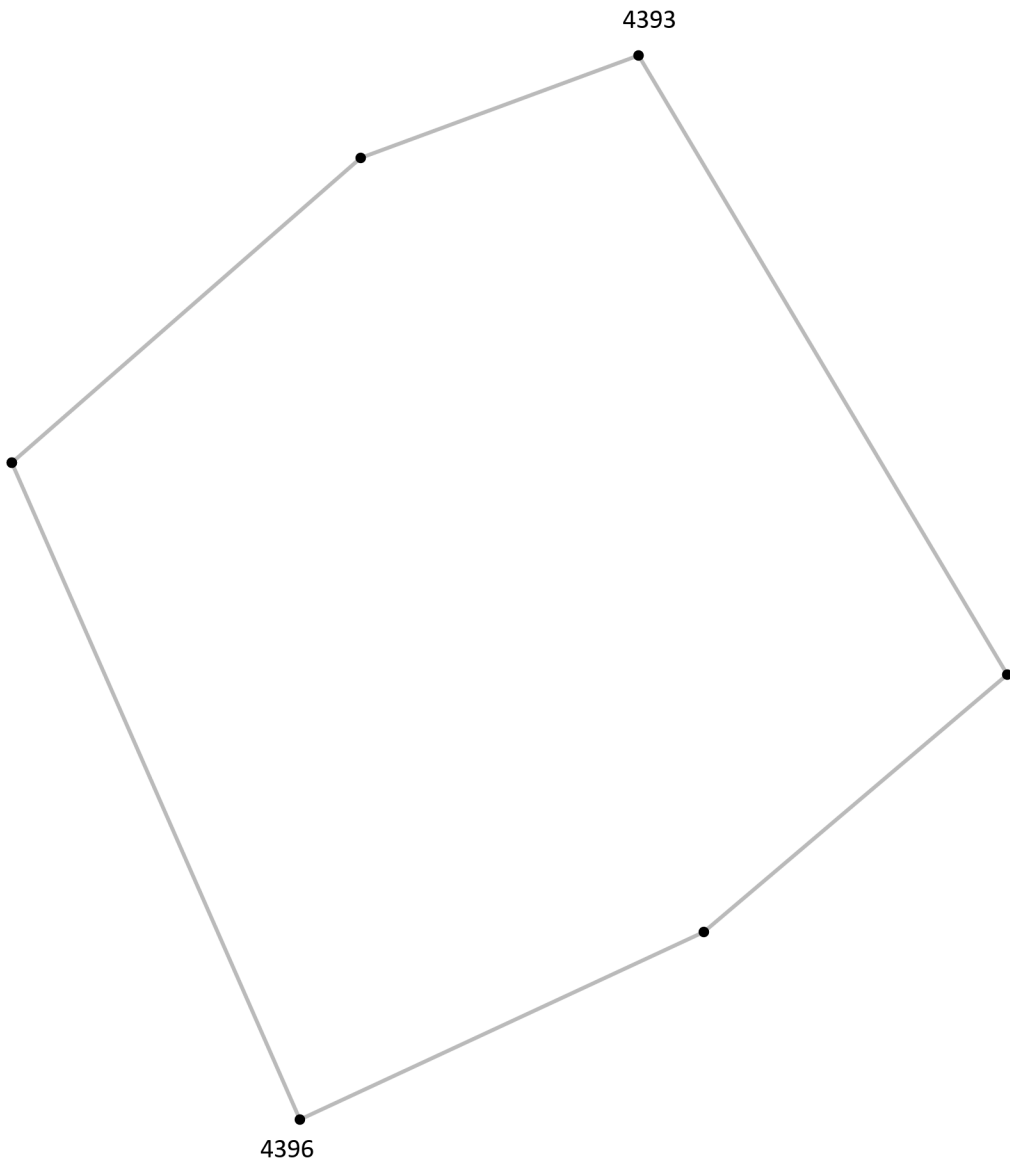
Подпись точки

Подпись \_\_\_\_\_ Дата «\_\_» \_\_\_\_\_ 20\_\_ г.

Место для оттиска печати лица, составившего описание местоположения границ объекта

## Раздел 4

### План границ объекта<sup>9</sup>



Масштаб: в 1 см - 5.5 м

Территориальная зона П2, часть 33

Используемые условные знаки и обозначения:



Граница территориальной зоны



Поворотная точка

13

Подпись точки

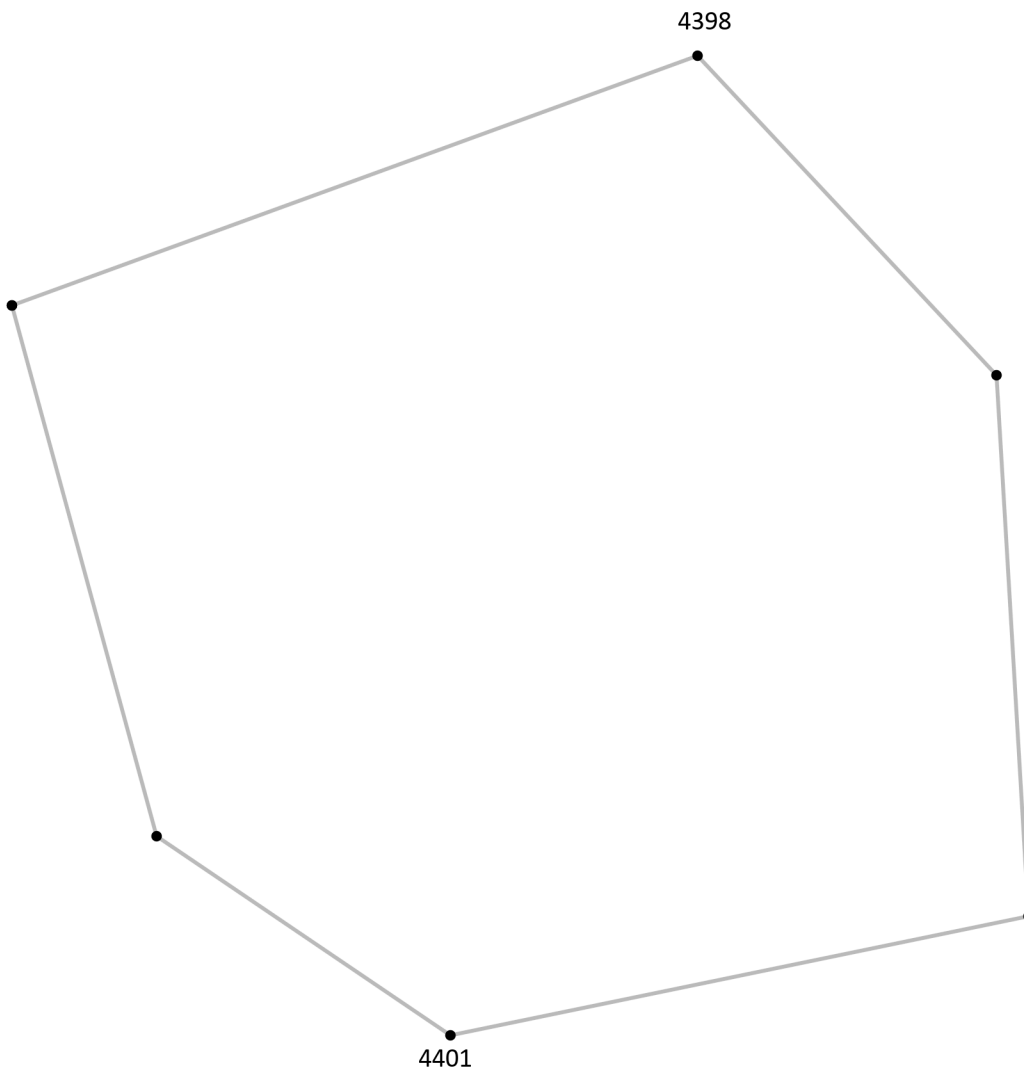
Подпись \_\_\_\_\_ Дата « \_\_\_ » \_\_\_\_\_ 20\_\_ г.

Место для оттиска печати лица, составившего описание местоположения границ объекта



## Раздел 4

### План границ объекта<sup>9</sup>



Масштаб: в 1 см - 3.4 м

Территориальная зона П2, часть 34

Используемые условные знаки и обозначения:



Граница территориальной зоны



Поворотная точка

13

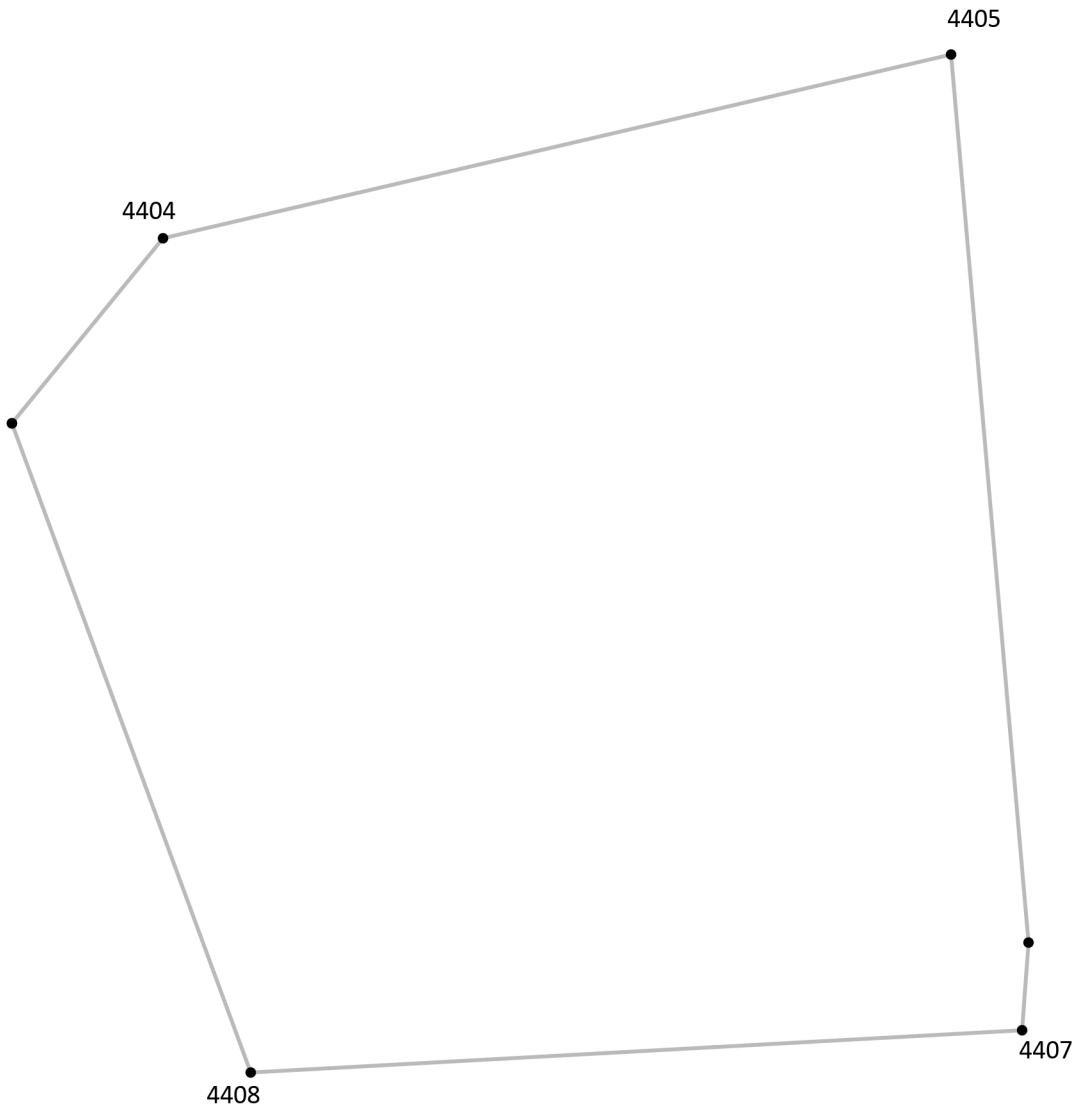
Подпись точки

Подпись \_\_\_\_\_ Дата « \_\_\_ » \_\_\_\_\_ 20\_\_ г.

Место для оттиска печати лица, составившего описание местоположения границ объекта

## Раздел 4

### План границ объекта<sup>9</sup>



Масштаб: в 1 см - 5.1 м

Территориальная зона П2, часть 35

Используемые условные знаки и обозначения:



Граница территориальной зоны



Поворотная точка

13

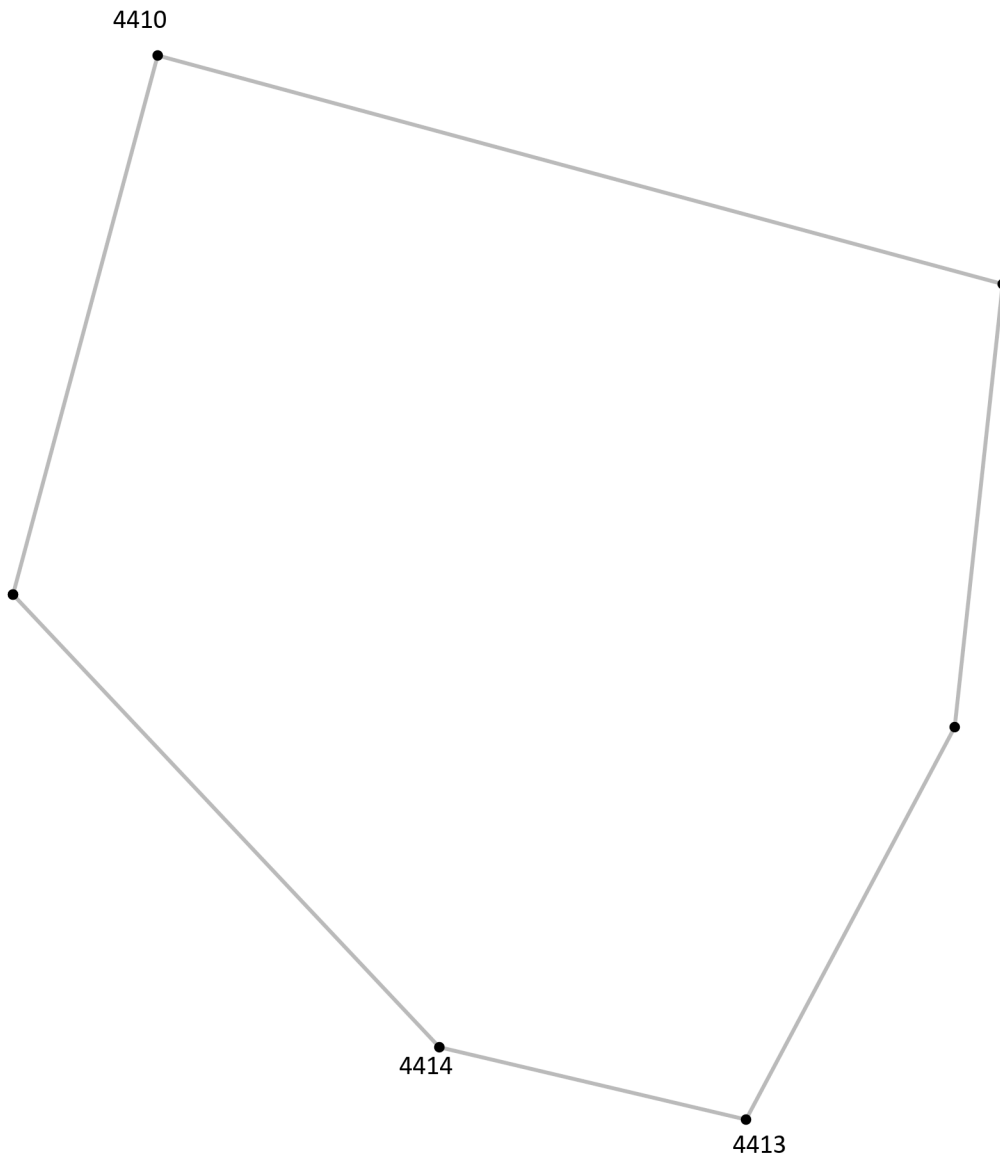
Подпись точки

Подпись \_\_\_\_\_ Дата « \_\_\_ » \_\_\_\_\_ 20\_\_ г.

Место для оттиска печати лица, составившего описание местоположения границ объекта

## Раздел 4

### План границ объекта<sup>9</sup>



Масштаб: в 1 см - 5.1 м

Территориальная зона П2, часть 36

Используемые условные знаки и обозначения:



Граница территориальной зоны



Поворотная точка

13

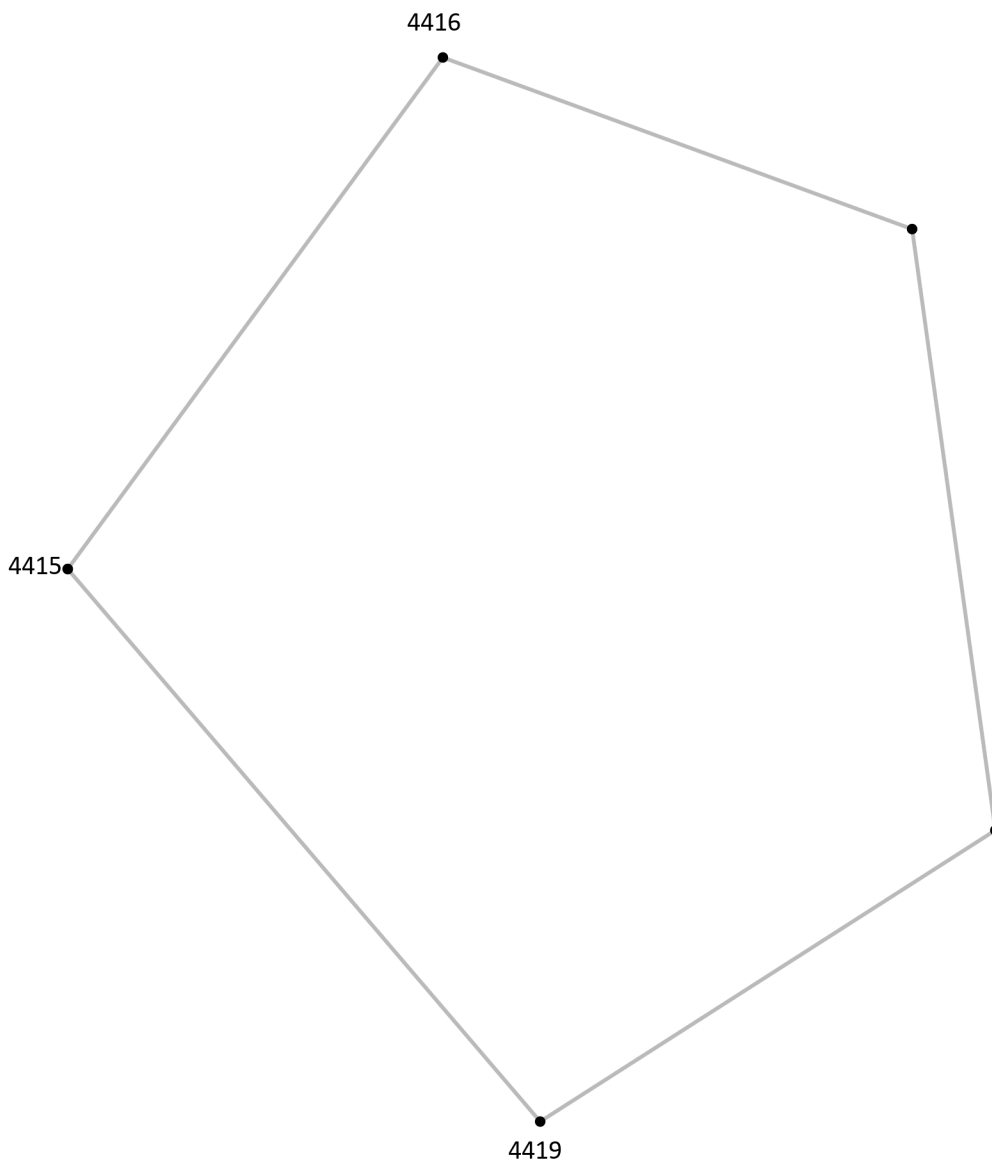
Подпись точки

Подпись \_\_\_\_\_ Дата « \_\_\_ » \_\_\_\_\_ 20\_\_ г.

Место для оттиска печати лица, составившего описание местоположения границ объекта

## Раздел 4

### План границ объекта<sup>9</sup>



Масштаб: в 1 см - 7.0 м

Территориальная зона П2, часть 37

Используемые условные знаки и обозначения:



Граница территориальной зоны



Поворотная точка

13

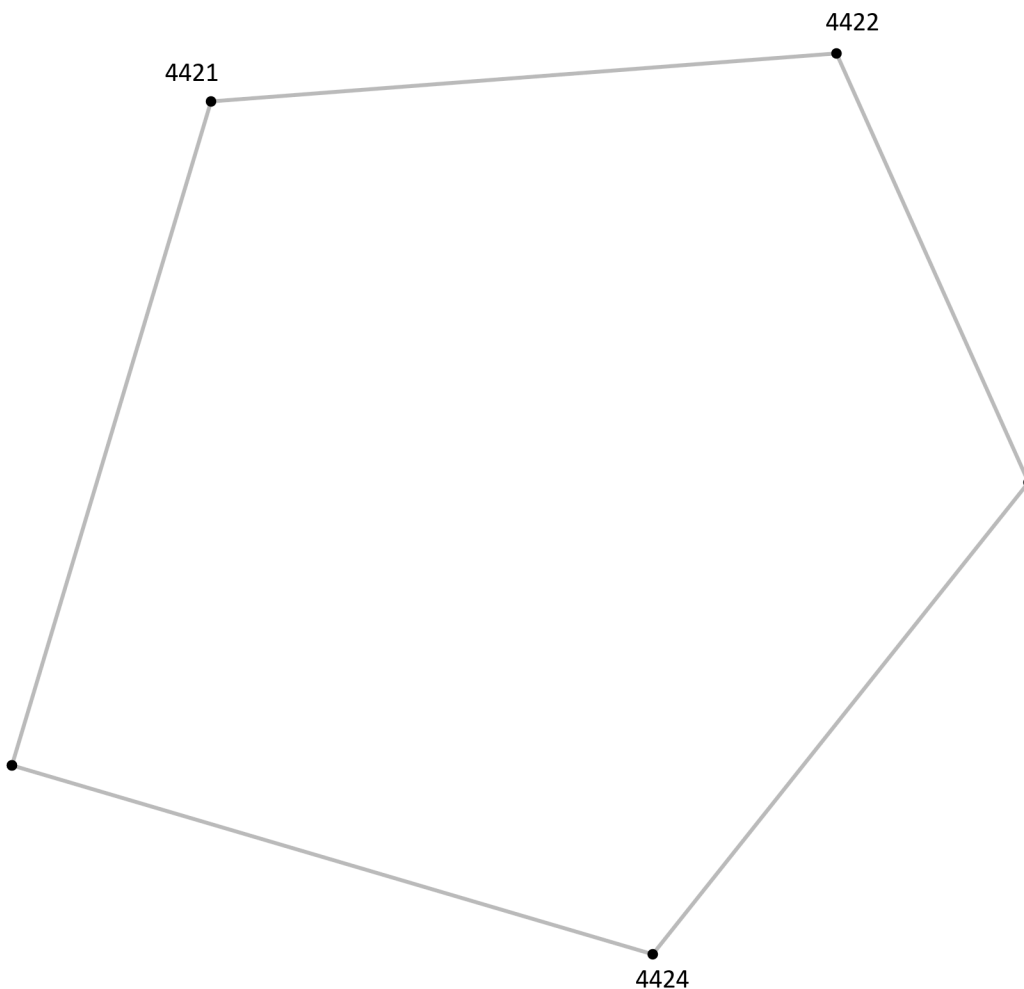
Подпись точки

Подпись \_\_\_\_\_ Дата « \_\_\_ » \_\_\_\_\_ 20\_\_ г.

Место для оттиска печати лица, составившего описание местоположения границ объекта

## Раздел 4

### План границ объекта<sup>9</sup>



Масштаб: в 1 см - 6.0 м

Территориальная зона П2, часть 38

Используемые условные знаки и обозначения:



Граница территориальной зоны



Поворотная точка

13

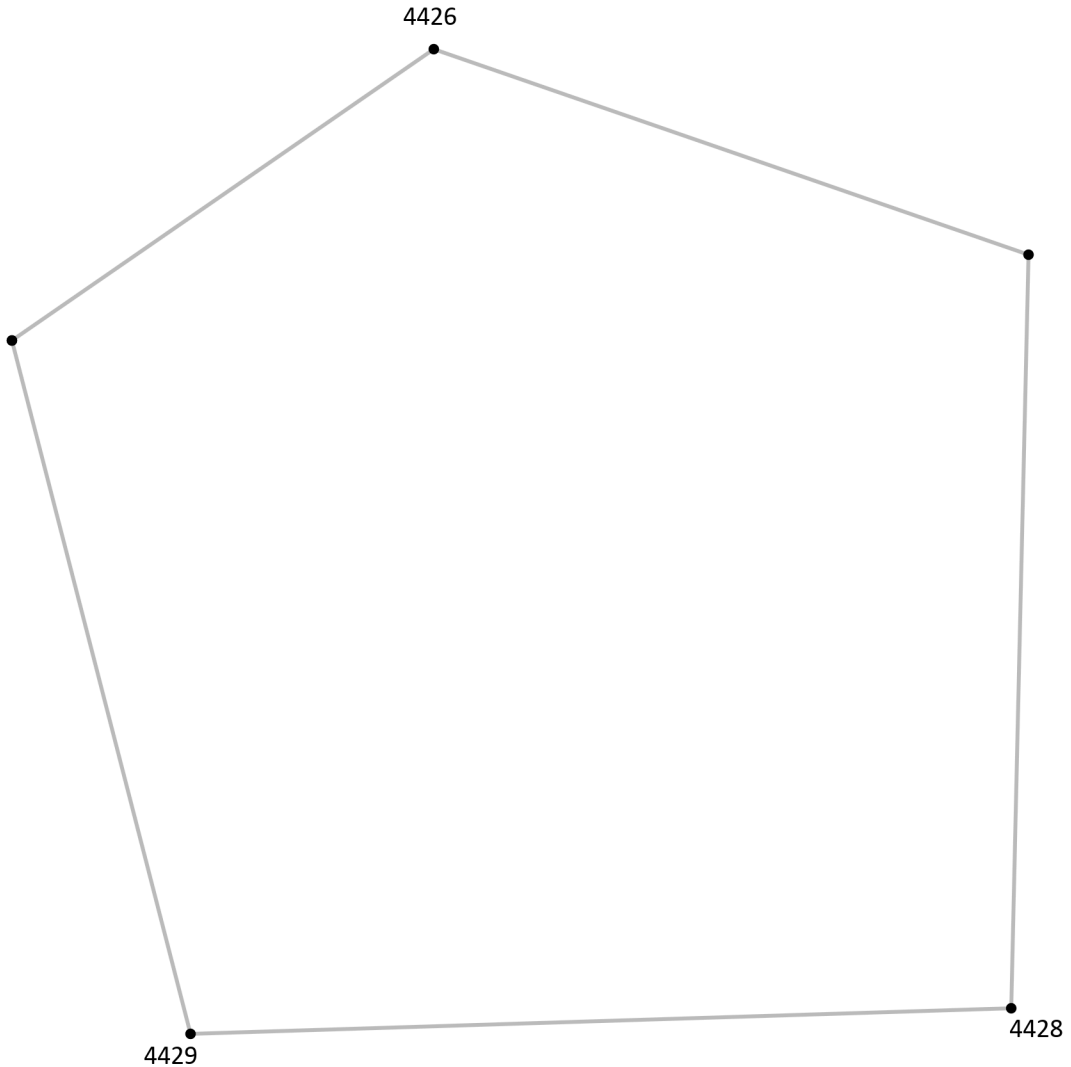
Подпись точки

Подпись \_\_\_\_\_ Дата « \_\_\_ » \_\_\_\_\_ 20\_\_ г.

Место для оттиска печати лица, составившего описание местоположения границ объекта

## Раздел 4

### План границ объекта<sup>9</sup>



Масштаб: в 1 см - 4.7 м

Территориальная зона П2, часть 39

Используемые условные знаки и обозначения:



Граница территориальной зоны



Поворотная точка

13

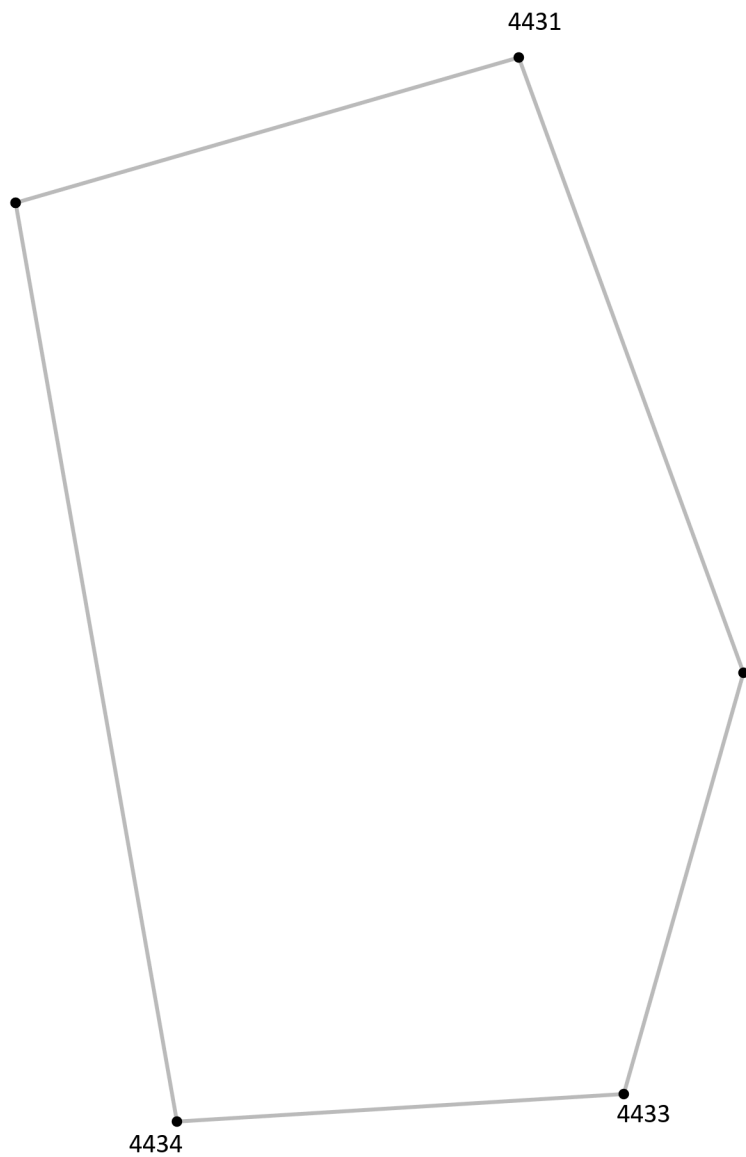
Подпись точки

Подпись \_\_\_\_\_ Дата « \_\_\_ » \_\_\_\_\_ 20\_\_ г.

Место для оттиска печати лица, составившего описание местоположения границ объекта

## Раздел 4

### План границ объекта<sup>9</sup>



Масштаб: в 1 см - 5.3 м

Территориальная зона П2, часть 40

Используемые условные знаки и обозначения:



Граница территориальной зоны



Поворотная точка

13

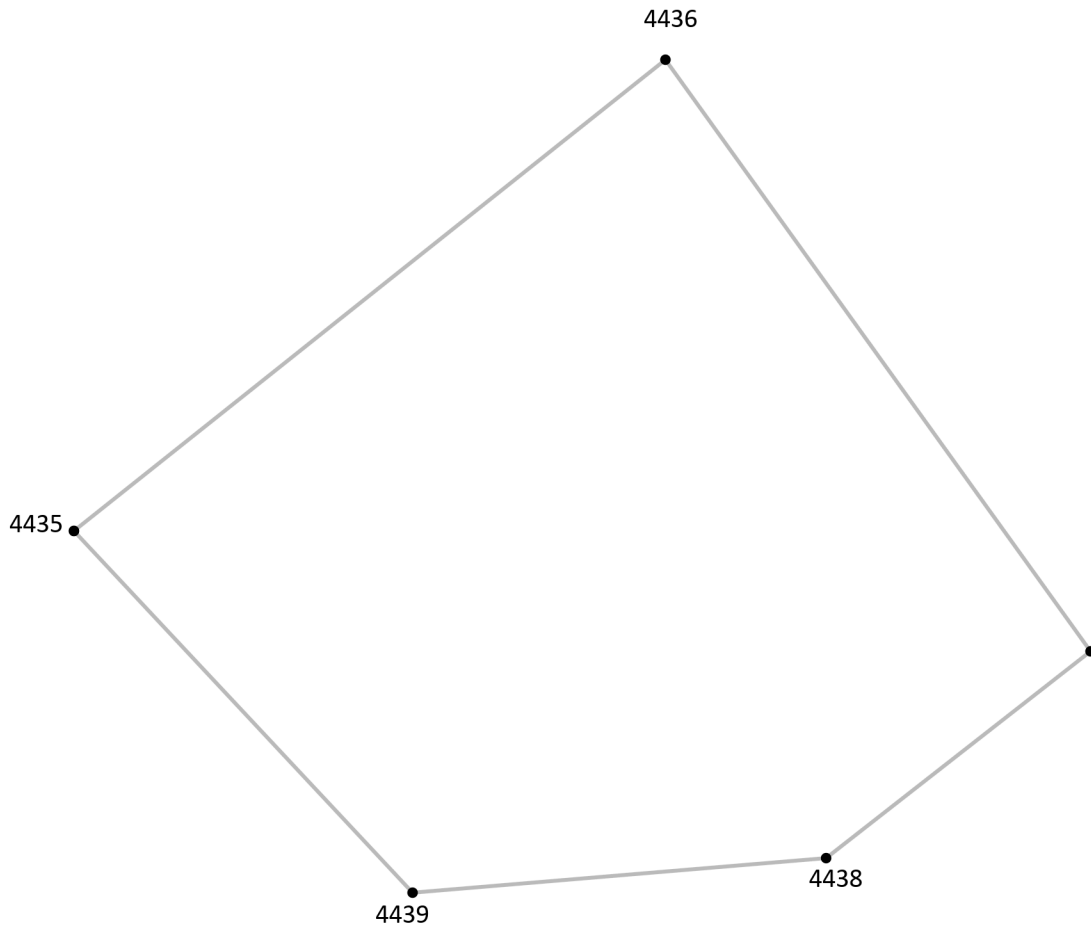
Подпись точки

Подпись \_\_\_\_\_ Дата « \_\_\_ » \_\_\_\_\_ 20\_\_ г.

Место для оттиска печати лица, составившего описание местоположения границ объекта

## Раздел 4

### План границ объекта<sup>9</sup>



Масштаб: в 1 см - 6.6 м

Территориальная зона П2, часть 41

Используемые условные знаки и обозначения:



Граница территориальной зоны



Поворотная точка

13

Подпись точки

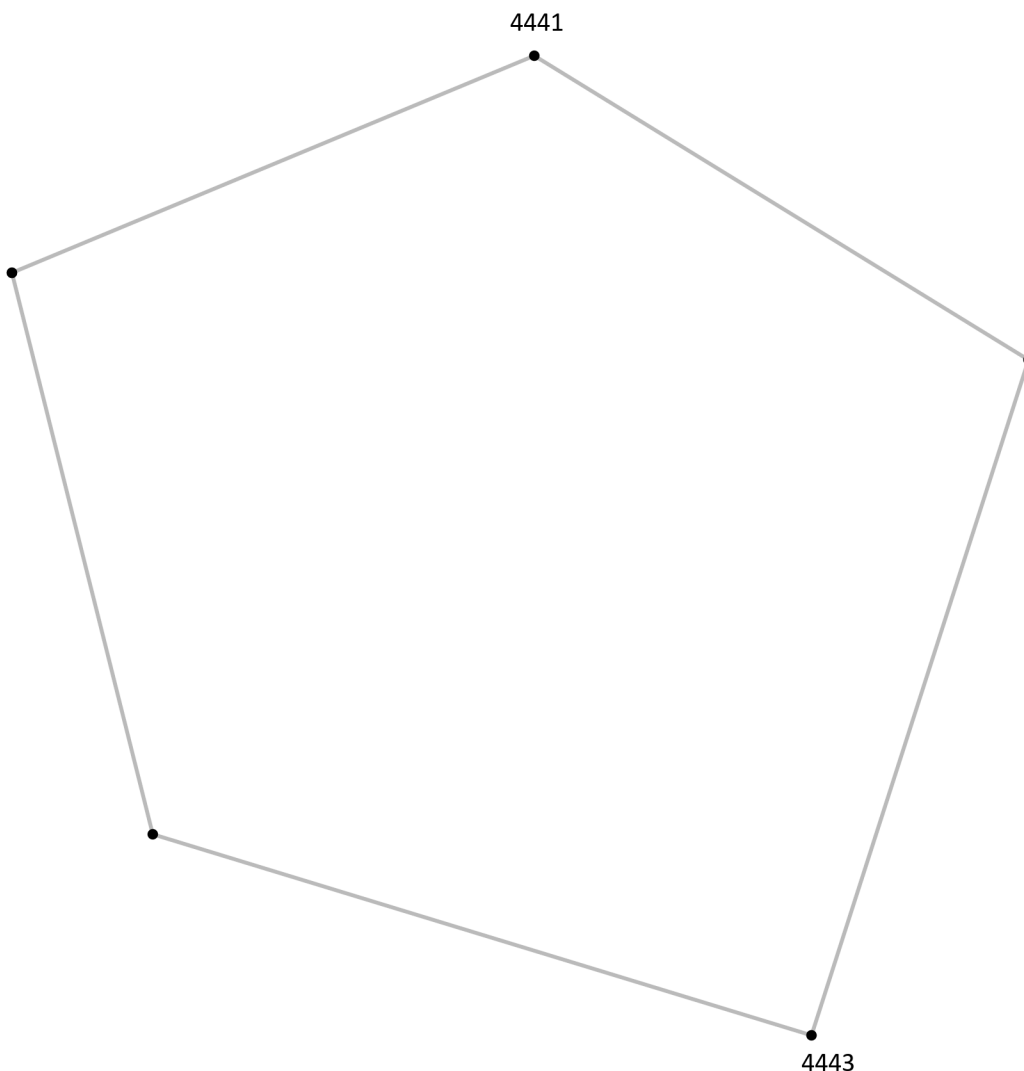
Подпись \_\_\_\_\_ Дата « \_\_\_ » \_\_\_\_\_ 20\_\_ г.

Место для оттиска печати лица, составившего описание местоположения границ объекта



## Раздел 4

### План границ объекта<sup>9</sup>



Масштаб: в 1 см - 5.1 м

Территориальная зона П2, часть 42

Используемые условные знаки и обозначения:



Граница территориальной зоны



Поворотная точка

13


Подпись точки

Подпись \_\_\_\_\_ Дата « \_\_\_ » \_\_\_\_\_ 20\_\_ г.

Место для оттиска печати лица, составившего описание местоположения границ объекта

## Раздел 4

### План границ объекта<sup>9</sup>



Масштаб: в 1 см - 4.9 м

Территориальная зона П2, часть 43

Используемые условные знаки и обозначения:



Граница территориальной зоны



Поворотная точка

13

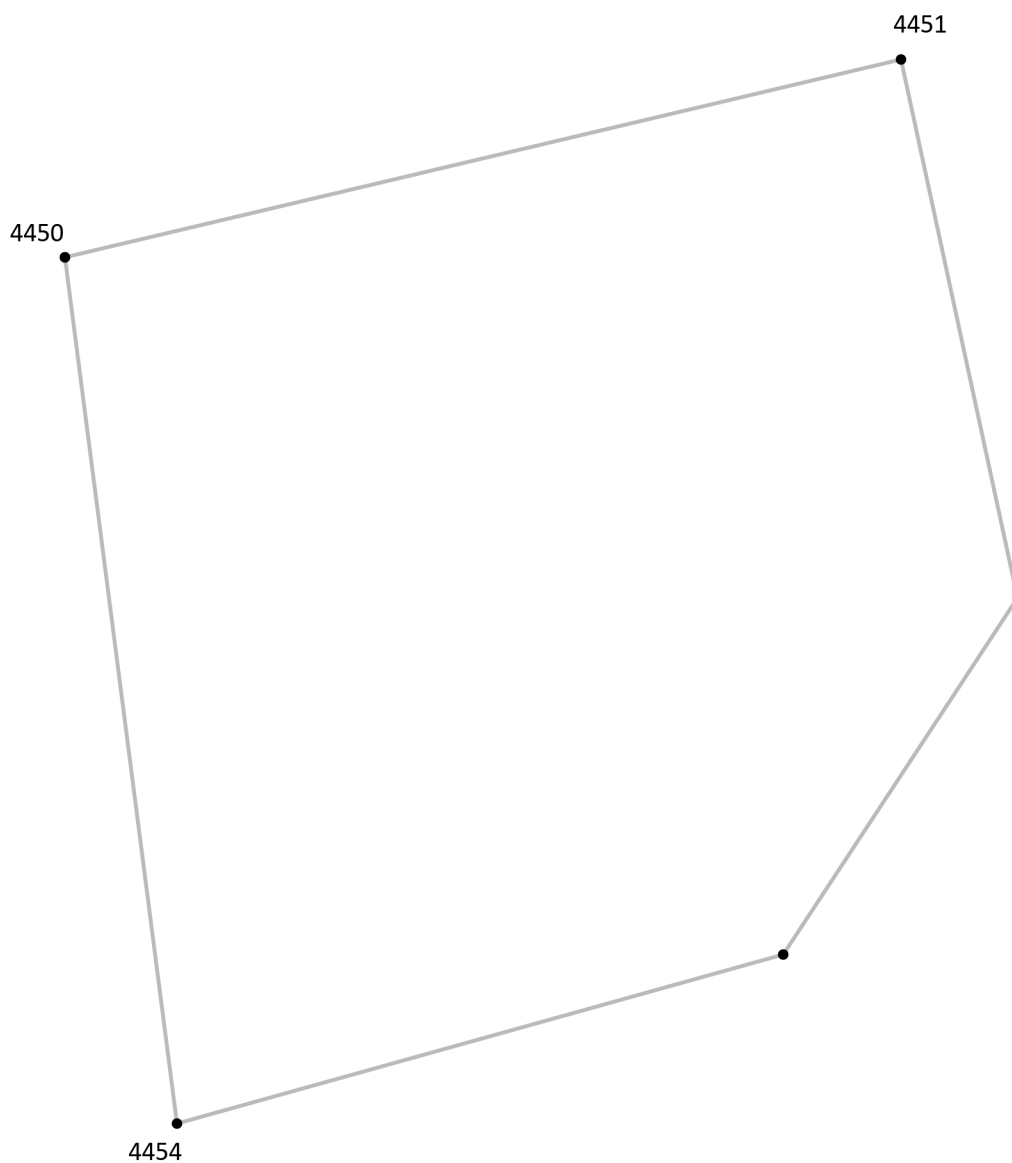
Подпись точки

Подпись \_\_\_\_\_ Дата « \_\_\_ » \_\_\_\_\_ 20\_\_ г.

Место для оттиска печати лица, составившего описание местоположения границ объекта

## Раздел 4

### План границ объекта<sup>9</sup>



Масштаб: в 1 см - 4.7 м

Территориальная зона П2, часть 44

Используемые условные знаки и обозначения:



Граница территориальной зоны



Поворотная точка

13

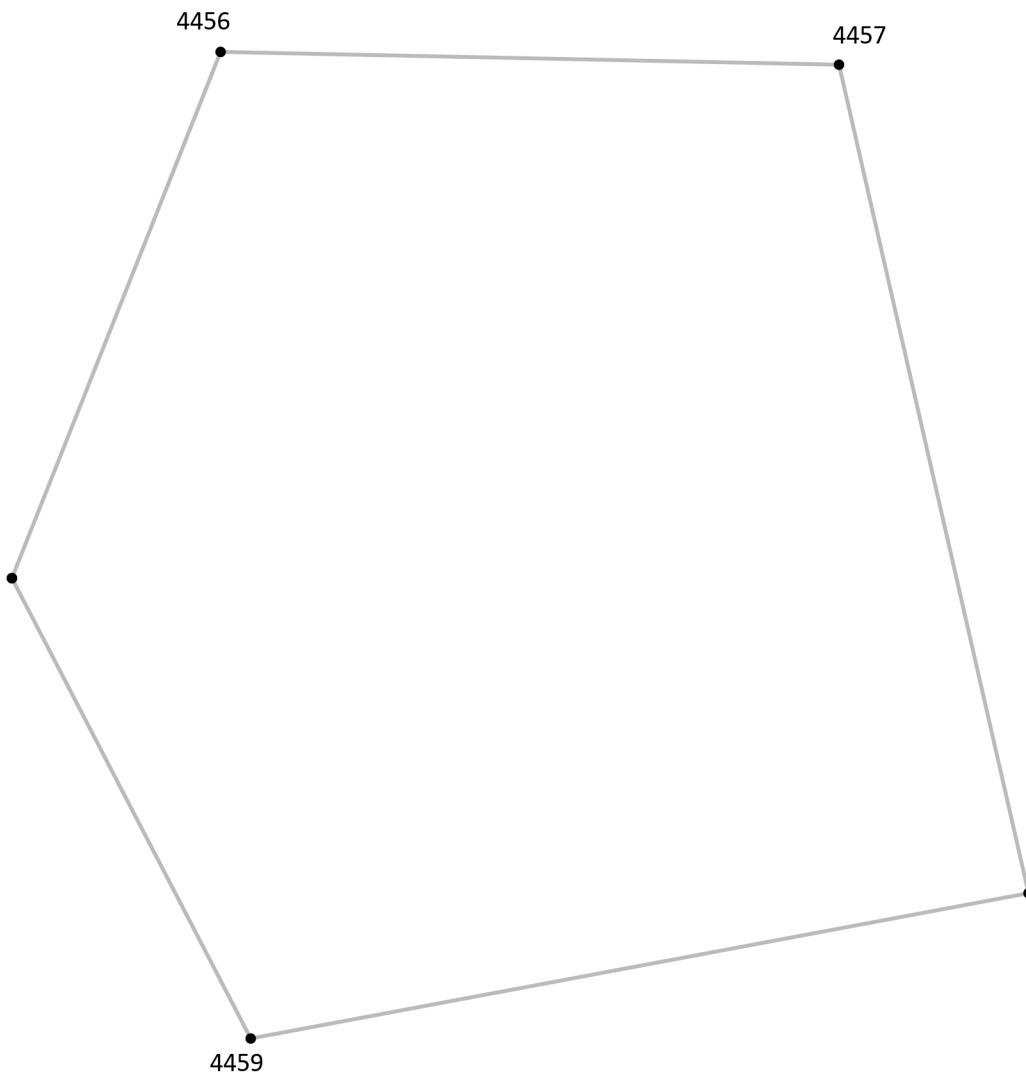
Подпись точки

Подпись \_\_\_\_\_ Дата « \_\_\_ » \_\_\_\_\_ 20\_\_ г.

Место для оттиска печати лица, составившего описание местоположения границ объекта

## Раздел 4

### План границ объекта<sup>9</sup>



Масштаб: в 1 см - 6.1 м

Территориальная зона П2, часть 45

Используемые условные знаки и обозначения:



Граница территориальной зоны



Поворотная точка

13

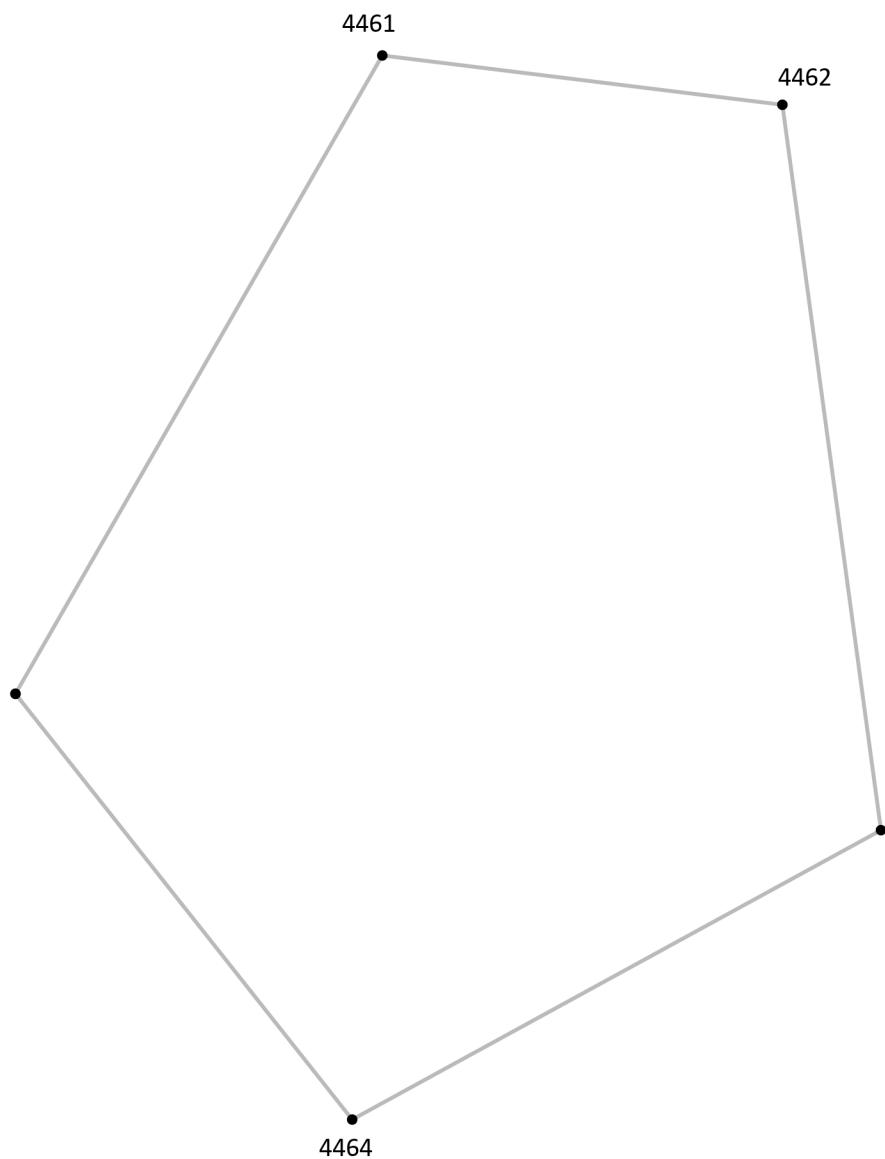
Подпись точки

Подпись \_\_\_\_\_ Дата « \_\_\_ » \_\_\_\_\_ 20 \_\_\_ г.

Место для оттиска печати лица, составившего описание местоположения границ объекта

## Раздел 4

### План границ объекта<sup>9</sup>



Масштаб: в 1 см - 6.9 м

Территориальная зона П2, часть 46

Используемые условные знаки и обозначения:



Граница территориальной зоны



Поворотная точка

13

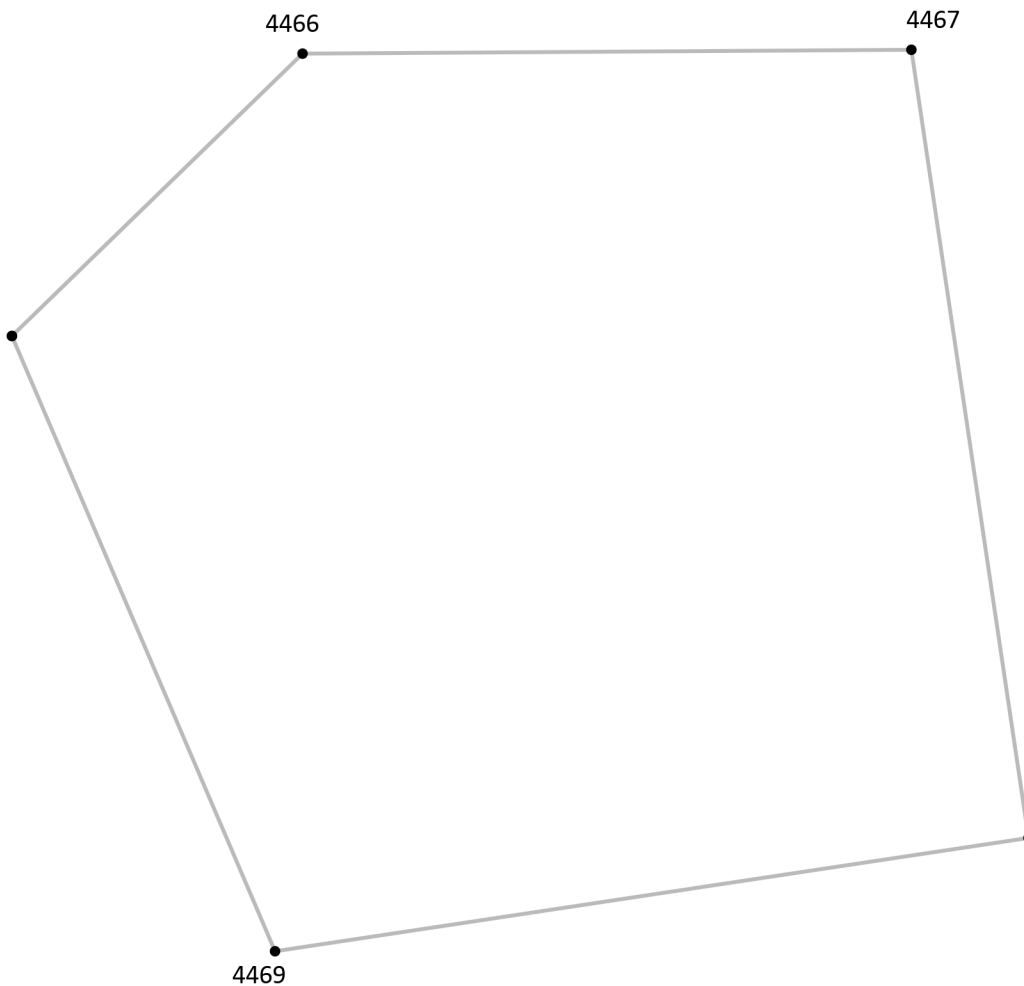
Подпись точки

Подпись \_\_\_\_\_ Дата « \_\_\_ » \_\_\_\_\_ 20 \_\_\_ г.

Место для оттиска печати лица, составившего описание местоположения границ объекта

## Раздел 4

### План границ объекта<sup>9</sup>



Масштаб: в 1 см - 4.0 м

Территориальная зона П2, часть 47

Используемые условные знаки и обозначения:



Граница территориальной зоны



Поворотная точка

13

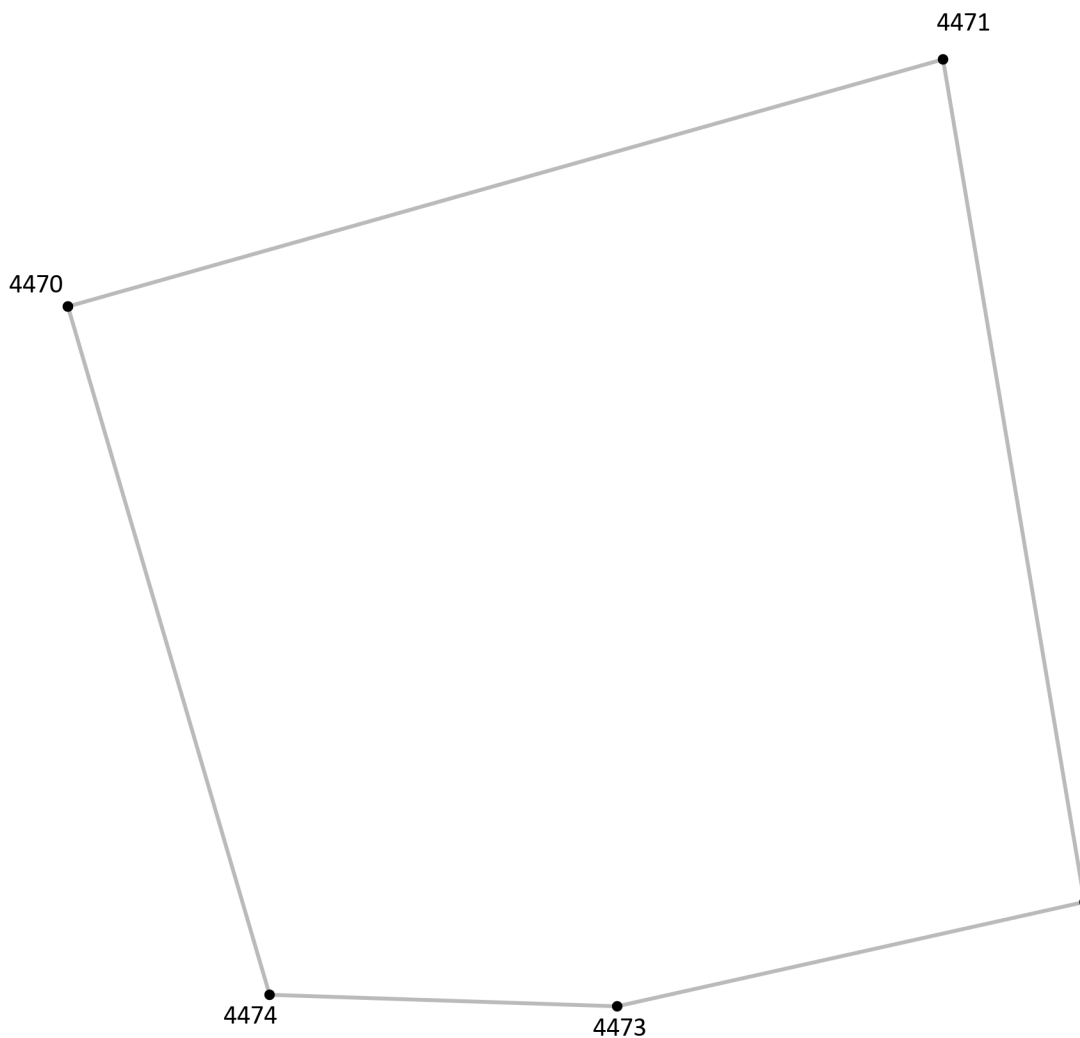
Подпись точки

Подпись \_\_\_\_\_ Дата « \_\_\_ » \_\_\_\_\_ 20\_\_ г.

Место для оттиска печати лица, составившего описание местоположения границ объекта

## Раздел 4

### План границ объекта<sup>9</sup>



Масштаб: в 1 см - 4.5 м

Территориальная зона П2, часть 48

Используемые условные знаки и обозначения:



Граница территориальной зоны



Поворотная точка

13

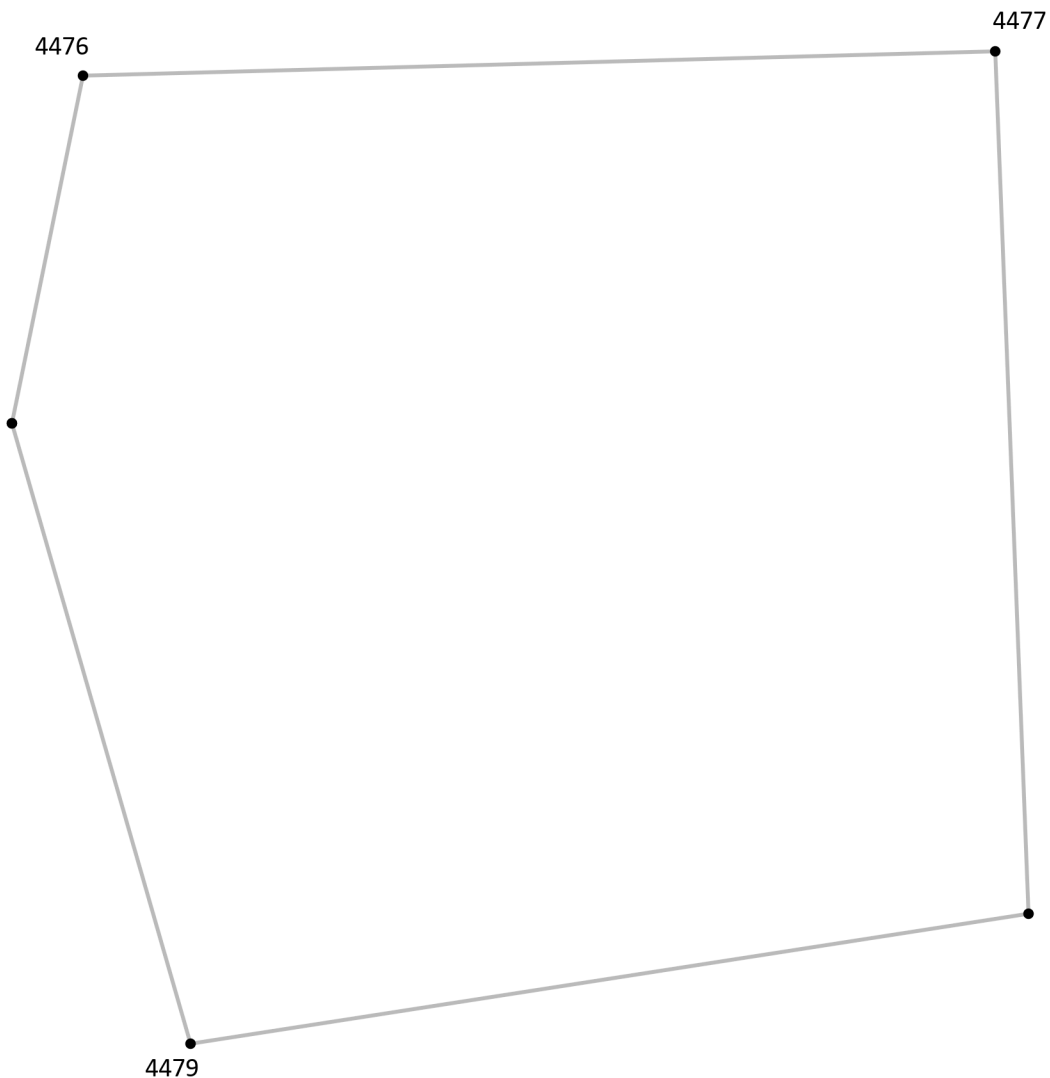
Подпись точки

Подпись \_\_\_\_\_ Дата « \_\_\_ » \_\_\_\_\_ 20\_\_ г.

Место для оттиска печати лица, составившего описание местоположения границ объекта

## Раздел 4

### План границ объекта<sup>9</sup>



Масштаб: в 1 см - 3.7 м

Территориальная зона П2, часть 49

Используемые условные знаки и обозначения:



Граница территориальной зоны



Поворотная точка

13

Подпись точки

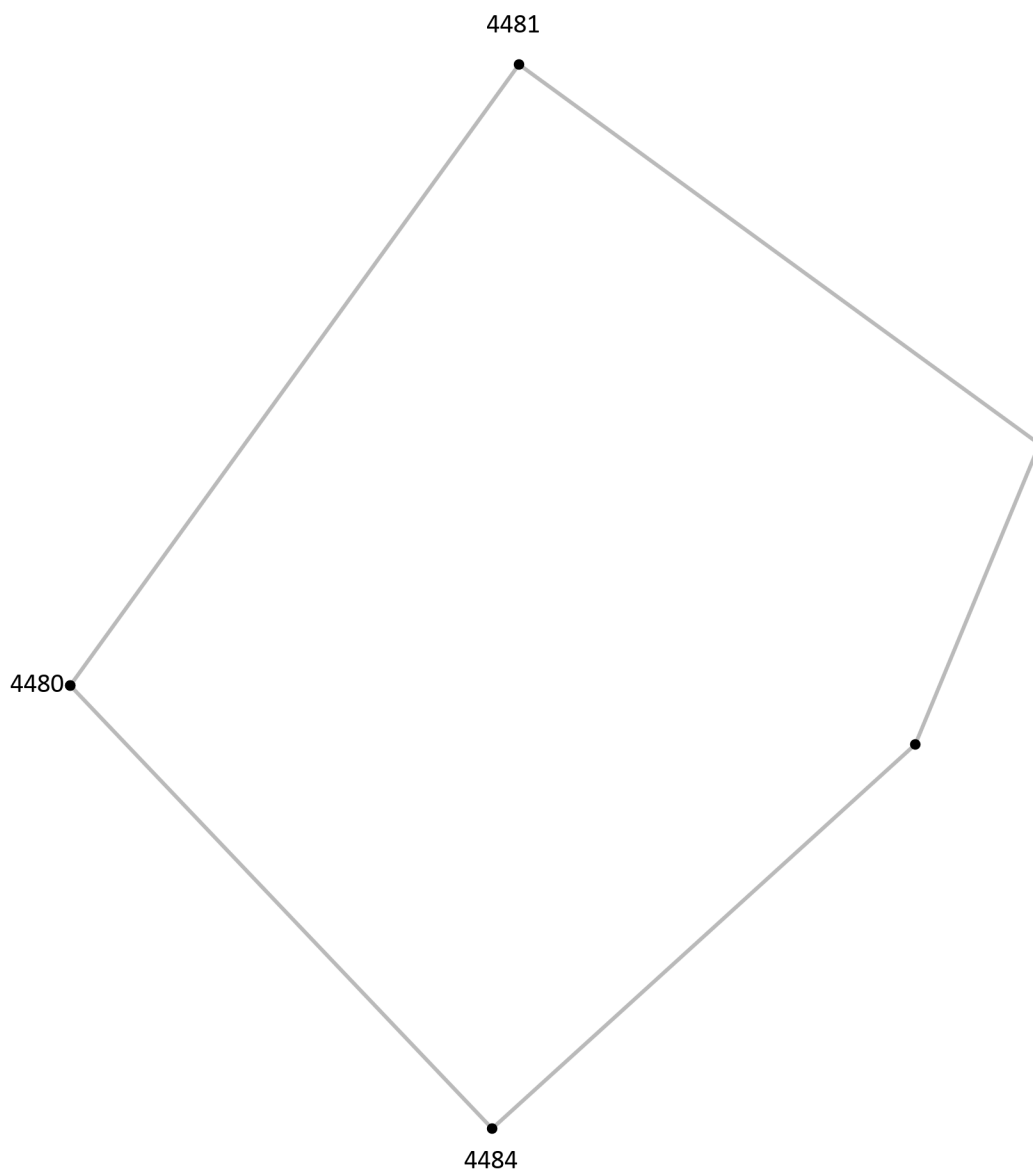
Подпись \_\_\_\_\_ Дата « \_\_\_ » \_\_\_\_\_ 20 \_\_\_ г.

Место для оттиска печати лица, составившего описание местоположения границ объекта



## Раздел 4

### План границ объекта<sup>9</sup>



Масштаб: в 1 см - 4.2 м

Территориальная зона П2, часть 50

Используемые условные знаки и обозначения:



Граница территориальной зоны



Поворотная точка

13

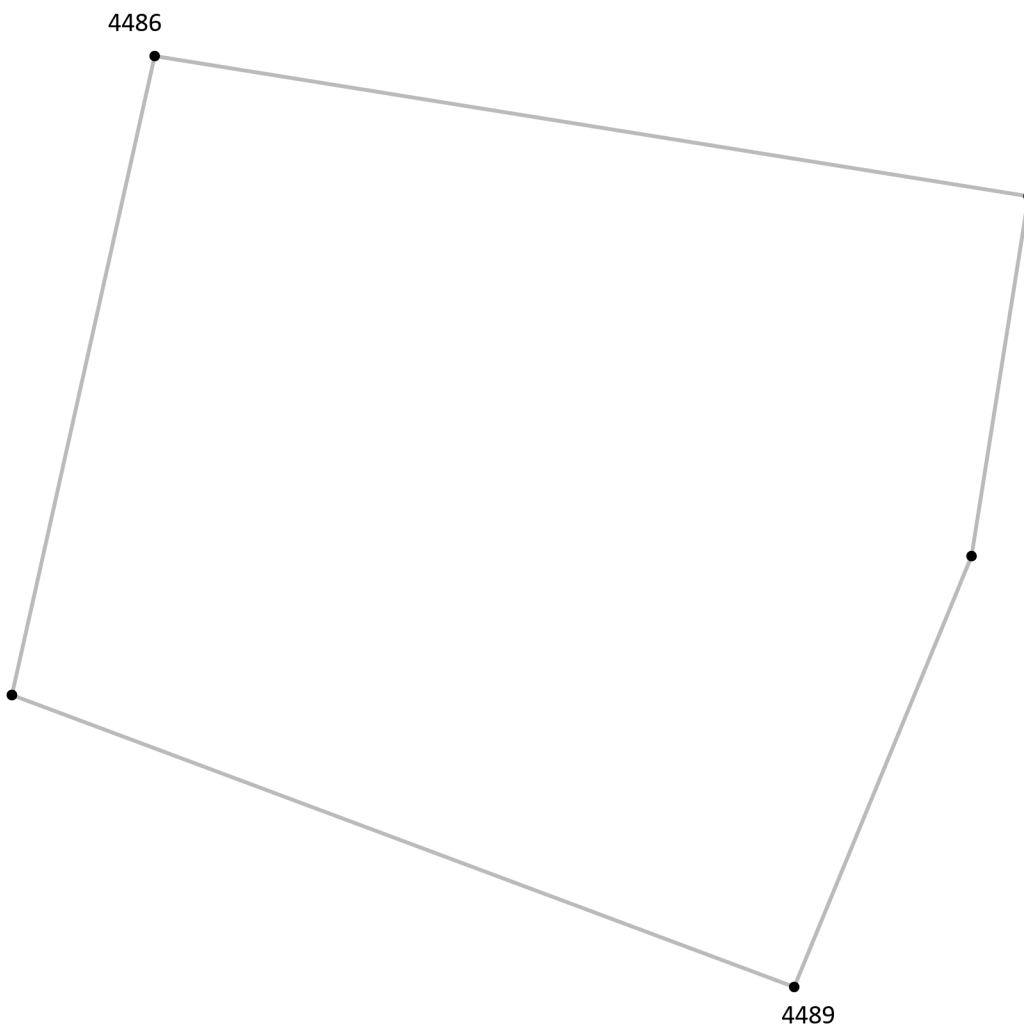
Подпись точки

Подпись \_\_\_\_\_ Дата «\_\_» \_\_\_\_\_ 20\_\_ г.

Место для оттиска печати лица, составившего описание местоположения границ объекта

## Раздел 4

### План границ объекта<sup>9</sup>



Масштаб: в 1 см - 4.7 м

Территориальная зона П2, часть 51

Используемые условные знаки и обозначения:



Граница территориальной зоны



Поворотная точка

13

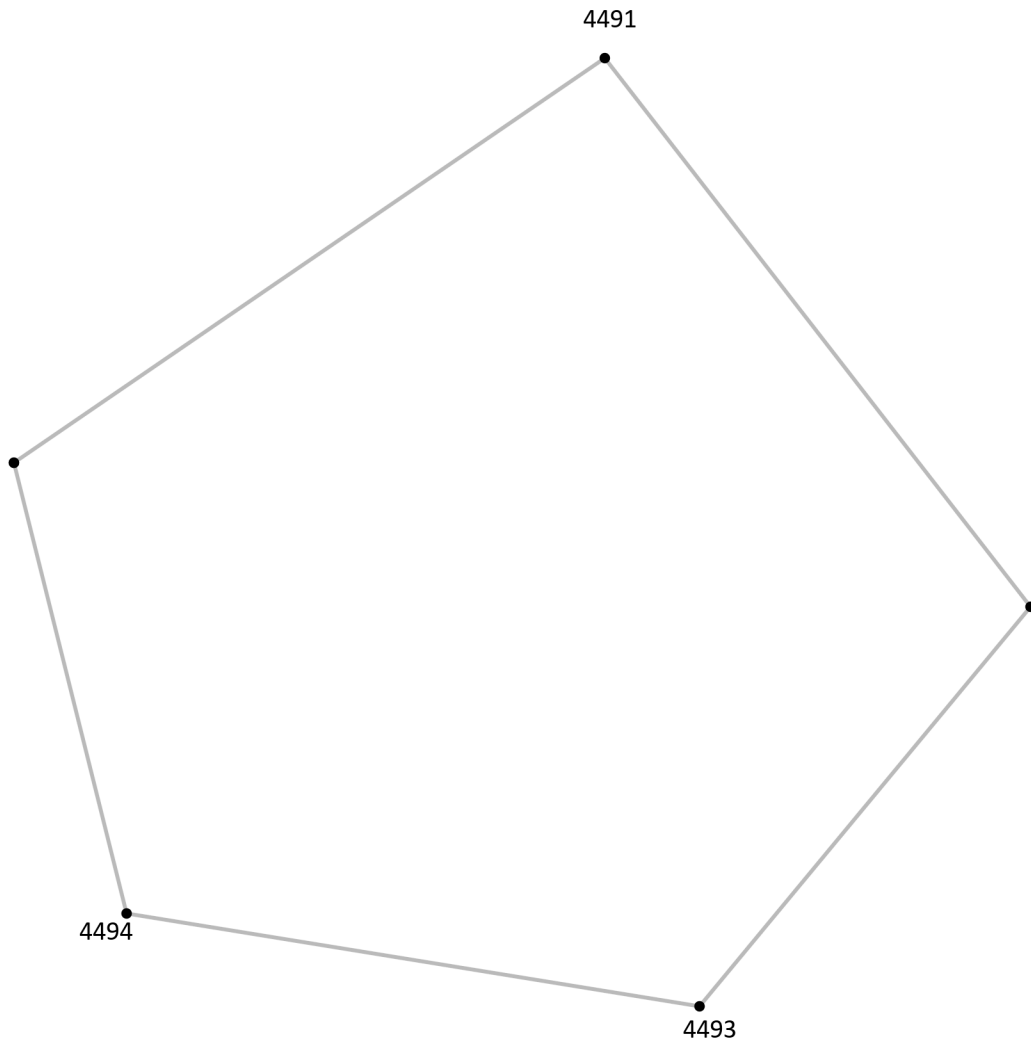
Подпись точки

Подпись \_\_\_\_\_ Дата « \_\_\_ » \_\_\_\_\_ 20 \_\_\_ г.

Место для оттиска печати лица, составившего описание местоположения границ объекта

## Раздел 4

### План границ объекта<sup>9</sup>



Масштаб: в 1 см - 4.8 м

Территориальная зона П2, часть 52

Используемые условные знаки и обозначения:



Граница территориальной зоны



Поворотная точка

13

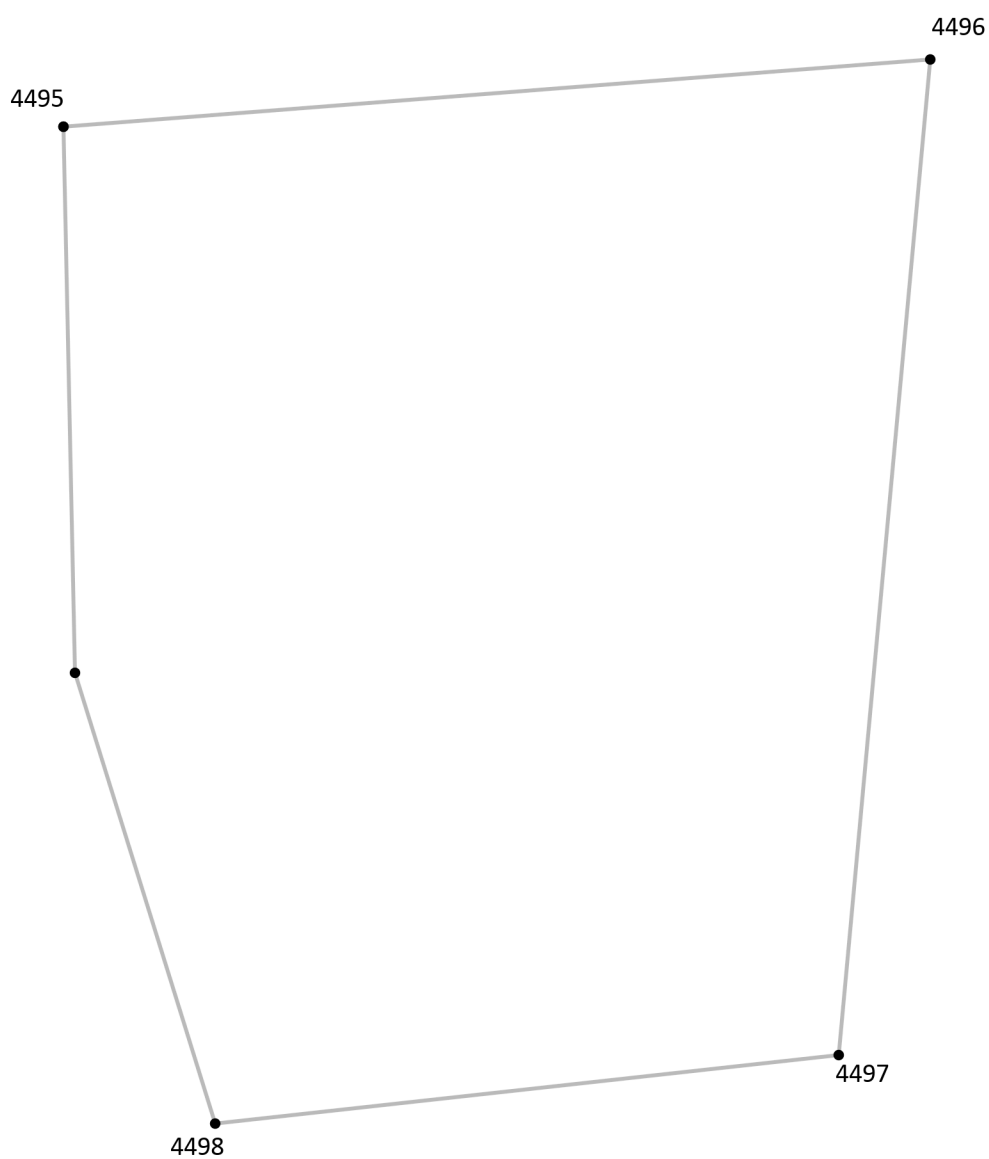
Подпись точки

Подпись \_\_\_\_\_ Дата « \_\_\_ » \_\_\_\_\_ 20\_\_ г.

Место для оттиска печати лица, составившего описание местоположения границ объекта

## Раздел 4

### План границ объекта<sup>9</sup>



Масштаб: в 1 см - 4.1 м

Территориальная зона П2, часть 53

Используемые условные знаки и обозначения:



Граница территориальной зоны



Поворотная точка

13

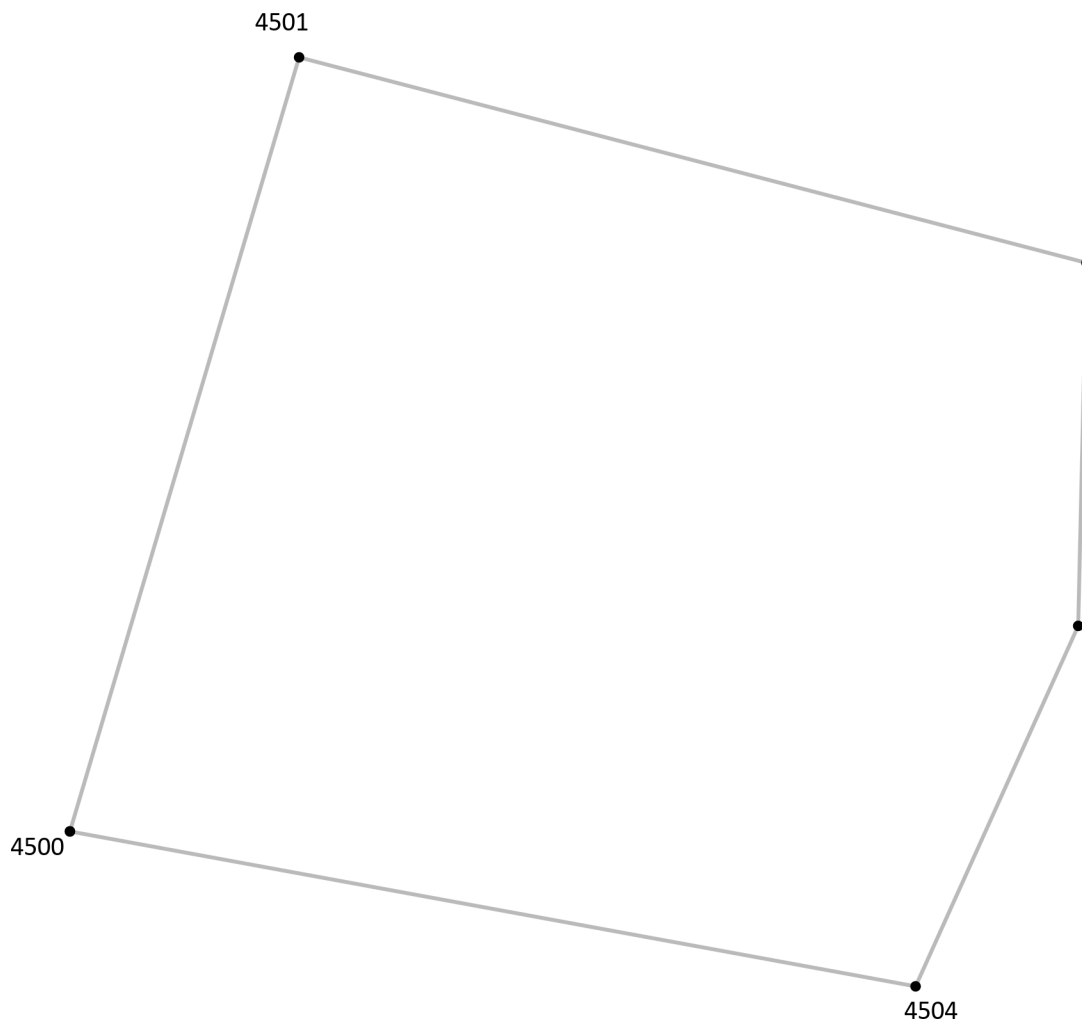
Подпись точки

Подпись \_\_\_\_\_ Дата « \_\_\_ » \_\_\_\_\_ 20\_\_ г.

Место для оттиска печати лица, составившего описание местоположения границ объекта

## Раздел 4

### План границ объекта<sup>9</sup>



Масштаб: в 1 см - 4.4 м

Территориальная зона П2, часть 54

Используемые условные знаки и обозначения:



Граница территориальной зоны



Поворотная точка

13

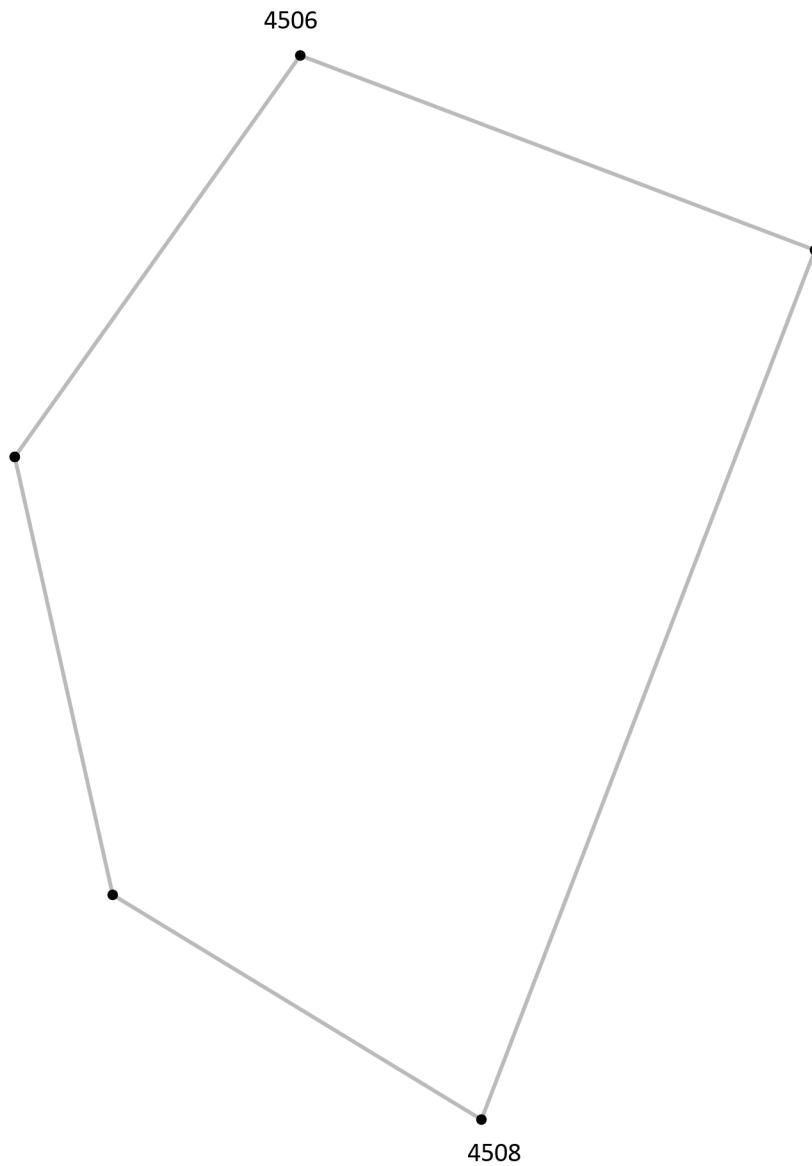
Подпись точки

Подпись \_\_\_\_\_ Дата « \_\_\_ » \_\_\_\_\_ 20 \_\_\_ г.

Место для оттиска печати лица, составившего описание местоположения границ объекта

## Раздел 4

### План границ объекта<sup>9</sup>



Масштаб: в 1 см - 3.9 м

Территориальная зона П2, часть 55

Используемые условные знаки и обозначения:



Граница территориальной зоны



Поворотная точка

13

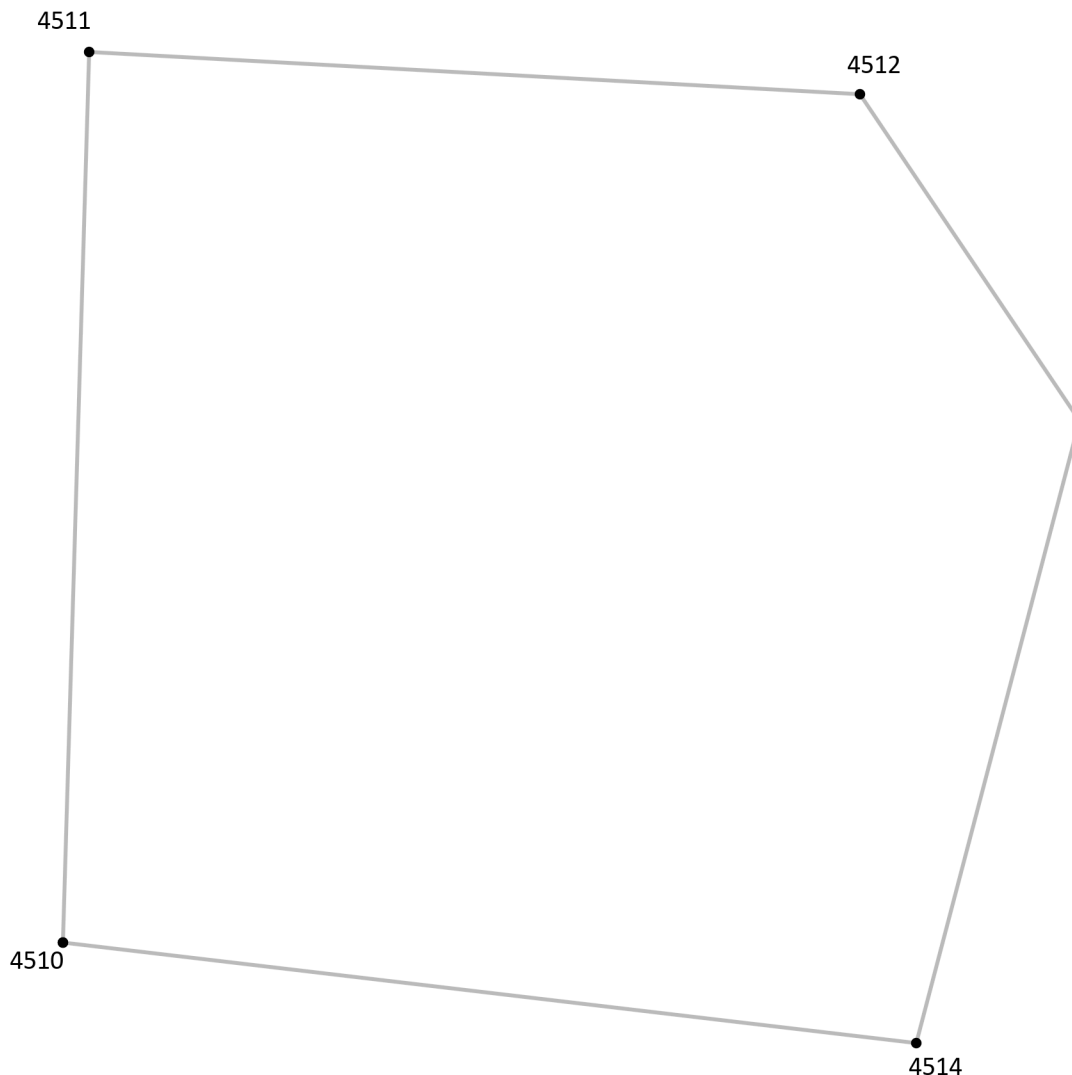
Подпись точки

Подпись \_\_\_\_\_ Дата « \_\_\_ » \_\_\_\_\_ 20\_\_ г.

Место для оттиска печати лица, составившего описание местоположения границ объекта

## Раздел 4

### План границ объекта<sup>9</sup>



Масштаб: в 1 см - 4.2 м

Территориальная зона П2, часть 56

Используемые условные знаки и обозначения:



Граница территориальной зоны



Поворотная точка

13

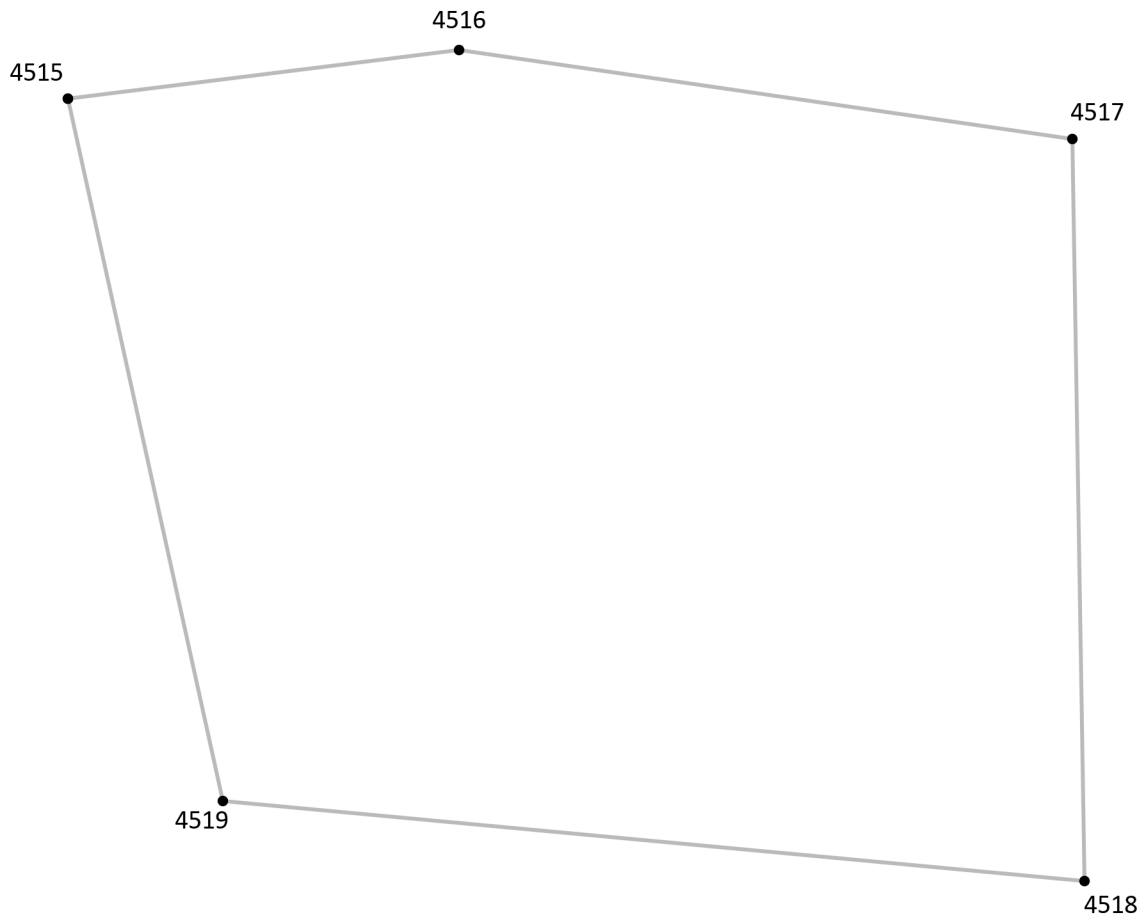
Подпись точки

Подпись \_\_\_\_\_ Дата « \_\_\_ » \_\_\_\_\_ 20 \_\_\_ г.

Место для оттиска печати лица, составившего описание местоположения границ объекта

## Раздел 4

### План границ объекта<sup>9</sup>



Масштаб: в 1 см - 5.7 м

Территориальная зона П2, часть 57

Используемые условные знаки и обозначения:



Граница территориальной зоны



Поворотная точка

13

Подпись точки

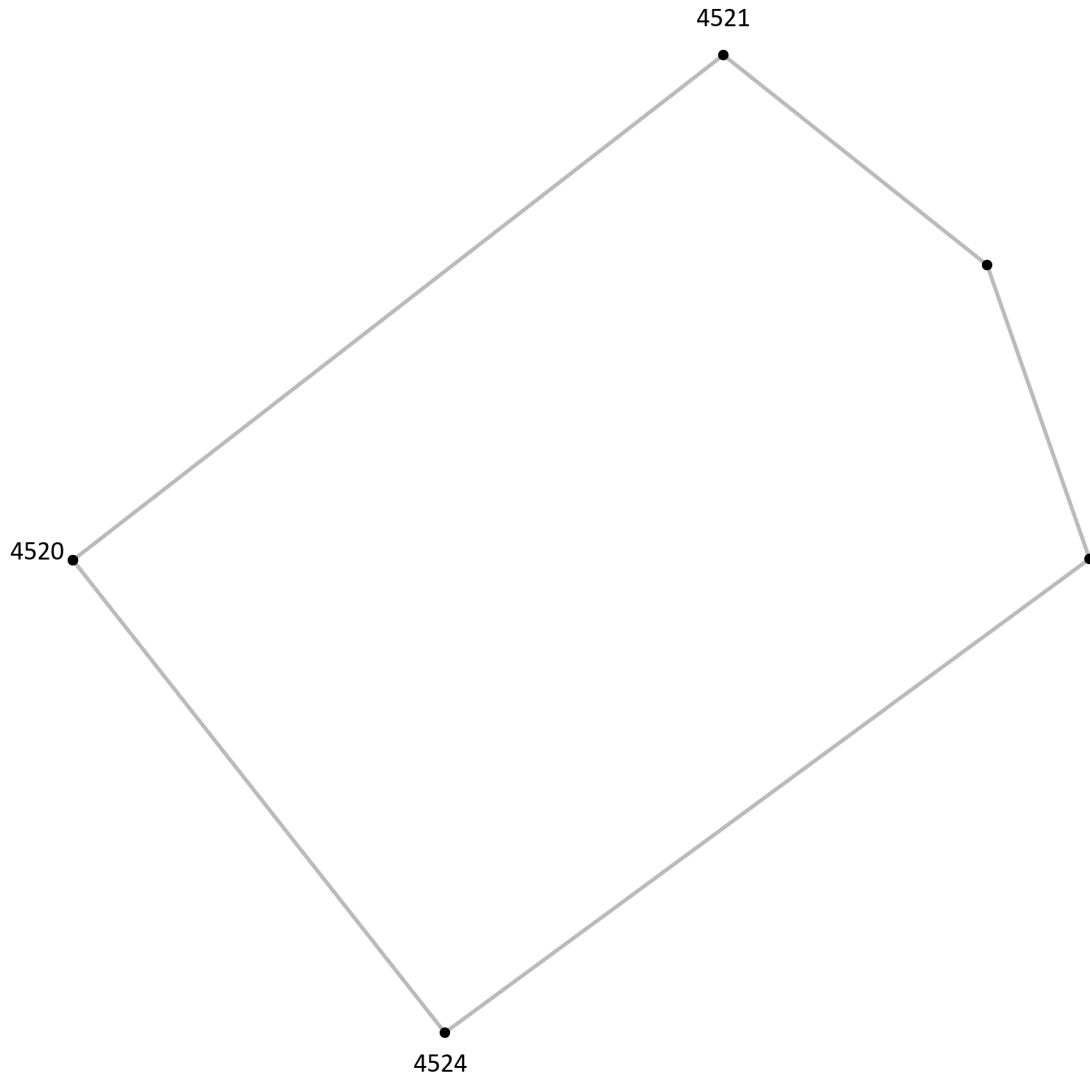
Подпись \_\_\_\_\_ Дата « \_\_\_ » \_\_\_\_\_ 20\_\_ г.

Место для оттиска печати лица, составившего описание местоположения границ объекта



## Раздел 4

### План границ объекта<sup>9</sup>



Масштаб: в 1 см - 5.4 м

Территориальная зона П2, часть 58

Используемые условные знаки и обозначения:



Граница территориальной зоны



Поворотная точка

13

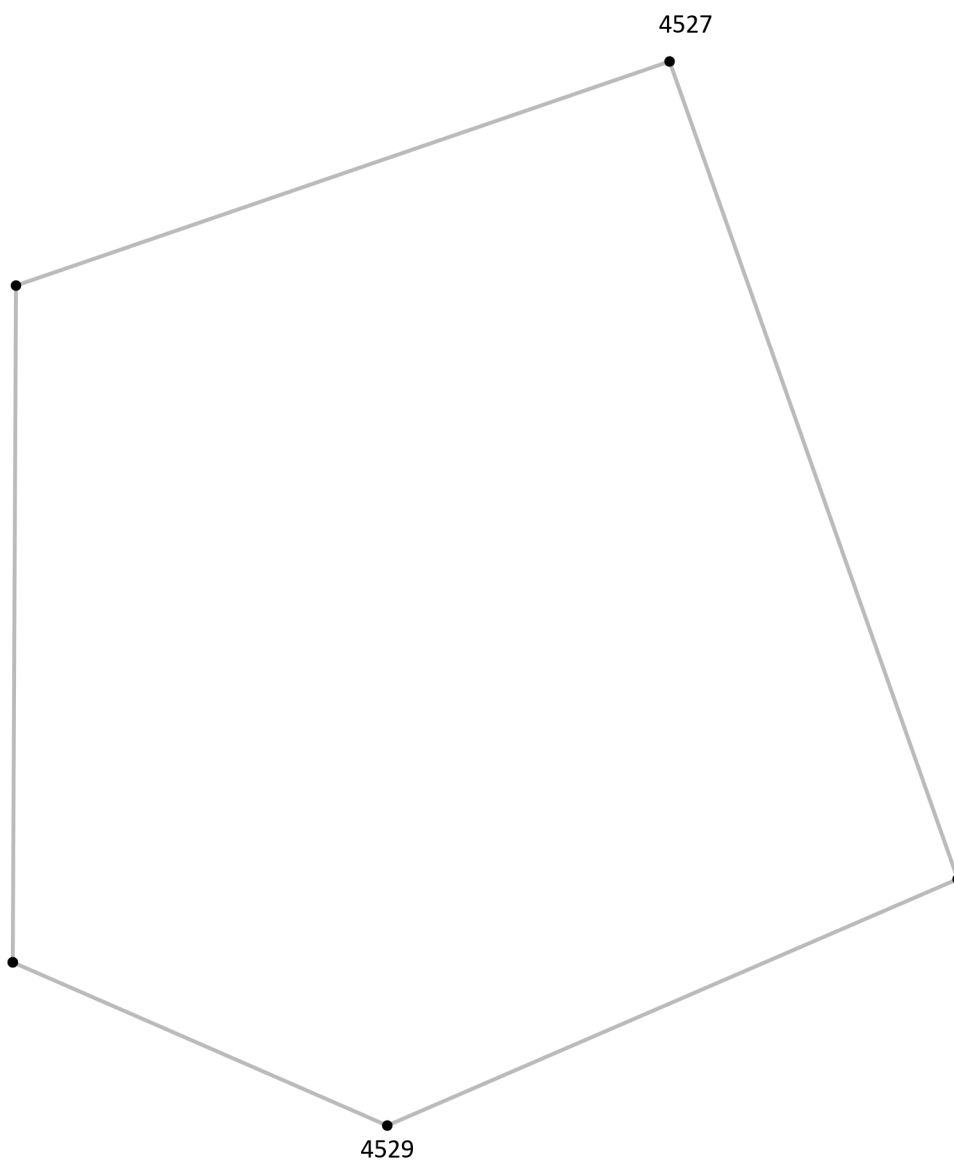
Подпись точки

Подпись \_\_\_\_\_ Дата «\_\_» \_\_\_\_\_ 20\_\_ г.

Место для оттиска печати лица, составившего описание местоположения границ объекта

## Раздел 4

### План границ объекта<sup>9</sup>



Масштаб: в 1 см - 5.2 м

Территориальная зона П2, часть 59

Используемые условные знаки и обозначения:



Граница территориальной зоны



Поворотная точка

13

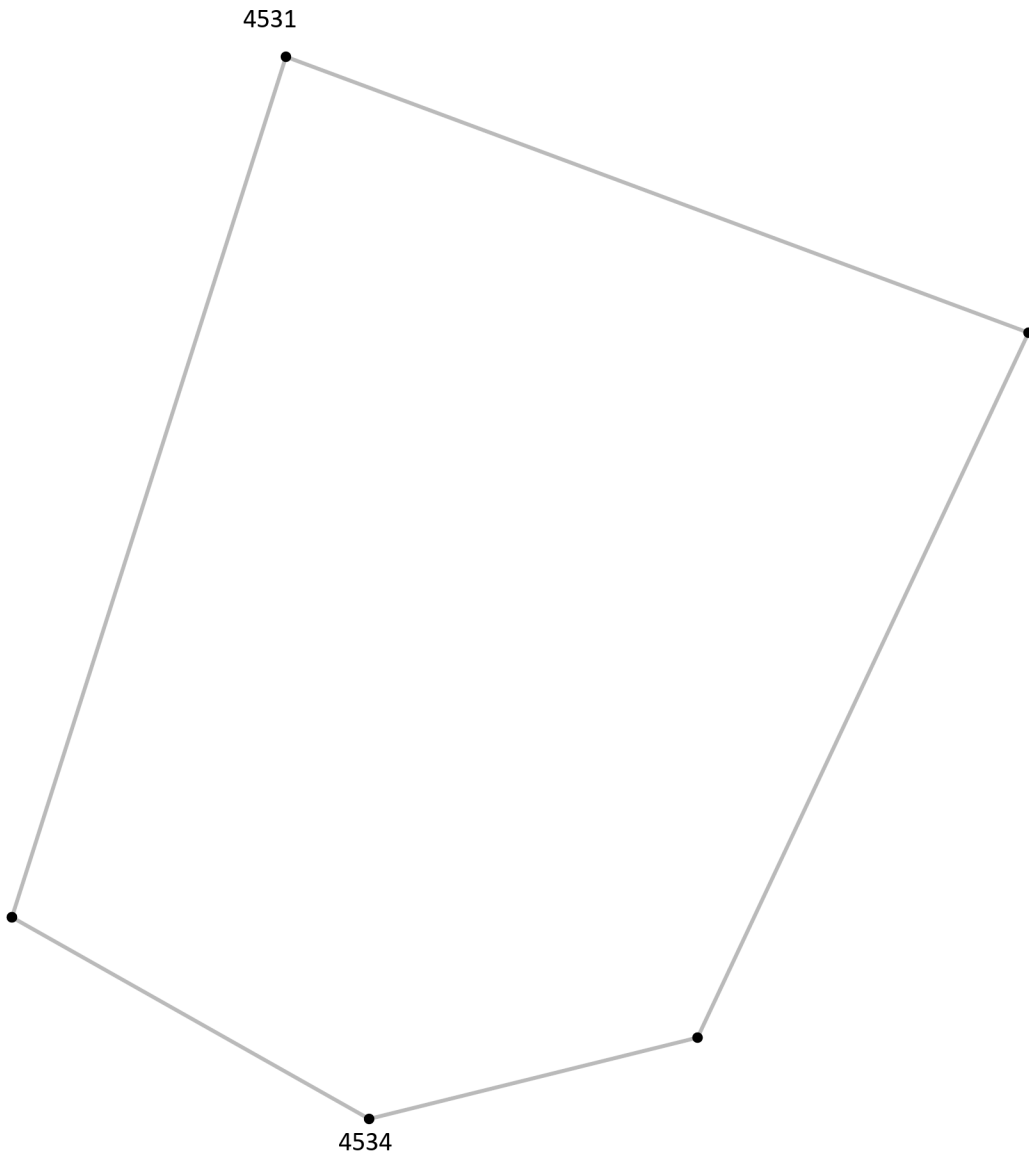
Подпись точки

Подпись \_\_\_\_\_ Дата « \_\_\_ » \_\_\_\_\_ 20\_\_ г.

Место для оттиска печати лица, составившего описание местоположения границ объекта

## Раздел 4

### План границ объекта<sup>9</sup>



Масштаб: в 1 см - 5.4 м

Территориальная зона П2, часть 60

Используемые условные знаки и обозначения:



Граница территориальной зоны



Поворотная точка

13

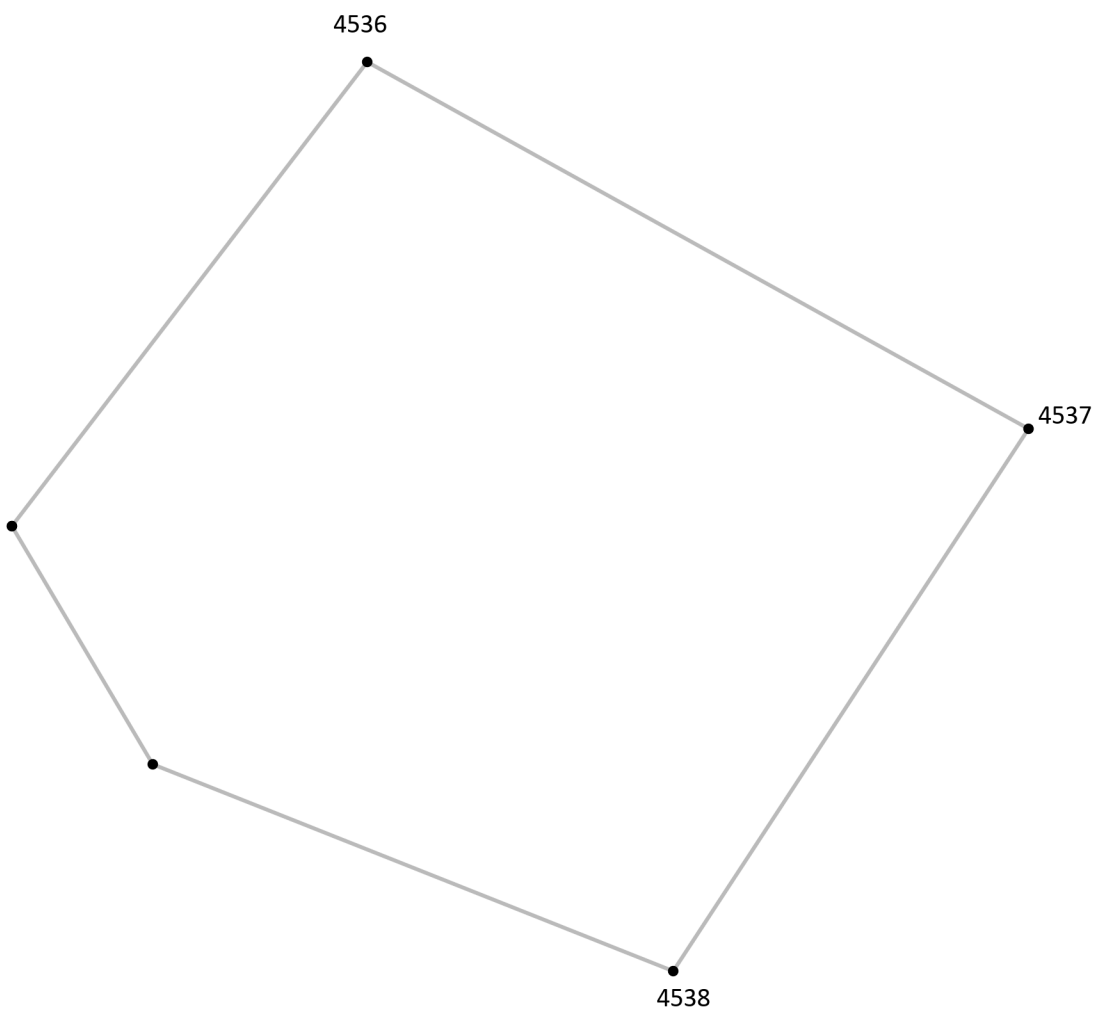
Подпись точки

Подпись \_\_\_\_\_ Дата « \_\_\_ » \_\_\_\_\_ 20\_\_ г.

Место для оттиска печати лица, составившего описание местоположения границ объекта

## Раздел 4

### План границ объекта<sup>9</sup>



Масштаб: в 1 см - 5.7 м

Территориальная зона П2, часть 61

Используемые условные знаки и обозначения:



Граница территориальной зоны



Поворотная точка

13

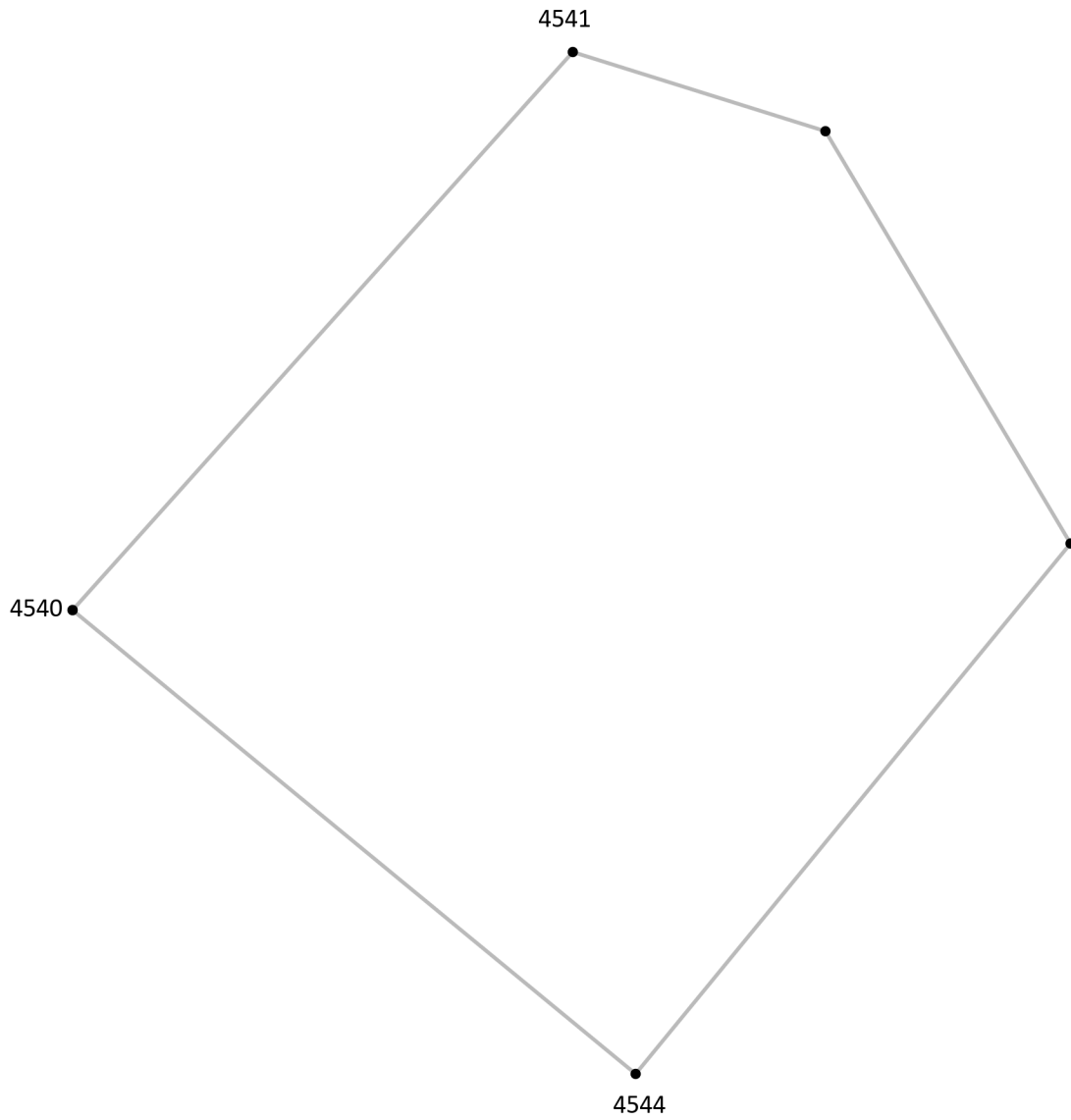
Подпись точки

Подпись \_\_\_\_\_ Дата « \_\_\_ » \_\_\_\_\_ 20 \_\_\_ г.

Место для оттиска печати лица, составившего описание местоположения границ объекта

## Раздел 4

### План границ объекта<sup>9</sup>



Масштаб: в 1 см - 5.1 м

Территориальная зона П2, часть 62

Используемые условные знаки и обозначения:



Граница территориальной зоны



Поворотная точка

13

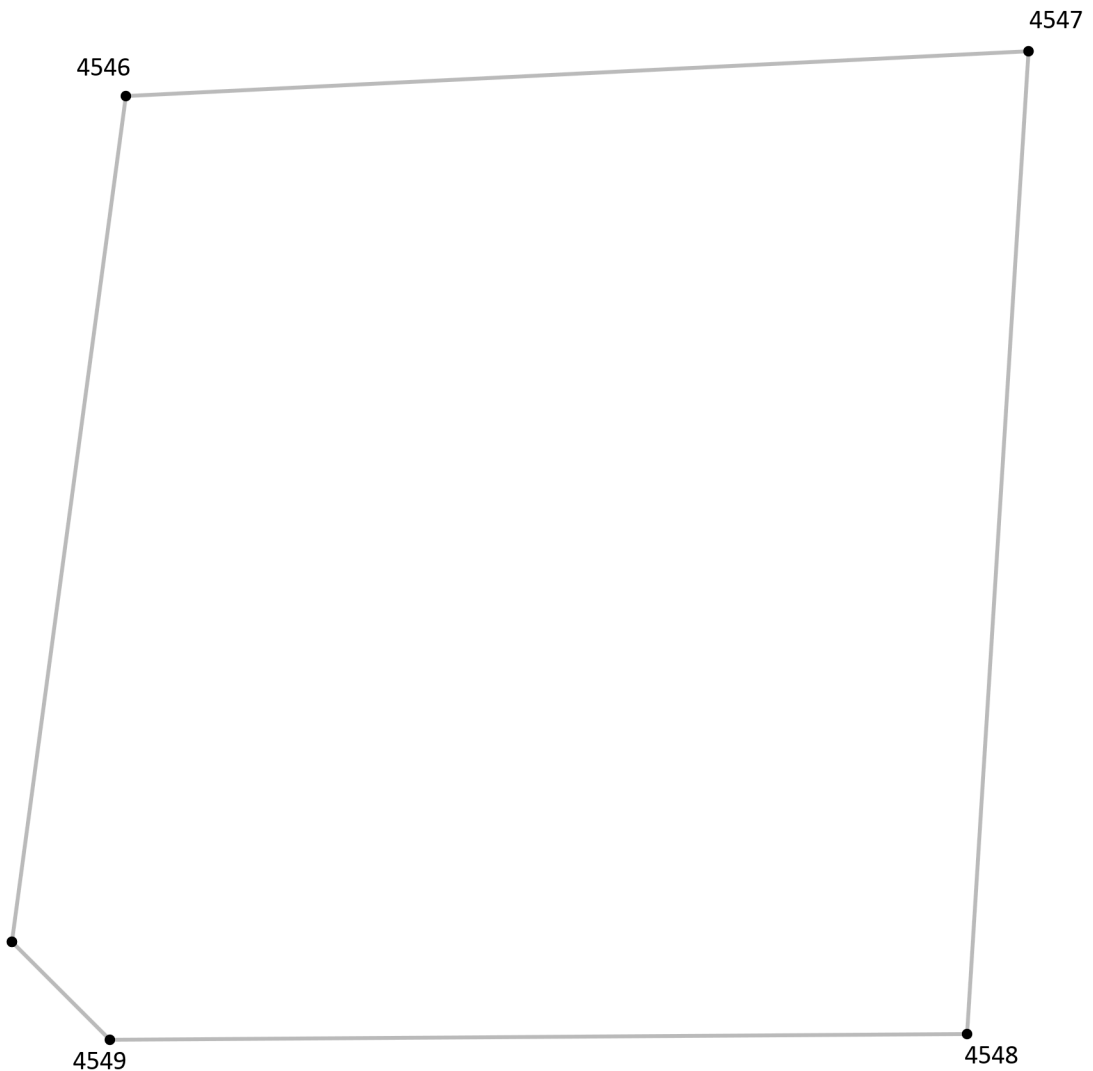
Подпись точки

Подпись \_\_\_\_\_ Дата « \_\_\_ » \_\_\_\_\_ 20\_\_ г.

Место для оттиска печати лица, составившего описание местоположения границ объекта

## Раздел 4

### План границ объекта<sup>9</sup>



Масштаб: в 1 см - 4.5 м

Территориальная зона П2, часть 63

Используемые условные знаки и обозначения:



Граница территориальной зоны



Поворотная точка

13

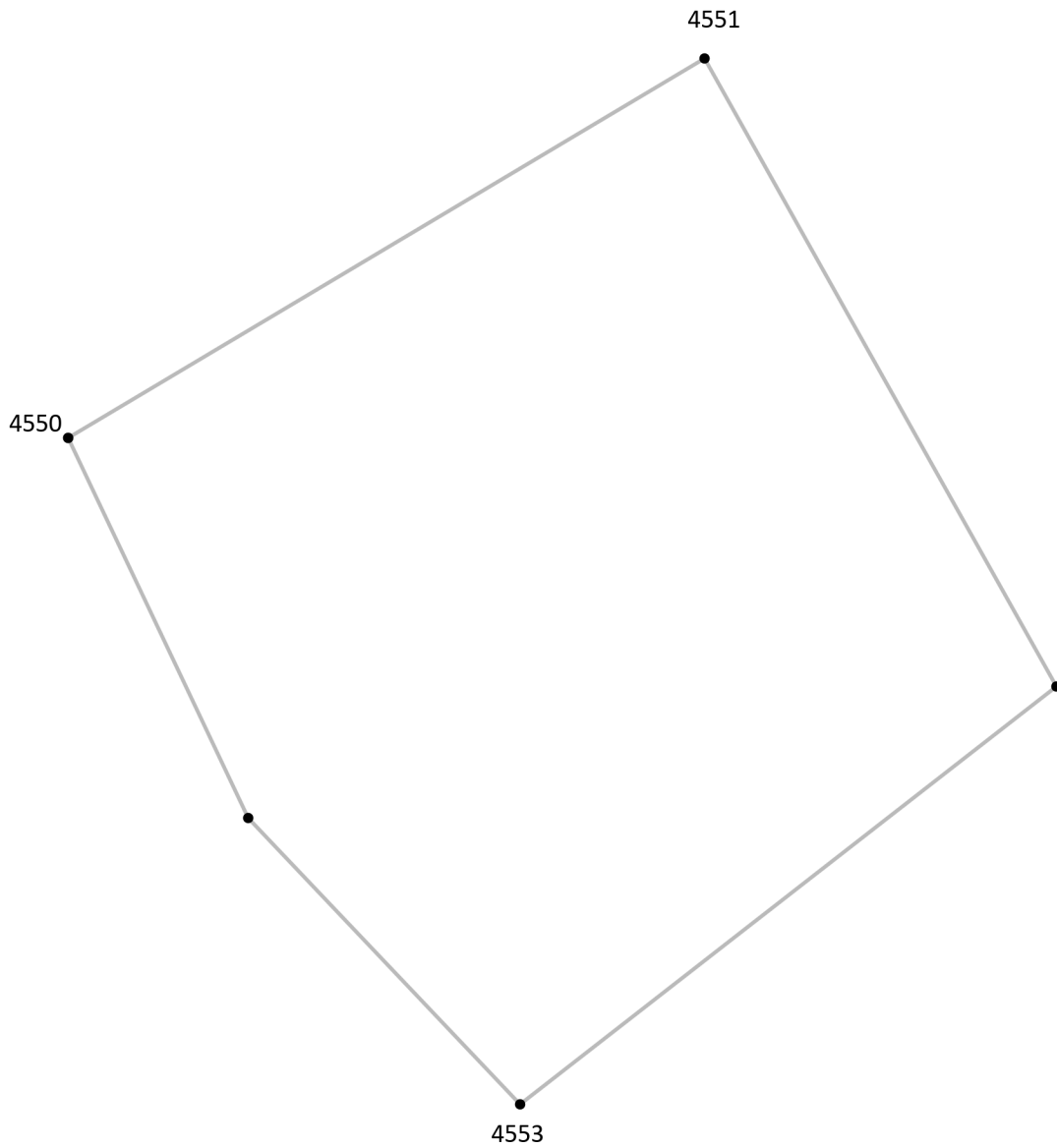
Подпись точки

Подпись \_\_\_\_\_ Дата « \_\_\_ » \_\_\_\_\_ 20 \_\_\_ г.

Место для оттиска печати лица, составившего описание местоположения границ объекта

## Раздел 4

### План границ объекта<sup>9</sup>



Масштаб: в 1 см - 6.1 м

Территориальная зона П2, часть 64

Используемые условные знаки и обозначения:



Граница территориальной зоны



Поворотная точка

13


Подпись точки

Подпись \_\_\_\_\_ Дата « \_\_\_ » \_\_\_\_\_ 20\_\_ г.

Место для оттиска печати лица, составившего описание местоположения границ объекта

## Раздел 4

### План границ объекта<sup>9</sup>



Масштаб: в 1 см - 6.1 м

Территориальная зона П2, часть 65

Используемые условные знаки и обозначения:



Граница территориальной зоны



Поворотная точка

13

Подпись точки

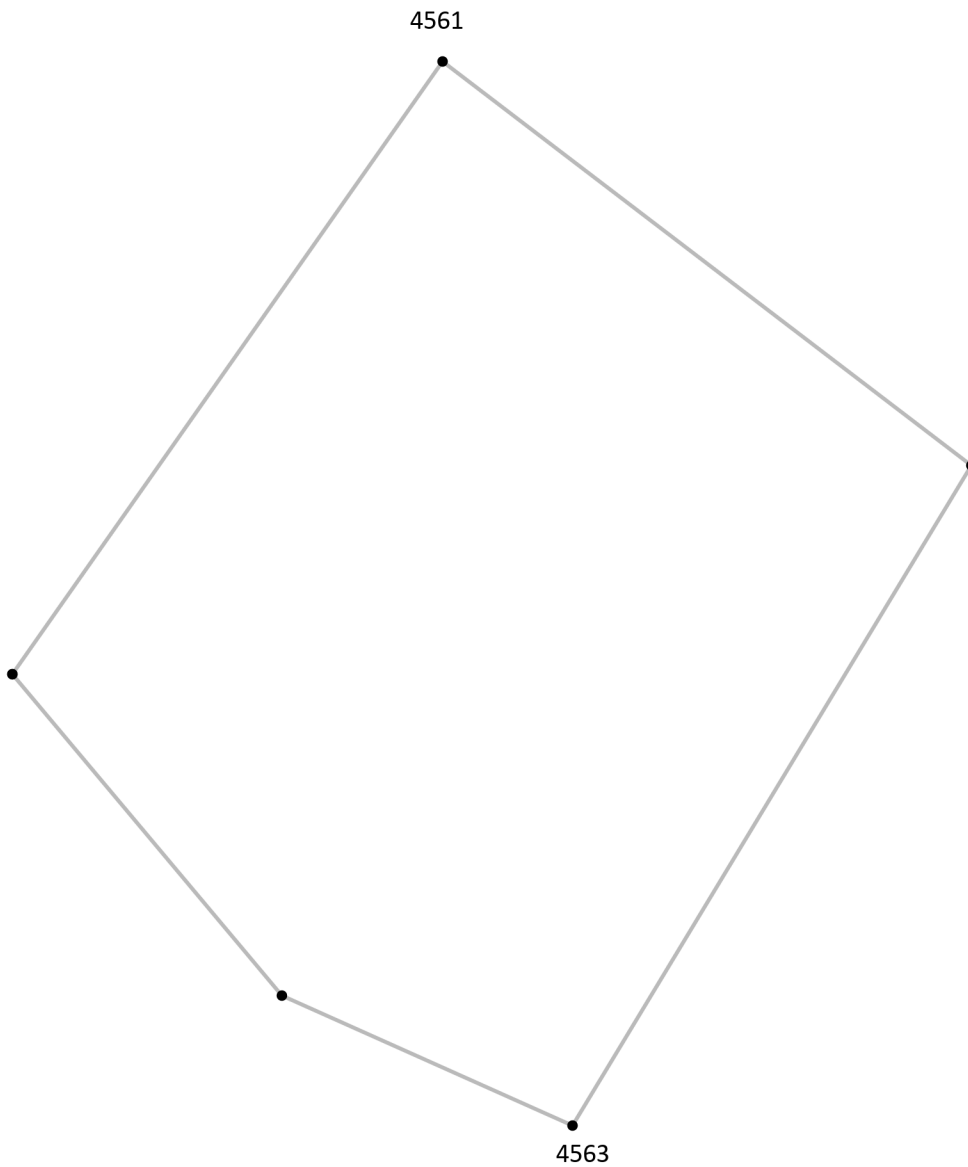
Подпись \_\_\_\_\_ Дата « \_\_\_ » \_\_\_\_\_ 20\_\_ г.

Место для оттиска печати лица, составившего описание местоположения границ объекта



## Раздел 4

### План границ объекта<sup>9</sup>



Масштаб: в 1 см - 5.1 м

Территориальная зона П2, часть 66

Используемые условные знаки и обозначения:



Граница территориальной зоны



Поворотная точка

13

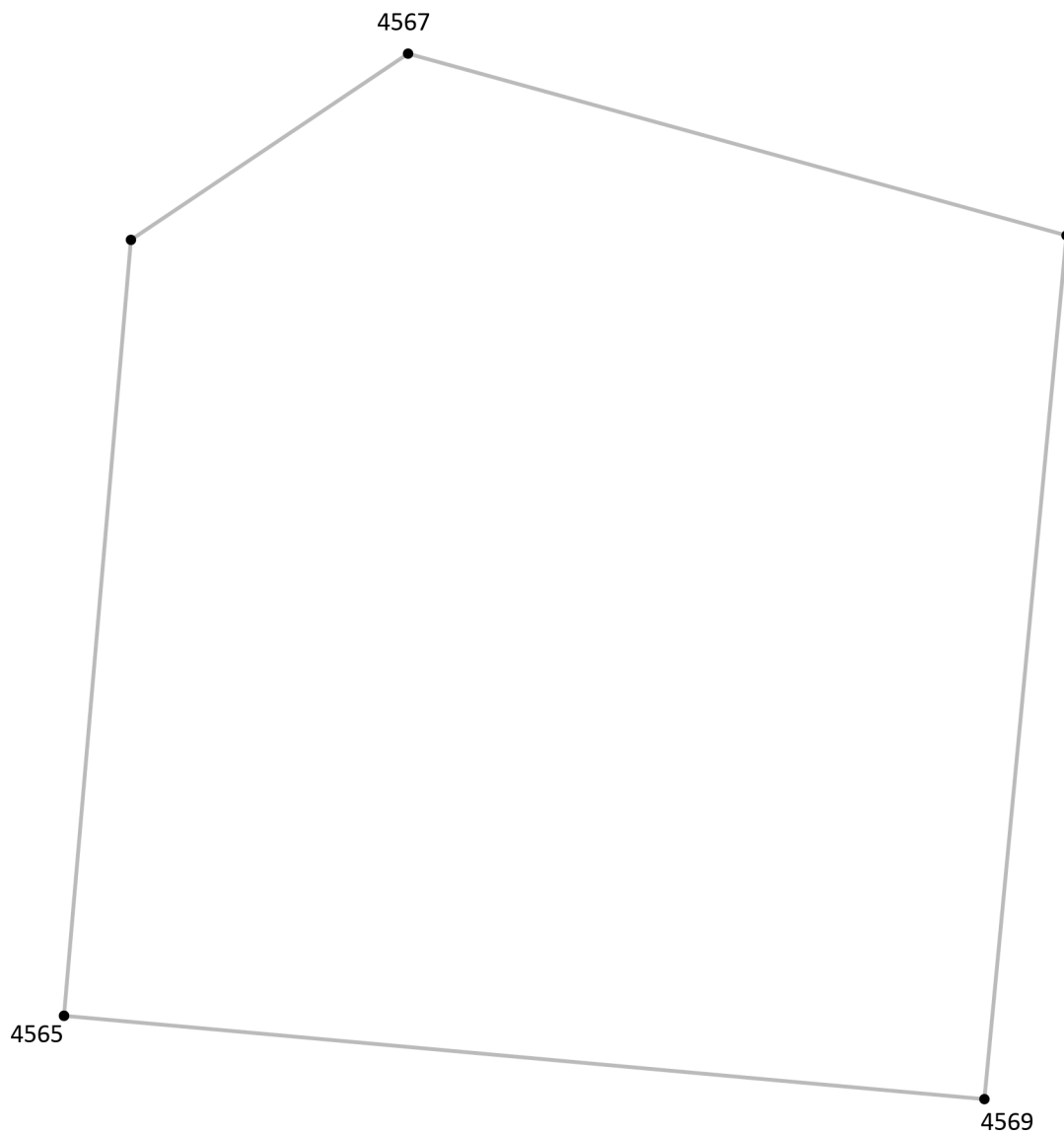
Подпись точки

Подпись \_\_\_\_\_ Дата « \_\_\_ » \_\_\_\_\_ 20\_\_ г.

Место для оттиска печати лица, составившего описание местоположения границ объекта

## Раздел 4

### План границ объекта<sup>9</sup>



Масштаб: в 1 см - 5.9 м

Территориальная зона П2, часть 67

Используемые условные знаки и обозначения:



Граница территориальной зоны



Поворотная точка

13

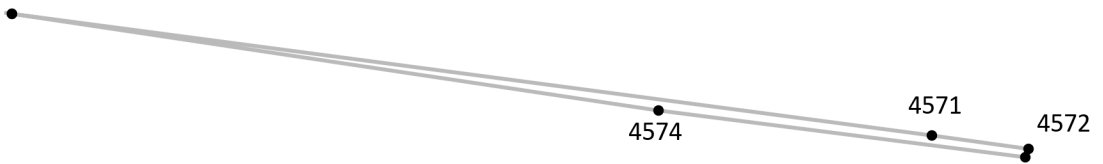
Подпись точки

Подпись \_\_\_\_\_ Дата « \_\_\_ » \_\_\_\_\_ 20\_\_ г.

Место для оттиска печати лица, составившего описание местоположения границ объекта

## Раздел 4

### План границ объекта<sup>9</sup>



Масштаб: в 1 см - 16 м

Территориальная зона П2, часть 68

Используемые условные знаки и обозначения:



Граница территориальной зоны



Поворотная точка

13

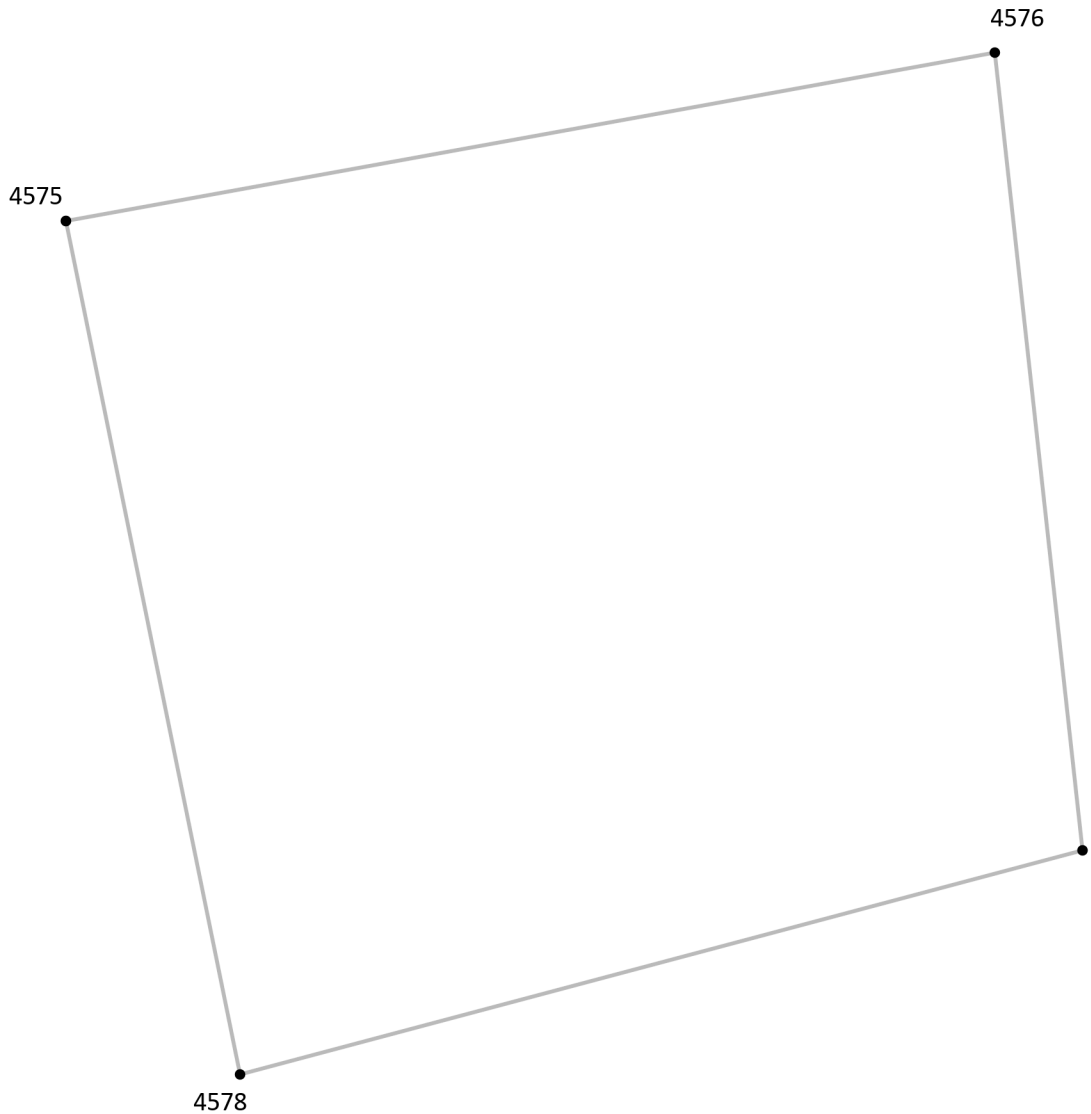
Подпись точки

Подпись \_\_\_\_\_ Дата « \_\_\_ » \_\_\_\_\_ 20\_\_ г.

Место для оттиска печати лица, составившего описание местоположения границ объекта

## Раздел 4

### План границ объекта<sup>9</sup>



Масштаб: в 1 см - 4.9 м

Территориальная зона П2, часть 69

Используемые условные знаки и обозначения:



Граница территориальной зоны



Поворотная точка

13


Подпись точки

Подпись \_\_\_\_\_ Дата « \_\_\_ » \_\_\_\_\_ 20\_\_ г.

Место для оттиска печати лица, составившего описание местоположения границ объекта

## Раздел 4

### План границ объекта<sup>9</sup>



Масштаб: в 1 см - 4.3 м

Территориальная зона П2, часть 70

Используемые условные знаки и обозначения:



Граница территориальной зоны



Поворотная точка

13

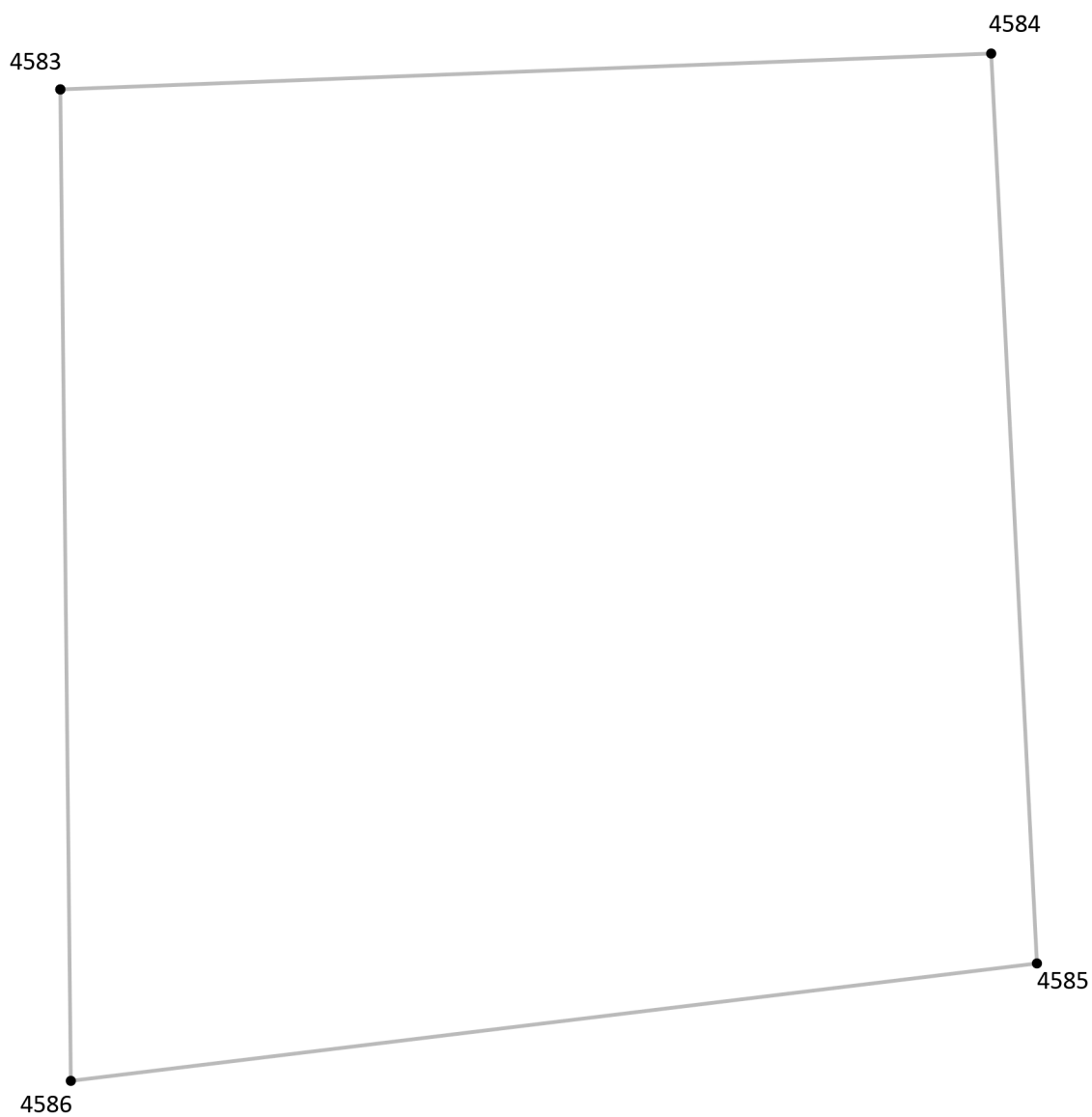
Подпись точки

Подпись \_\_\_\_\_ Дата « \_\_\_ » \_\_\_\_\_ 20\_\_ г.

Место для оттиска печати лица, составившего описание местоположения границ объекта

## Раздел 4

### План границ объекта<sup>9</sup>



Масштаб: в 1 см - 4.5 м

Территориальная зона П2, часть 71

Используемые условные знаки и обозначения:



Граница территориальной зоны



Поворотная точка

13

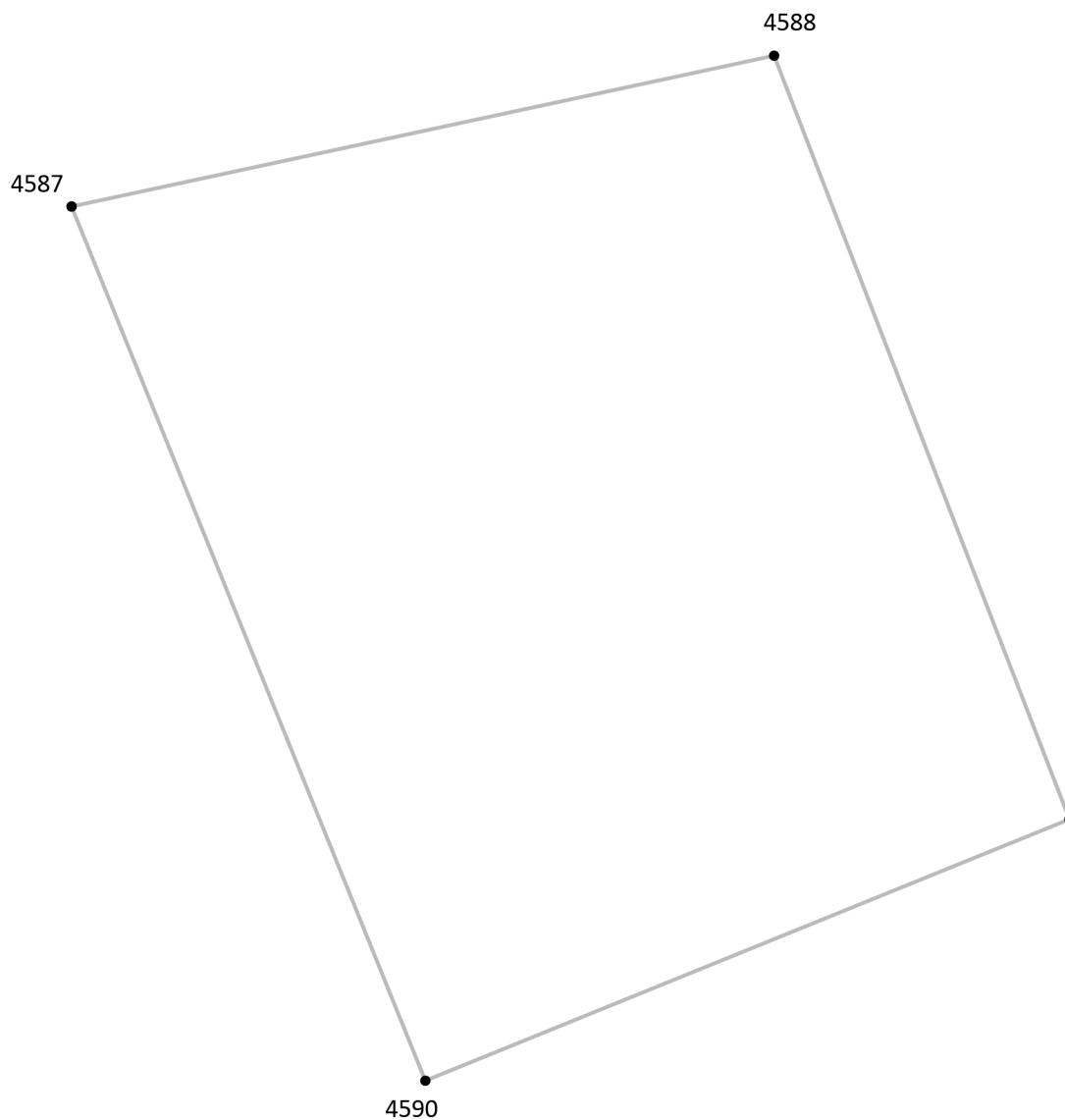
Подпись точки

Подпись \_\_\_\_\_ Дата « \_\_\_ » \_\_\_\_\_ 20\_\_ г.

Место для оттиска печати лица, составившего описание местоположения границ объекта

## Раздел 4

### План границ объекта<sup>9</sup>



Масштаб: в 1 см - 4.2 м

Территориальная зона П2, часть 72

Используемые условные знаки и обозначения:



Граница территориальной зоны



Поворотная точка

13

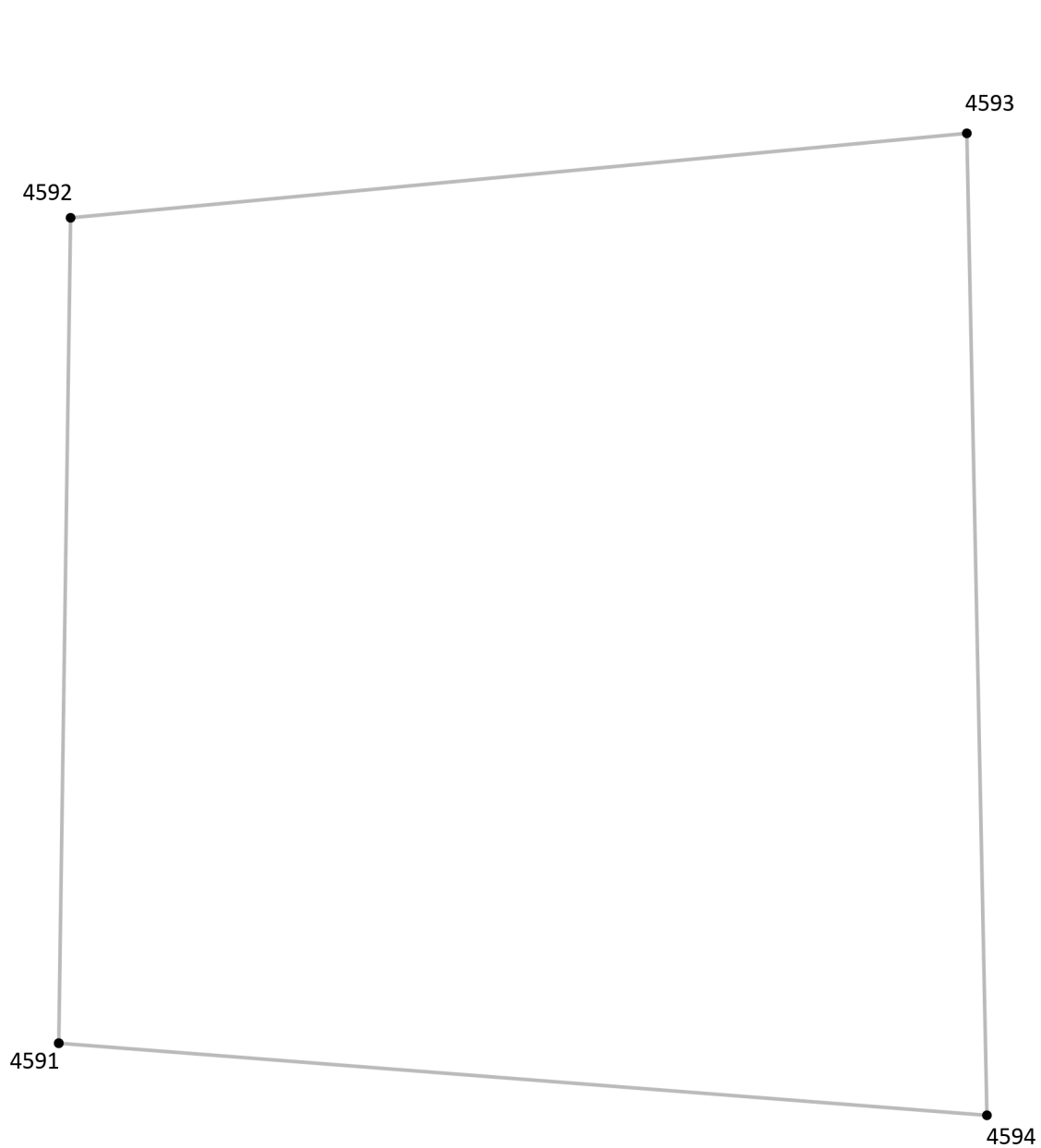
Подпись точки

Подпись \_\_\_\_\_ Дата « \_\_\_ » \_\_\_\_\_ 20\_\_ г.

Место для оттиска печати лица, составившего описание местоположения границ объекта

## Раздел 4

### План границ объекта<sup>9</sup>



Масштаб: в 1 см - 4.6 м

Территориальная зона П2, часть 73

Используемые условные знаки и обозначения:



Граница территориальной зоны



Поворотная точка

13

Подпись точки

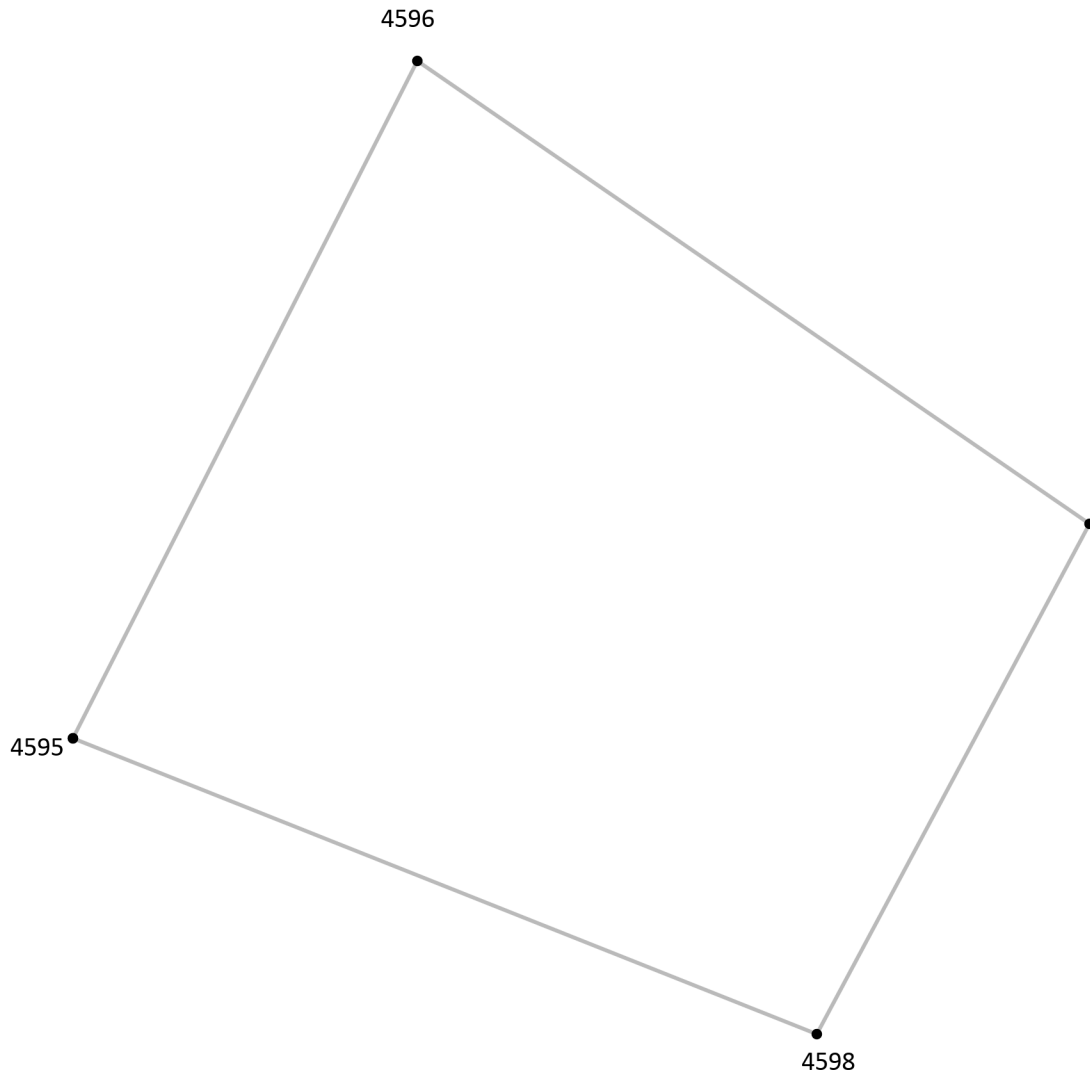
Подпись \_\_\_\_\_ Дата «\_\_» \_\_\_\_\_ 20\_\_ г.

Место для оттиска печати лица, составившего описание местоположения границ объекта



## Раздел 4

### План границ объекта<sup>9</sup>



Масштаб: в 1 см - 5.8 м

Территориальная зона П2, часть 74

Используемые условные знаки и обозначения:



Граница территориальной зоны



Поворотная точка

13

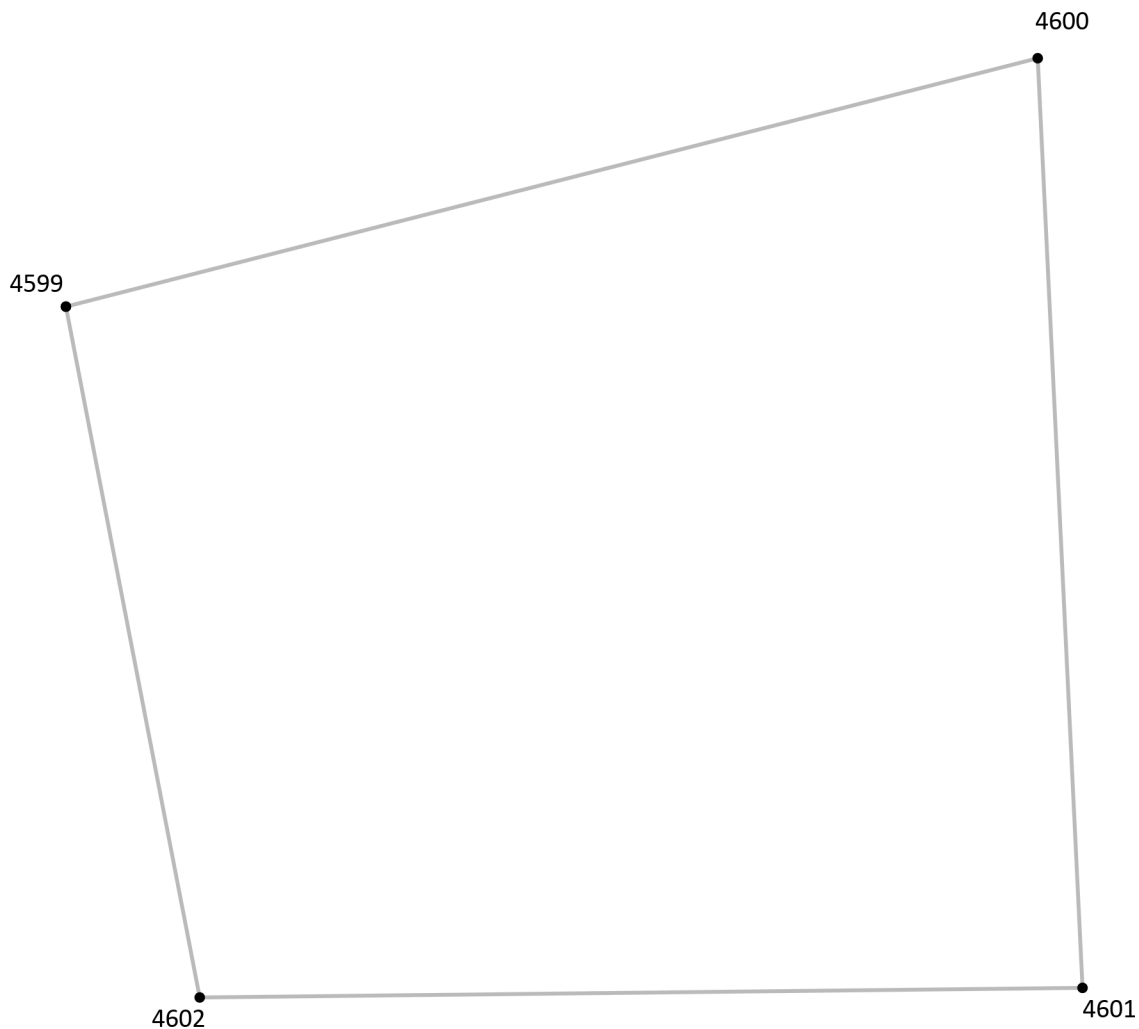
Подпись точки

Подпись \_\_\_\_\_ Дата « \_\_\_ » \_\_\_\_\_ 20\_\_ г.

Место для оттиска печати лица, составившего описание местоположения границ объекта

## Раздел 4

### План границ объекта<sup>9</sup>



Масштаб: в 1 см - 4.3 м

Территориальная зона П2, часть 75

Используемые условные знаки и обозначения:



Граница территориальной зоны



Поворотная точка

13

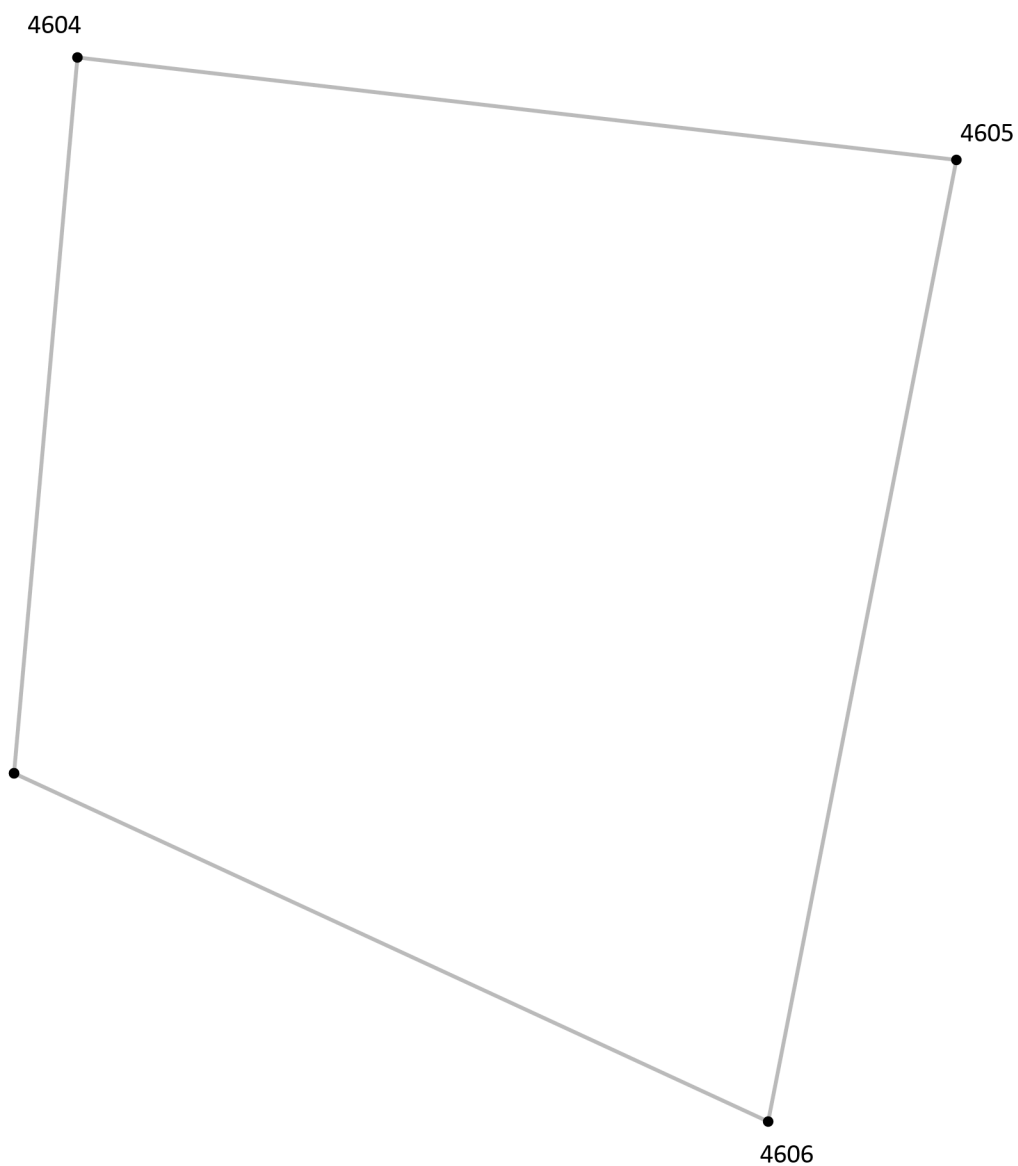
Подпись точки

Подпись \_\_\_\_\_ Дата « \_\_\_ » \_\_\_\_\_ 20\_\_ г.

Место для оттиска печати лица, составившего описание местоположения границ объекта

## Раздел 4

### План границ объекта<sup>9</sup>



Масштаб: в 1 см - 5.7 м

Территориальная зона П2, часть 76

Используемые условные знаки и обозначения:



Граница территориальной зоны



Поворотная точка

13


Подпись точки

Подпись \_\_\_\_\_ Дата « \_\_\_ » \_\_\_\_\_ 20\_\_ г.

Место для оттиска печати лица, составившего описание местоположения границ объекта

## Раздел 4

### План границ объекта<sup>9</sup>



Масштаб: в 1 см - 4.2 м

Территориальная зона П2, часть 77

Используемые условные знаки и обозначения:



Граница территориальной зоны



Поворотная точка

13

Подпись точки

Подпись \_\_\_\_\_ Дата « \_\_\_ » \_\_\_\_\_ 20\_\_ г.

Место для оттиска печати лица, составившего описание местоположения границ объекта

## Раздел 4

### План границ объекта<sup>9</sup>



Масштаб: в 1 см - 2.4 м

Территориальная зона П2, часть 78

Используемые условные знаки и обозначения:



Граница территориальной зоны



Поворотная точка

13

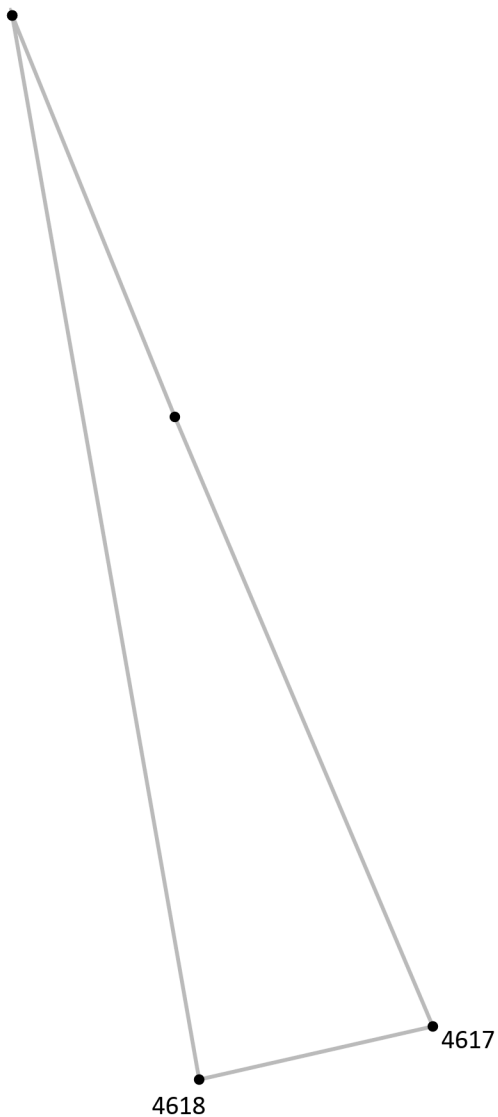
Подпись точки

Подпись \_\_\_\_\_ Дата « \_\_\_ » \_\_\_\_\_ 20 \_\_\_ г.

Место для оттиска печати лица, составившего описание местоположения границ объекта

## Раздел 4

### План границ объекта<sup>9</sup>



Масштаб: в 1 см - 3.3 м

Территориальная зона П2, часть 79

Используемые условные знаки и обозначения:



Граница территориальной зоны



Поворотная точка

13


Подпись точки

Подпись \_\_\_\_\_ Дата « \_\_\_ » \_\_\_\_\_ 20\_\_ г.

Место для оттиска печати лица, составившего описание местоположения границ объекта

## Раздел 4

### План границ объекта<sup>9</sup>



Масштаб: в 1 см - 0.2 м

Территориальная зона П2, часть 80

Используемые условные знаки и обозначения:



Граница территориальной зоны



Поворотная точка

13


Подпись точки

Подпись \_\_\_\_\_ Дата « \_\_\_ » \_\_\_\_\_ 20\_\_ г.

Место для оттиска печати лица, составившего описание местоположения границ объекта

## Раздел 4

### План границ объекта<sup>9</sup>



Масштаб: в 1 см - 0.3 м

Территориальная зона П2, часть 81

Используемые условные знаки и обозначения:



Граница территориальной зоны



Поворотная точка

13

Подпись точки


Подпись \_\_\_\_\_ Дата « \_\_\_ » \_\_\_\_\_ 20\_\_ г.

Место для оттиска печати лица, составившего описание местоположения границ объекта



## Раздел 4

### План границ объекта<sup>9</sup>



Масштаб: в 1 см - 0.1 м

Территориальная зона П2, часть 82

Используемые условные знаки и обозначения:



Граница территориальной зоны



Поворотная точка

13


Подпись точки

Подпись \_\_\_\_\_ Дата « \_\_\_ » \_\_\_\_\_ 20\_\_ г.

Место для оттиска печати лица, составившего описание местоположения границ объекта

## Раздел 4

### План границ объекта<sup>9</sup>



Масштаб: в 1 см - 0.2 м

Территориальная зона П2, часть 83

Используемые условные знаки и обозначения:



Граница территориальной зоны



Поворотная точка

13


Подпись точки

Подпись \_\_\_\_\_ Дата « \_\_\_ » \_\_\_\_\_ 20\_\_ г.

Место для оттиска печати лица, составившего описание местоположения границ объекта

## Раздел 4

### План границ объекта<sup>9</sup>



Масштаб: в 1 см - 0.2 м

Территориальная зона П2, часть 84

Используемые условные знаки и обозначения:



Граница территориальной зоны



Поворотная точка

13

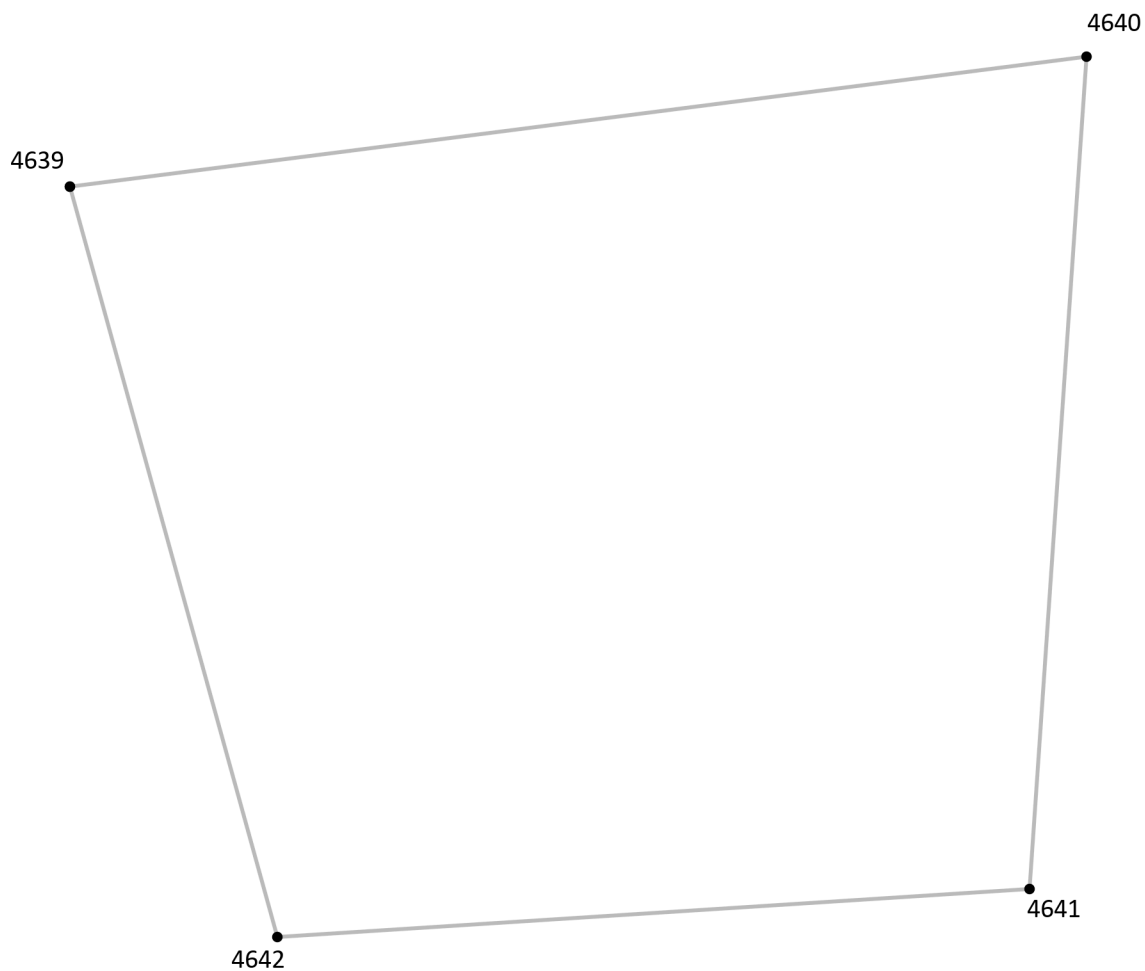
Подпись точки

Подпись \_\_\_\_\_ Дата « \_\_\_ » \_\_\_\_\_ 20\_\_ г.

Место для оттиска печати лица, составившего описание местоположения границ объекта

## Раздел 4

### План границ объекта<sup>9</sup>



Масштаб: в 1 см - 4.7 м

Территориальная зона П2, часть 85

Используемые условные знаки и обозначения:



Граница территориальной зоны



Поворотная точка

13

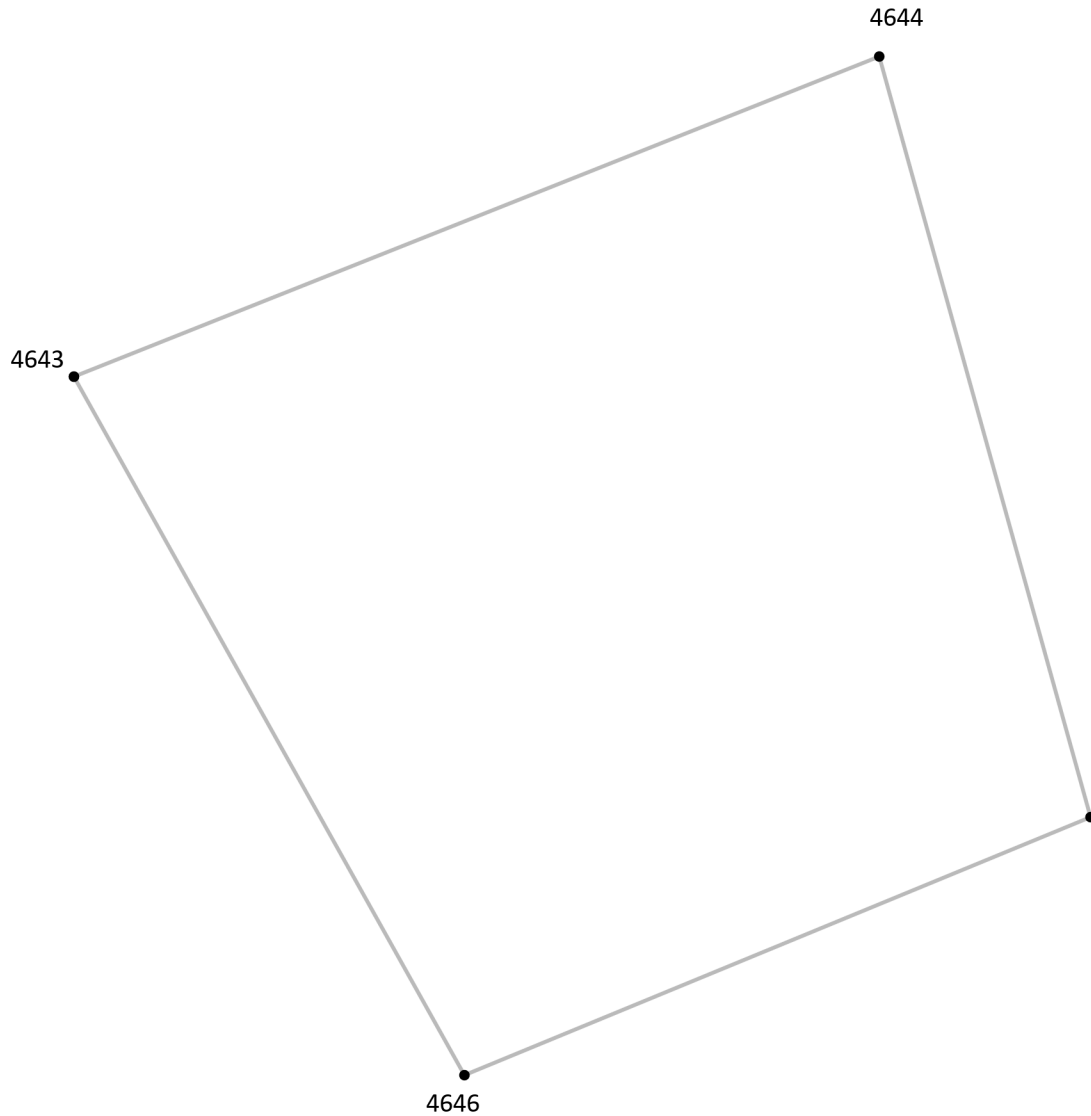
Подпись точки

Подпись \_\_\_\_\_ Дата « \_\_\_ » \_\_\_\_\_ 20 \_\_\_ г.

Место для оттиска печати лица, составившего описание местоположения границ объекта

## Раздел 4

### План границ объекта<sup>9</sup>



Масштаб: в 1 см - 4.7 м

Территориальная зона П2, часть 86

Используемые условные знаки и обозначения:



Граница территориальной зоны



Поворотная точка

13

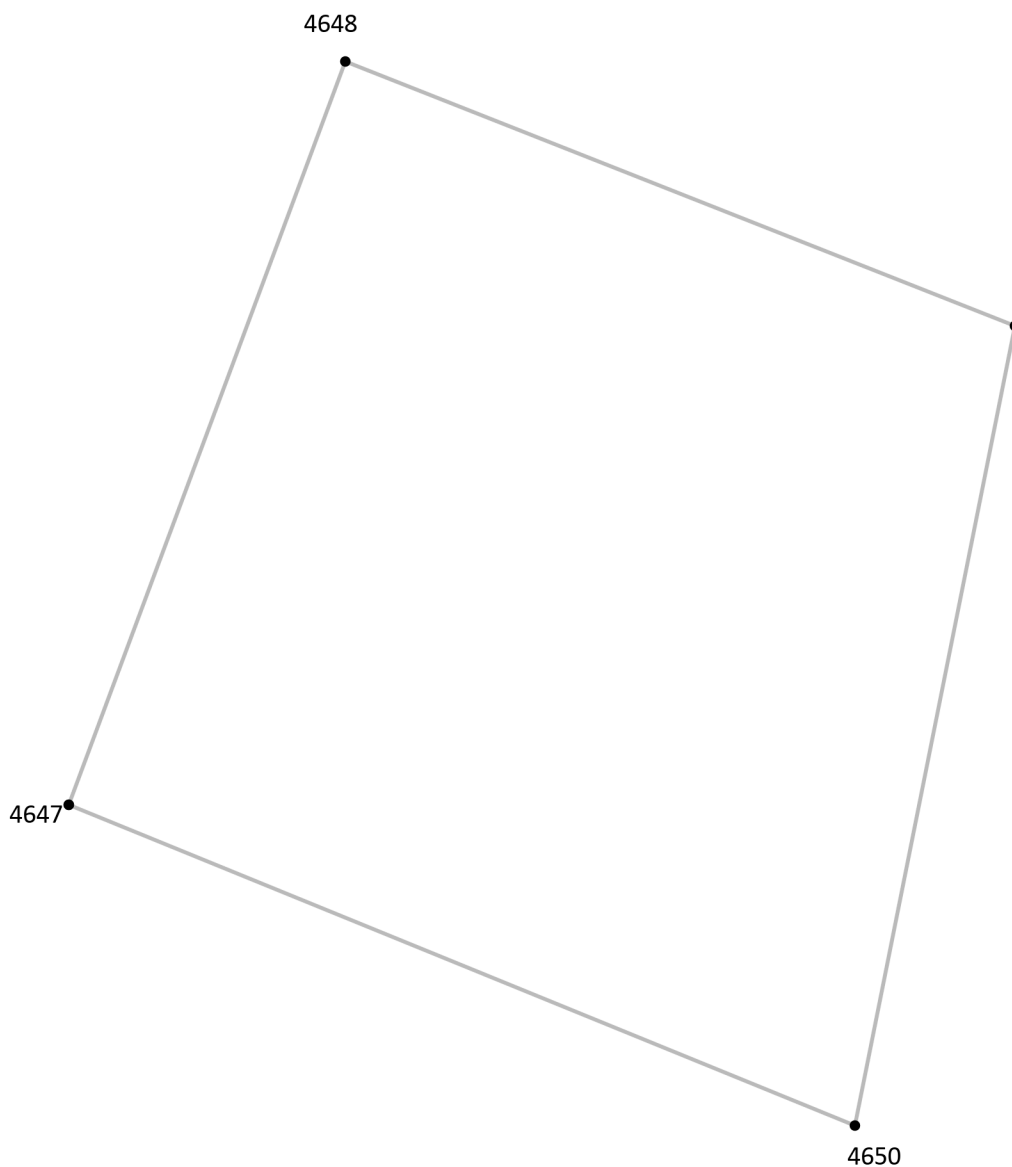
Подпись точки

Подпись \_\_\_\_\_ Дата « \_\_\_ » \_\_\_\_\_ 20\_\_ г.

Место для оттиска печати лица, составившего описание местоположения границ объекта

## Раздел 4

### План границ объекта<sup>9</sup>



Масштаб: в 1 см - 5.7 м

Территориальная зона П2, часть 87

Используемые условные знаки и обозначения:



Граница территориальной зоны



Поворотная точка

13

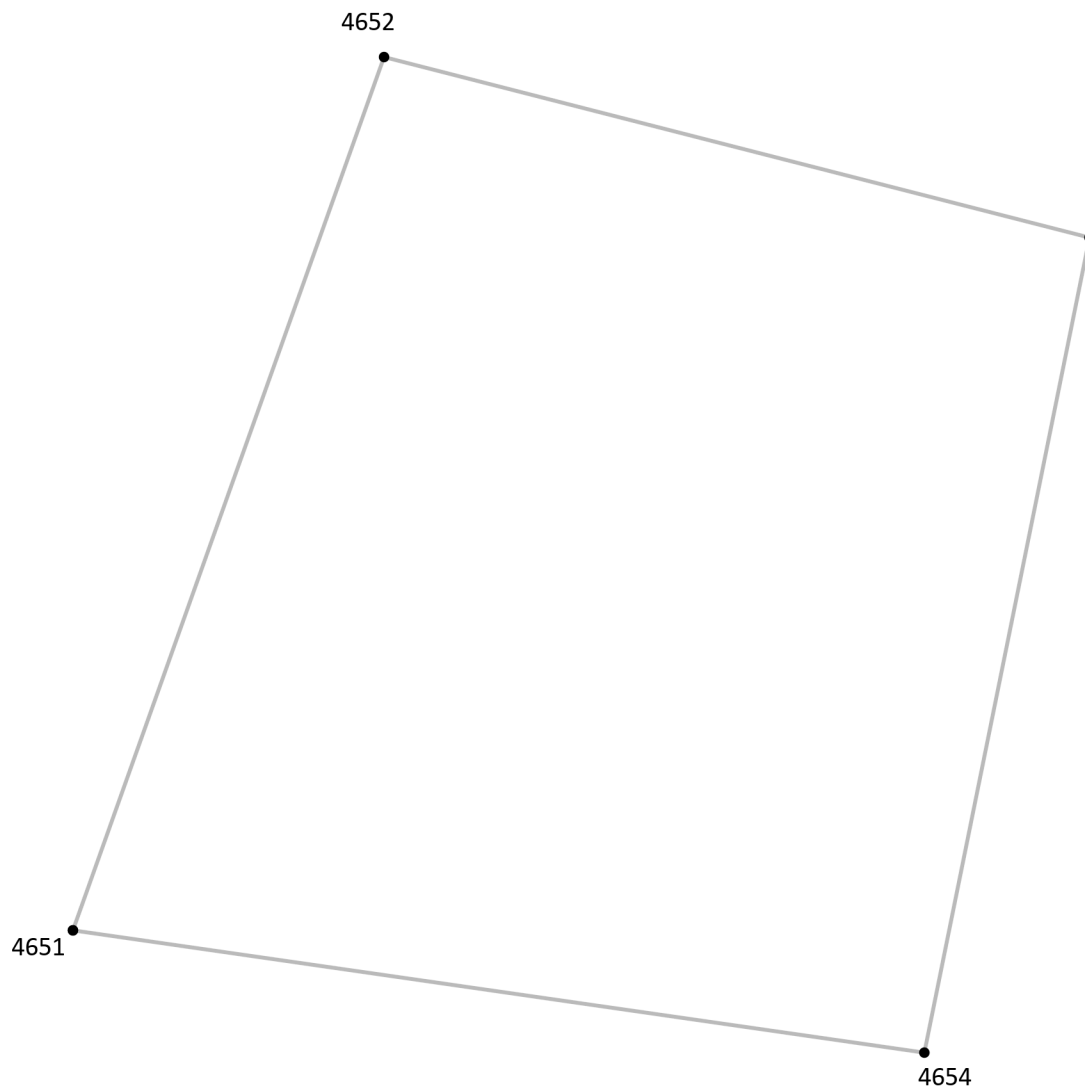
Подпись точки

Подпись \_\_\_\_\_ Дата « \_\_\_ » \_\_\_\_\_ 20\_\_ г.

Место для оттиска печати лица, составившего описание местоположения границ объекта

## Раздел 4

### План границ объекта<sup>9</sup>



Масштаб: в 1 см - 6.8 м

Территориальная зона П2, часть 88

Используемые условные знаки и обозначения:



Граница территориальной зоны



Поворотная точка

13

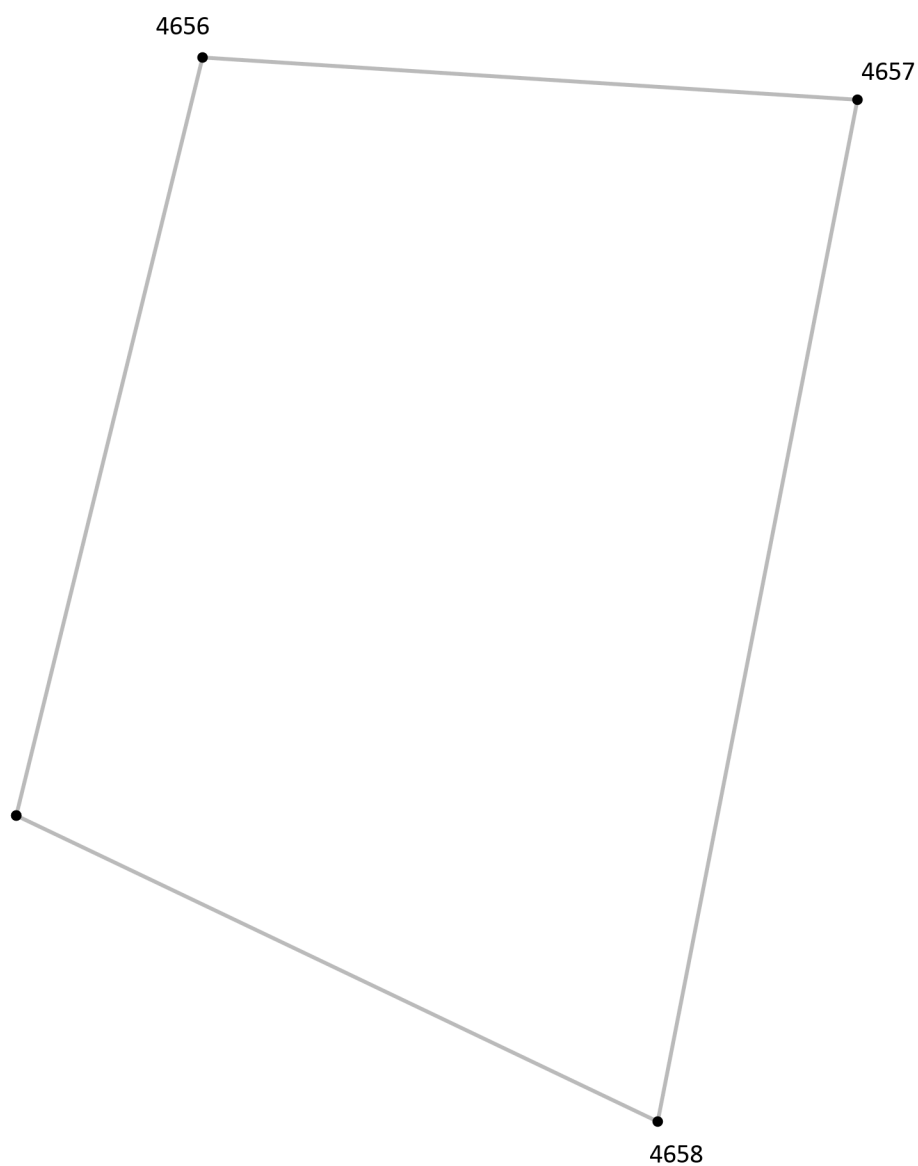
Подпись точки

Подпись \_\_\_\_\_ Дата « \_\_\_ » \_\_\_\_\_ 20 \_\_\_ г.

Место для оттиска печати лица, составившего описание местоположения границ объекта

## Раздел 4

### План границ объекта<sup>9</sup>



Масштаб: в 1 см - 4.2 м

Территориальная зона П2, часть 89

Используемые условные знаки и обозначения:



Граница территориальной зоны



Поворотная точка

13

Подпись точки

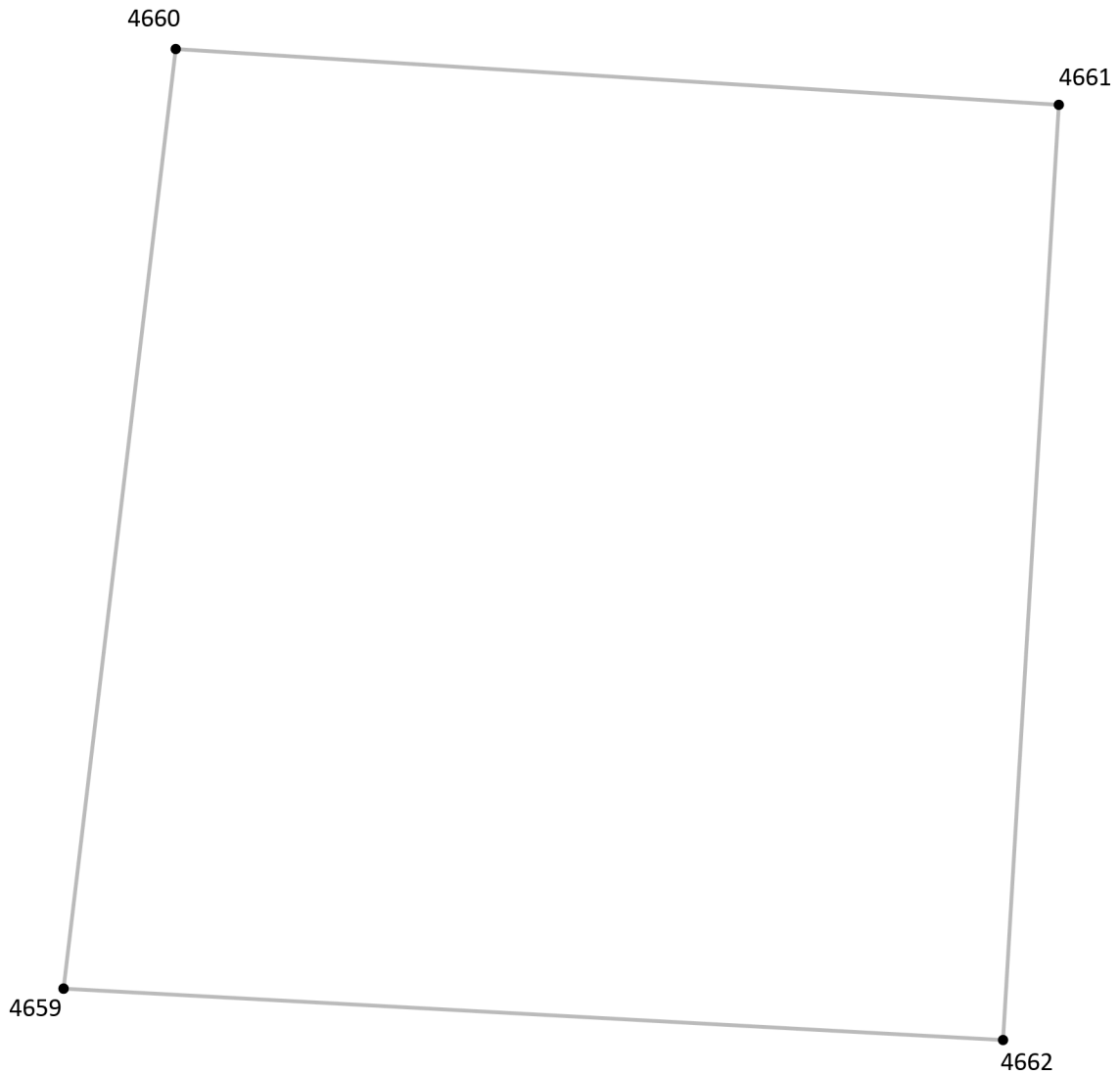
Подпись \_\_\_\_\_ Дата « \_\_\_ » \_\_\_\_\_ 20\_\_ г.

Место для оттиска печати лица, составившего описание местоположения границ объекта



## Раздел 4

### План границ объекта<sup>9</sup>



Масштаб: в 1 см - 0.2 м

Территориальная зона П2, часть 90

Используемые условные знаки и обозначения:



Граница территориальной зоны



Поворотная точка

13


Подпись точки

Подпись \_\_\_\_\_ Дата « \_\_\_ » \_\_\_\_\_ 20\_\_ г.

Место для оттиска печати лица, составившего описание местоположения границ объекта

## Раздел 4

### План границ объекта<sup>9</sup>



Масштаб: в 1 см - 4.0 м

Территориальная зона П2, часть 91

Используемые условные знаки и обозначения:



Граница территориальной зоны



Поворотная точка

13

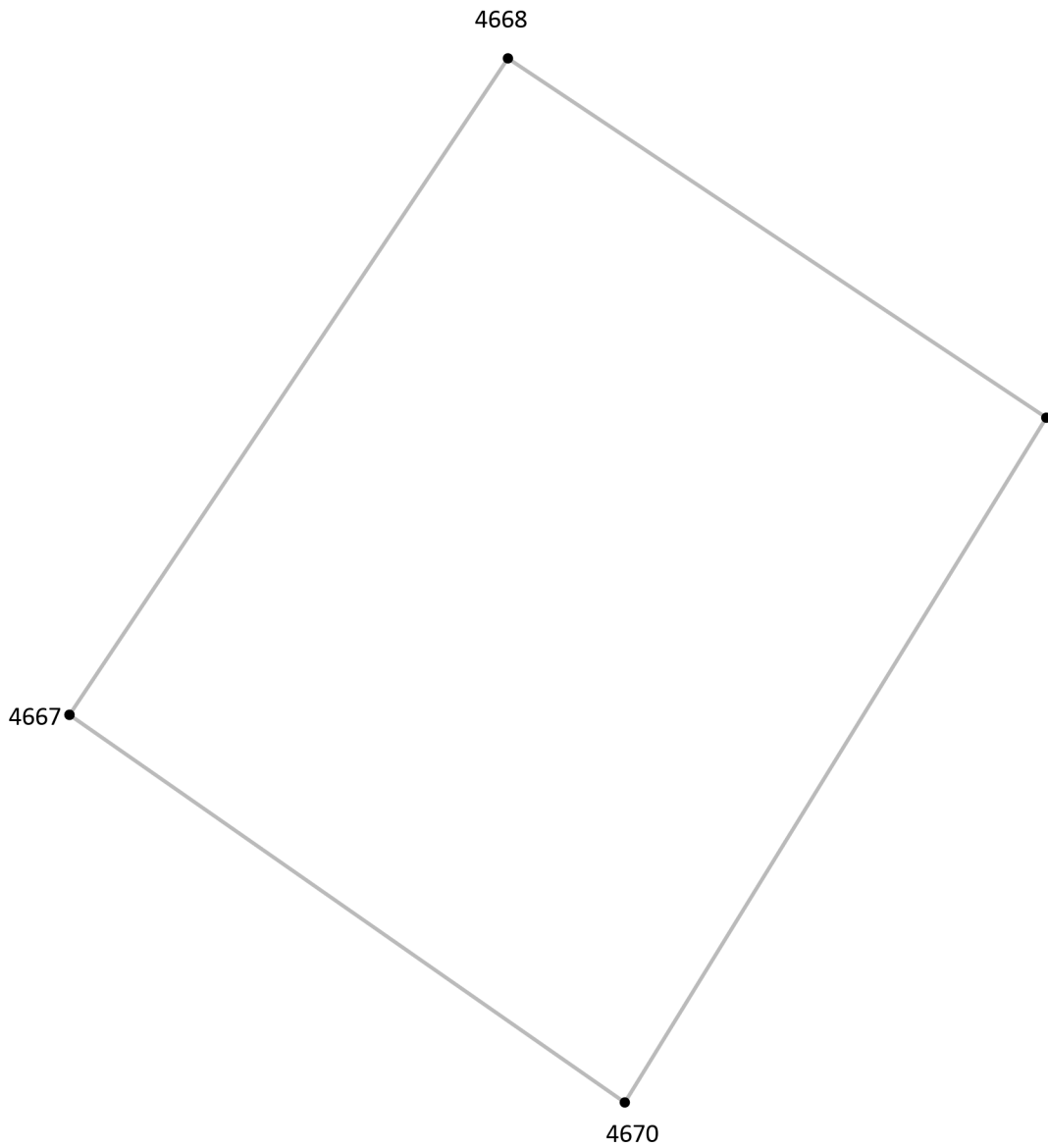
Подпись точки

Подпись \_\_\_\_\_ Дата «\_\_» \_\_\_\_\_ 20\_\_ г.

Место для оттиска печати лица, составившего описание местоположения границ объекта

## Раздел 4

### План границ объекта<sup>9</sup>



Масштаб: в 1 см - 5.7 м

Территориальная зона П2, часть 92

Используемые условные знаки и обозначения:



Граница территориальной зоны



Поворотная точка

13

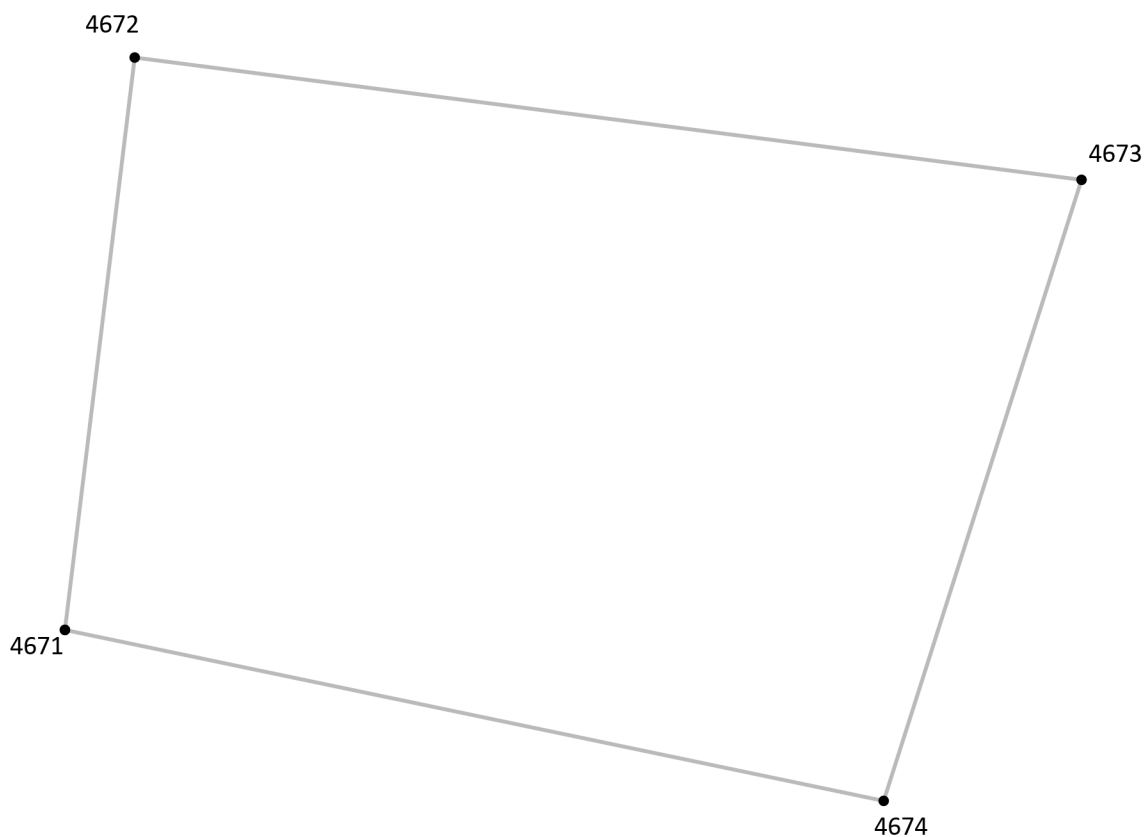
Подпись точки

Подпись \_\_\_\_\_ Дата « \_\_\_ » \_\_\_\_\_ 20\_\_ г.

Место для оттиска печати лица, составившего описание местоположения границ объекта

## Раздел 4

### План границ объекта<sup>9</sup>



Масштаб: в 1 см - 4.5 м

Территориальная зона П2, часть 93

Используемые условные знаки и обозначения:



Граница территориальной зоны



Поворотная точка

13

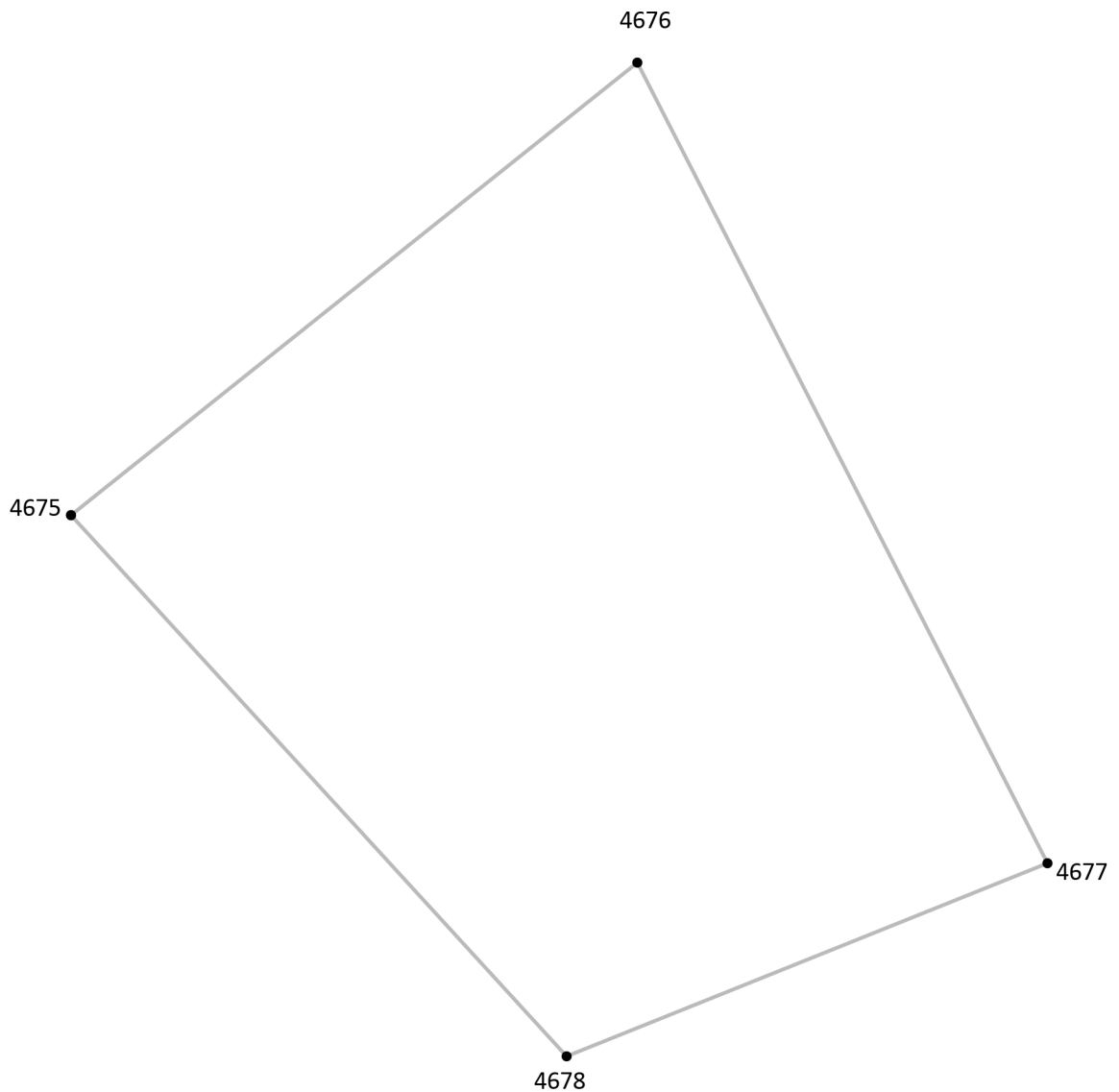
Подпись точки

Подпись \_\_\_\_\_ Дата « \_\_\_ » \_\_\_\_\_ 20 \_\_\_ г.

Место для оттиска печати лица, составившего описание местоположения границ объекта

## Раздел 4

### План границ объекта<sup>9</sup>



Масштаб: в 1 см - 4.3 м

Территориальная зона П2, часть 94

Используемые условные знаки и обозначения:



Граница территориальной зоны



Поворотная точка

13

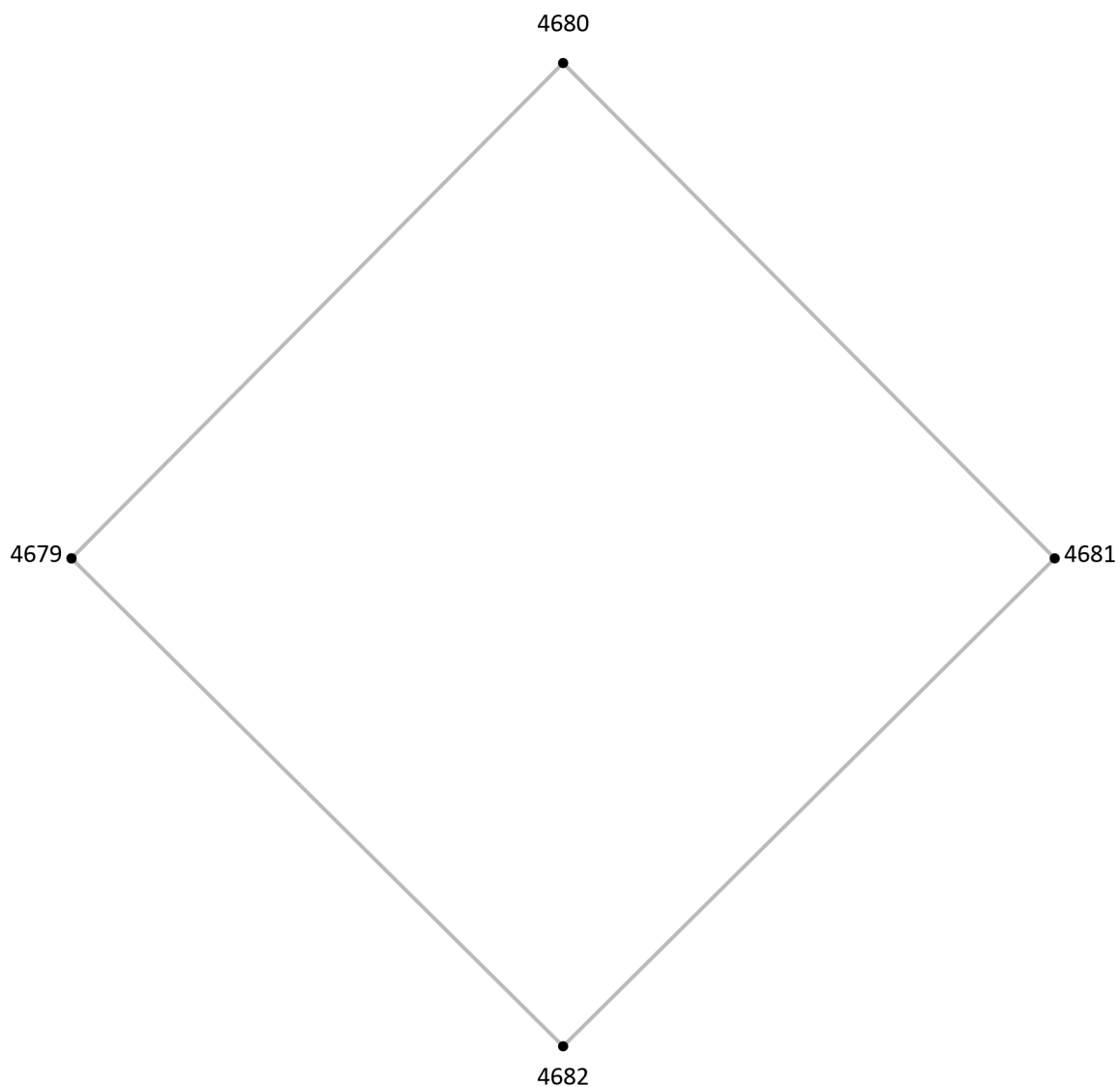
Подпись точки

Подпись \_\_\_\_\_ Дата « \_\_\_ » \_\_\_\_\_ 20\_\_ г.

Место для оттиска печати лица, составившего описание местоположения границ объекта

## Раздел 4

### План границ объекта<sup>9</sup>



Масштаб: в 1 см - 0.2 м

Территориальная зона П2, часть 95

Используемые условные знаки и обозначения:



Граница территориальной зоны



Поворотная точка

13

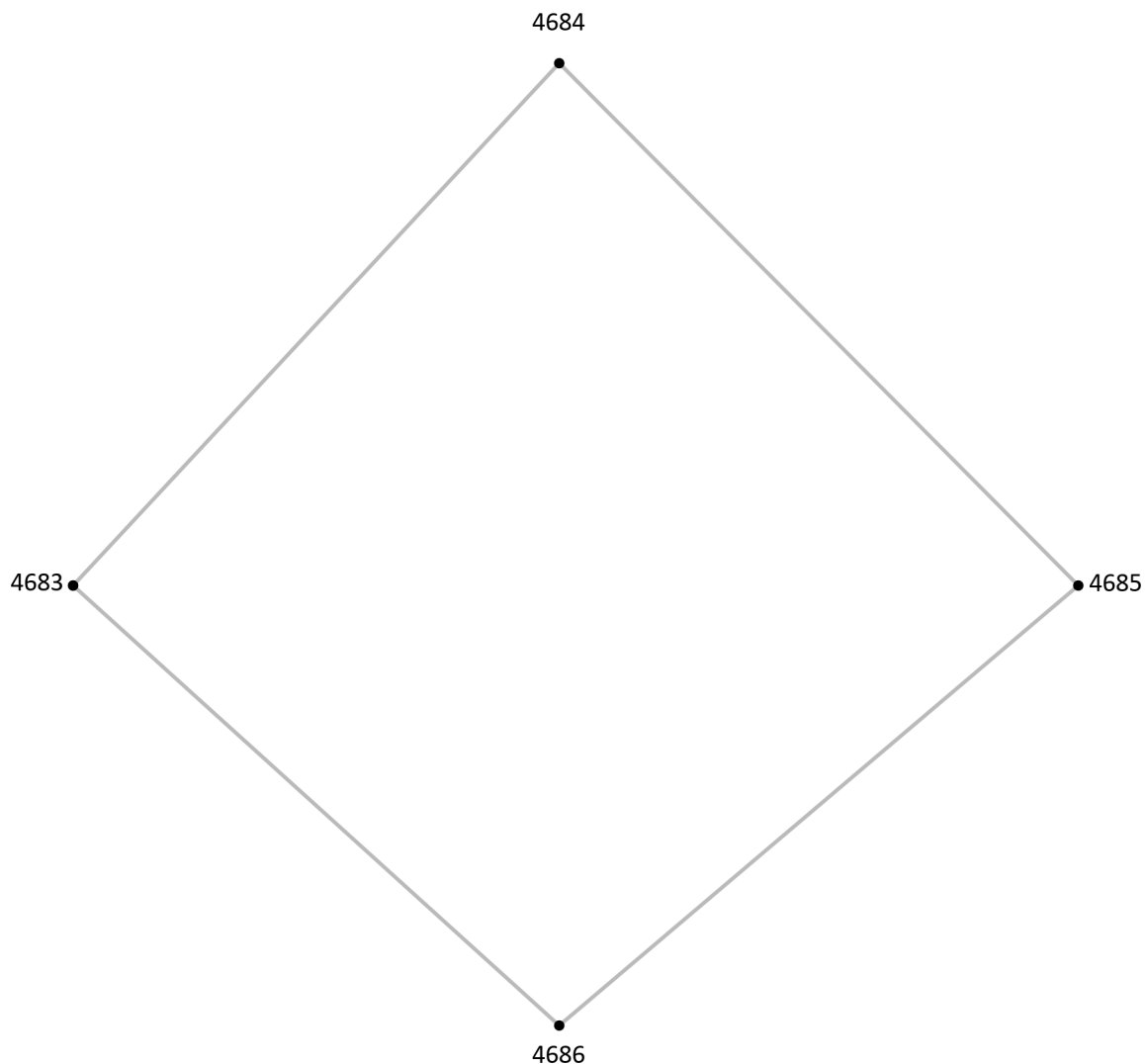
Подпись точки

Подпись \_\_\_\_\_ Дата « \_\_\_ » \_\_\_\_\_ 20\_\_ г.

Место для оттиска печати лица, составившего описание местоположения границ объекта

## Раздел 4

### План границ объекта<sup>9</sup>



Масштаб: в 1 см - 0.2 м

Территориальная зона П2, часть 96

Используемые условные знаки и обозначения:



Граница территориальной зоны



Поворотная точка

13

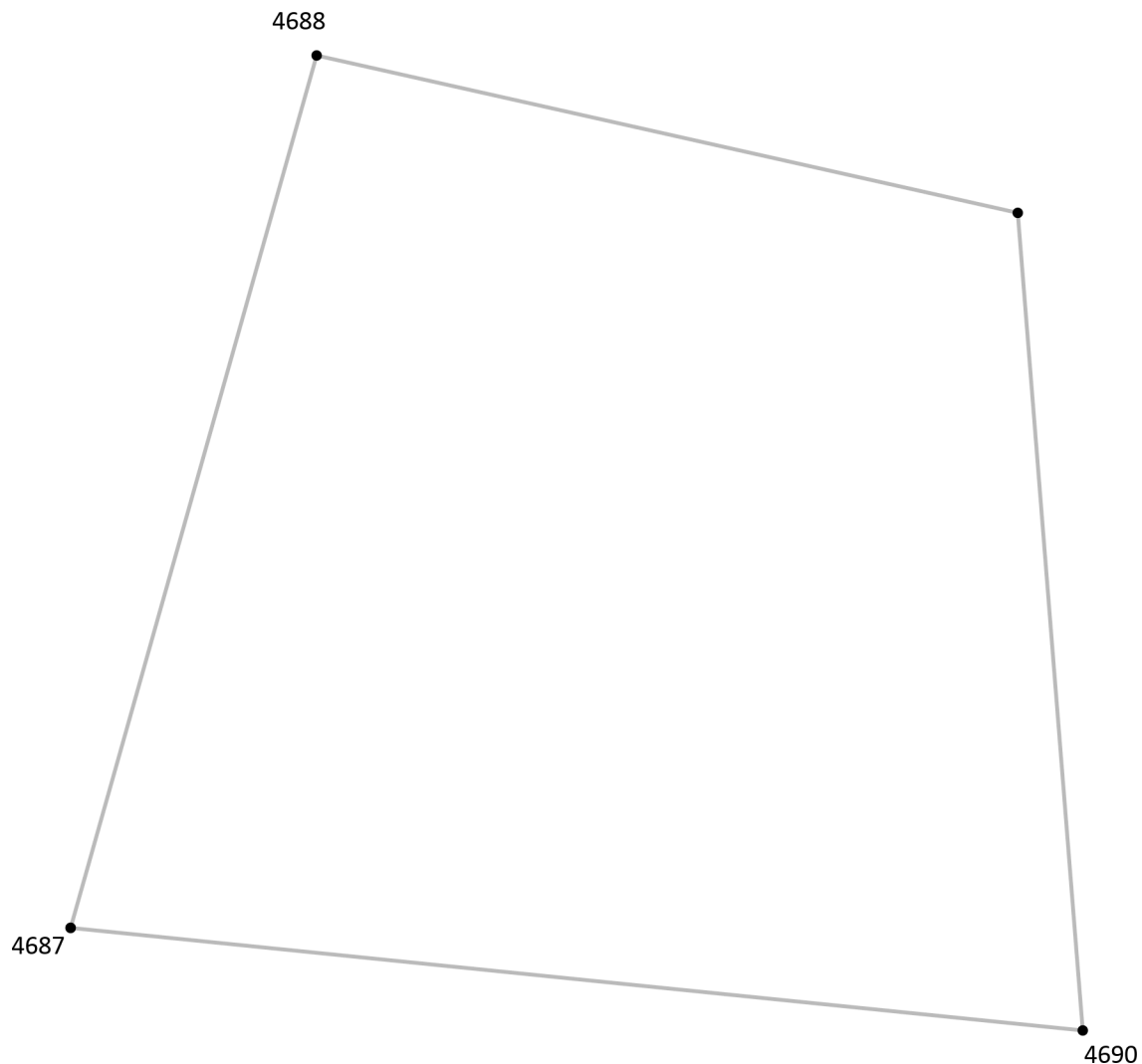
Подпись точки

Подпись \_\_\_\_\_ Дата « \_\_\_ » \_\_\_\_\_ 20\_\_ г.

Место для оттиска печати лица, составившего описание местоположения границ объекта

## Раздел 4

### План границ объекта<sup>9</sup>



Масштаб: в 1 см - 3.6 м

Территориальная зона П2, часть 97

Используемые условные знаки и обозначения:



Граница территориальной зоны



Поворотная точка

13

Подпись точки

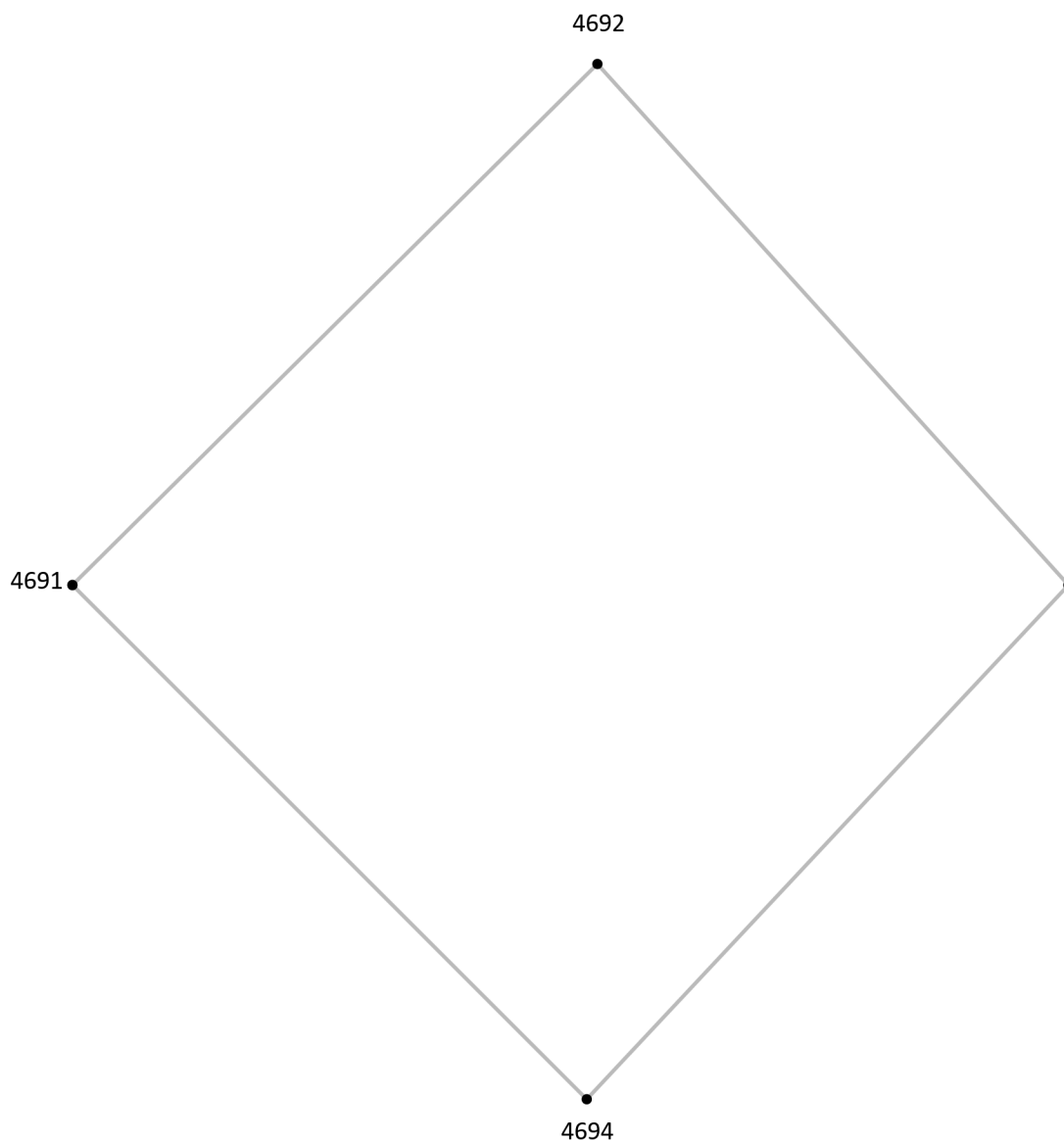
Подпись \_\_\_\_\_ Дата « \_\_\_ » \_\_\_\_\_ 20 \_\_\_ г.

Место для оттиска печати лица, составившего описание местоположения границ объекта



## Раздел 4

### План границ объекта<sup>9</sup>



Масштаб: в 1 см - 0.2 м

Территориальная зона П2, часть 98

Используемые условные знаки и обозначения:



Граница территориальной зоны



Поворотная точка

13

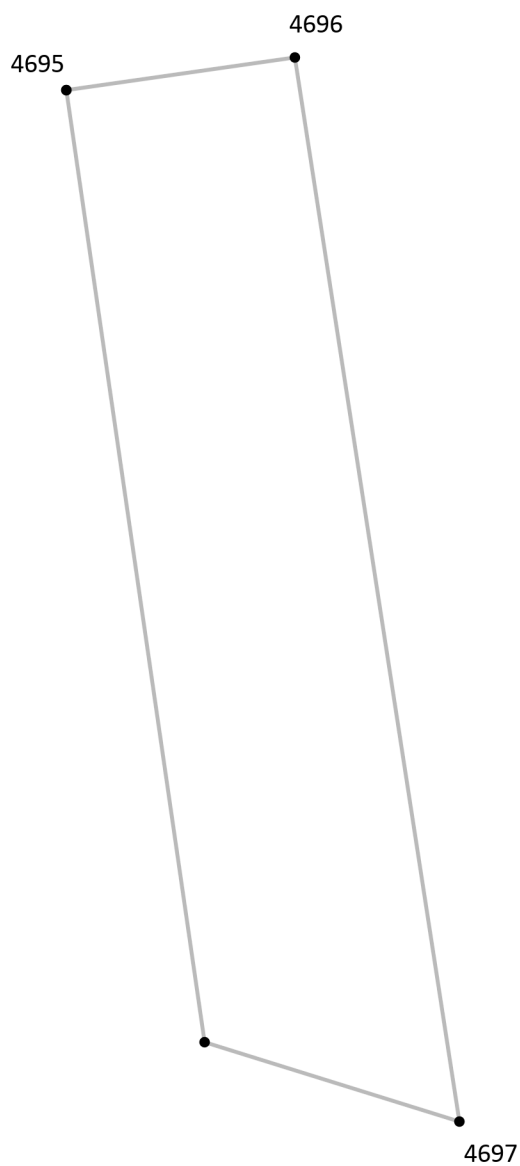
Подпись точки

Подпись \_\_\_\_\_ Дата « \_\_\_ » \_\_\_\_\_ 20\_\_ г.

Место для оттиска печати лица, составившего описание местоположения границ объекта

## Раздел 4

### План границ объекта<sup>9</sup>



Масштаб: в 1 см - 1.3 м

Территориальная зона П2, часть 99

Используемые условные знаки и обозначения:



Граница территориальной зоны



Поворотная точка

13


Подпись точки

Подпись \_\_\_\_\_ Дата « \_\_\_ » \_\_\_\_\_ 20\_\_ г.

Место для оттиска печати лица, составившего описание местоположения границ объекта

## Раздел 4

### План границ объекта<sup>9</sup>



Масштаб: в 1 см - 0.4 м

Территориальная зона П2, часть 100

Используемые условные знаки и обозначения:



Граница территориальной зоны



Поворотная точка

13

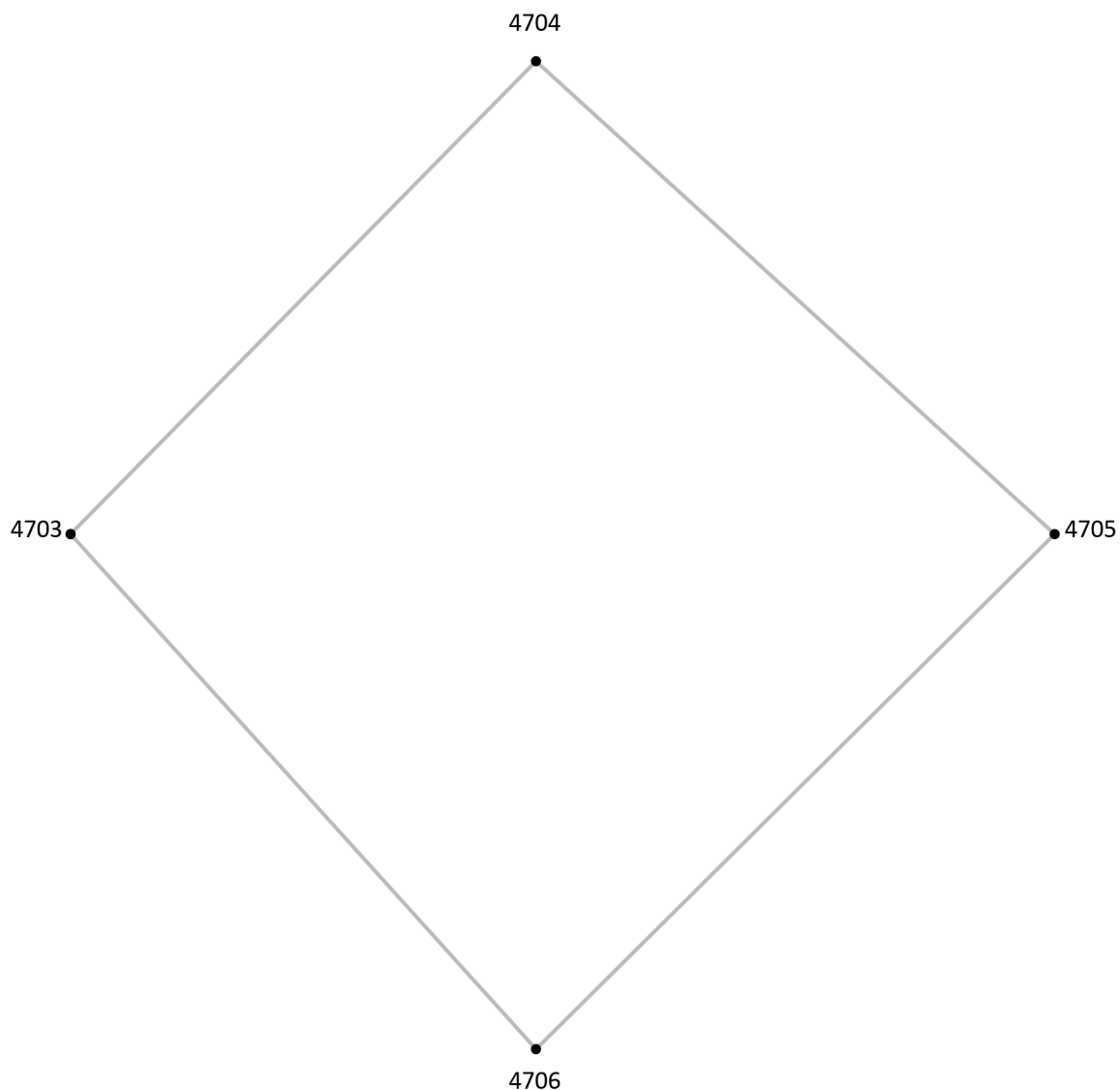
Подпись точки

Подпись \_\_\_\_\_ Дата « \_\_\_ » \_\_\_\_\_ 20\_\_ г.

Место для оттиска печати лица, составившего описание местоположения границ объекта

## Раздел 4

### План границ объекта<sup>9</sup>



Масштаб: в 1 см - 0.2 м

Территориальная зона П2, часть 101

Используемые условные знаки и обозначения:



Граница территориальной зоны



Поворотная точка

13


Подпись точки

Подпись \_\_\_\_\_ Дата « \_\_\_ » \_\_\_\_\_ 20\_\_ г.

Место для оттиска печати лица, составившего описание местоположения границ объекта

## Раздел 4

### План границ объекта<sup>9</sup>



Масштаб: в 1 см - 0.4 м

Территориальная зона П2, часть 102

Используемые условные знаки и обозначения:



Граница территориальной зоны



Поворотная точка

13

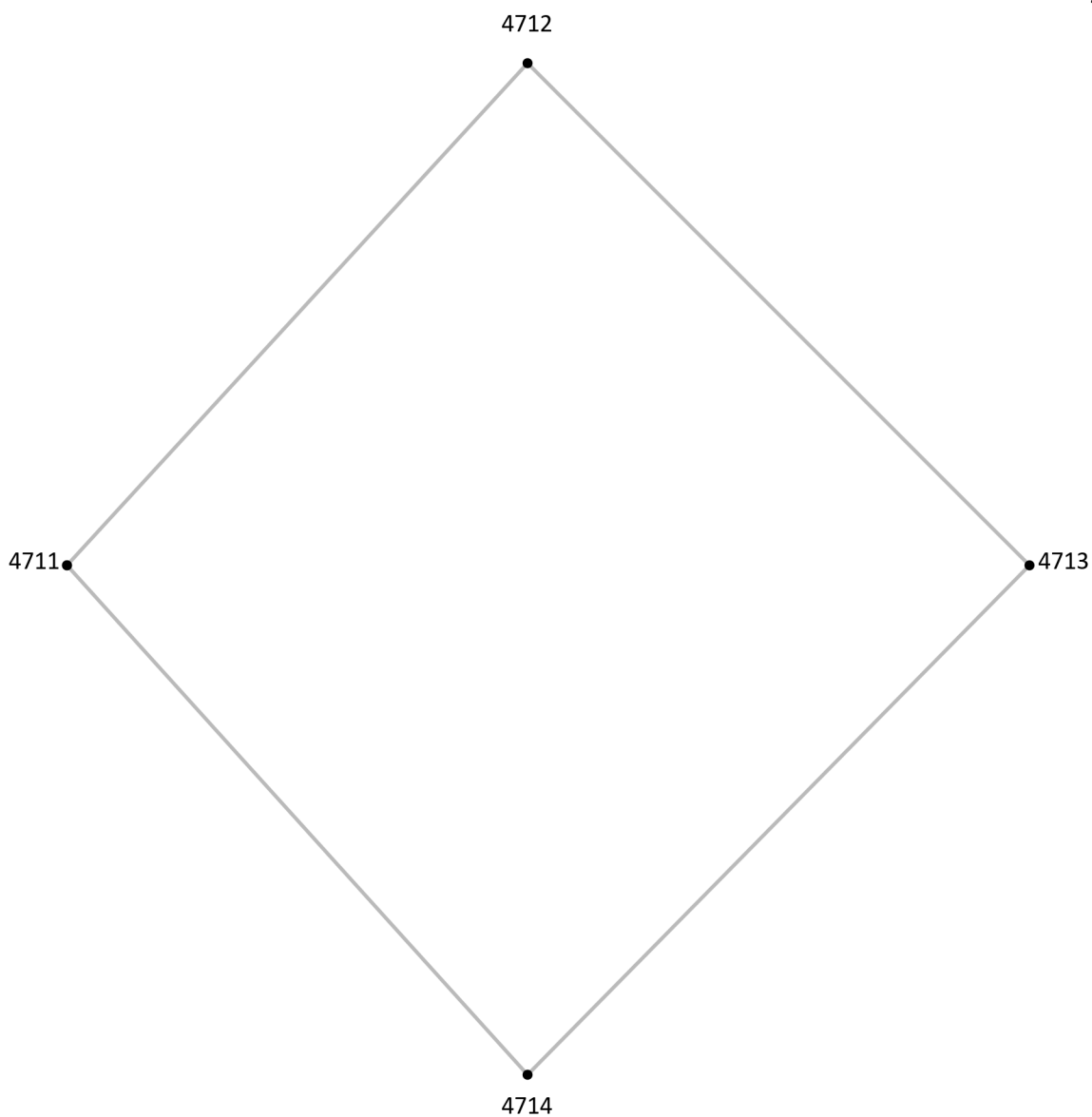
Подпись точки

Подпись \_\_\_\_\_ Дата «\_\_» \_\_\_\_\_ 20\_\_ г.

Место для оттиска печати лица, составившего описание местоположения границ объекта

## Раздел 4

### План границ объекта<sup>9</sup>



Масштаб: в 1 см - 0.2 м

Территориальная зона П2, часть 103

Используемые условные знаки и обозначения:



Граница территориальной зоны



Поворотная точка

13


Подпись точки

Подпись \_\_\_\_\_ Дата « \_\_\_ » \_\_\_\_\_ 20\_\_ г.

Место для оттиска печати лица, составившего описание местоположения границ объекта

## Раздел 4

### План границ объекта<sup>9</sup>



Масштаб: в 1 см - 5.6 м

Территориальная зона П2, часть 104

Используемые условные знаки и обозначения:



Граница территориальной зоны



Поворотная точка

13


Подпись точки

Подпись \_\_\_\_\_ Дата « \_\_\_ » \_\_\_\_\_ 20 \_\_\_ г.

Место для оттиска печати лица, составившего описание местоположения границ объекта

## Раздел 4

### План границ объекта<sup>9</sup>



Масштаб: в 1 см - 0.4 м

Территориальная зона П2, часть 105

Используемые условные знаки и обозначения:



Граница территориальной зоны



Поворотная точка

13

Подпись точки

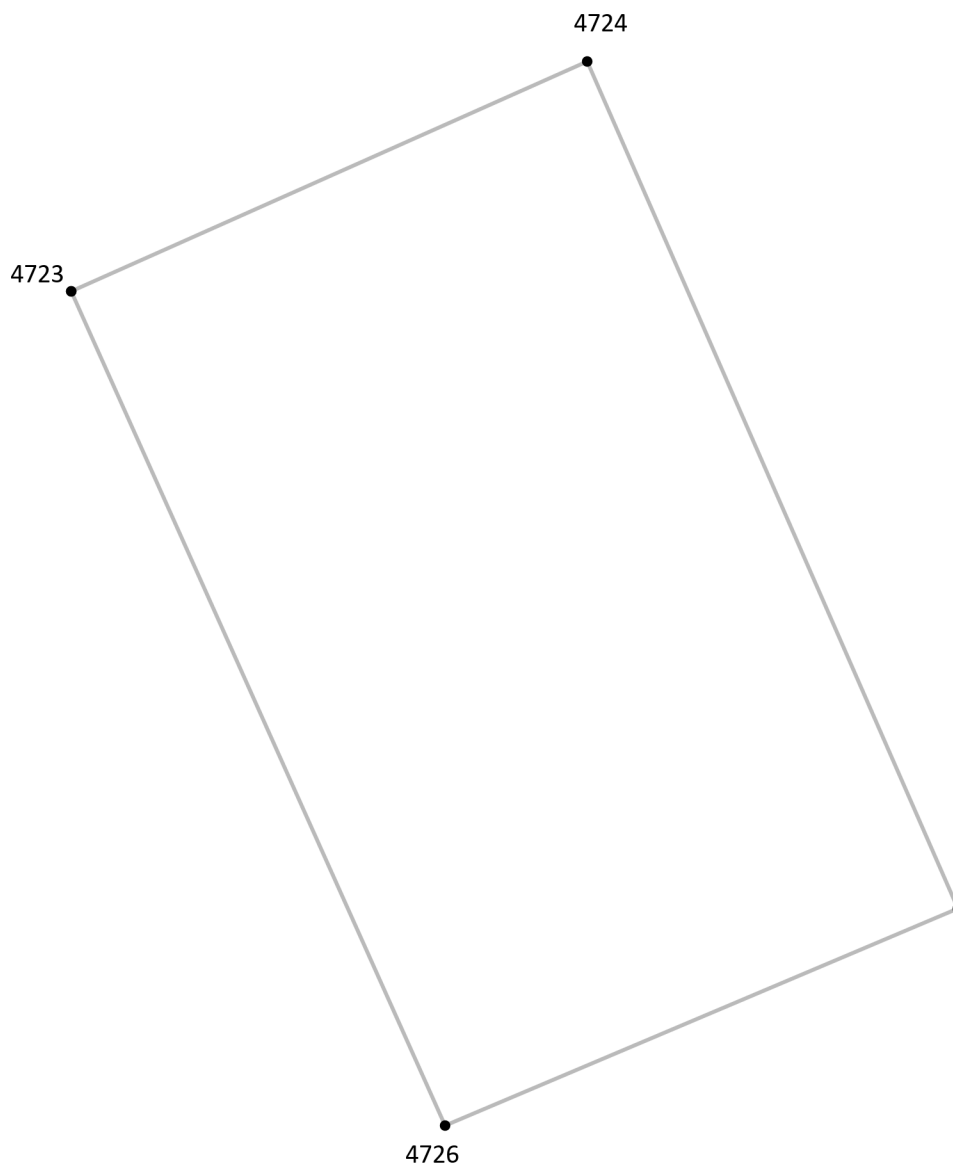
Подпись \_\_\_\_\_ Дата « \_\_\_ » \_\_\_\_\_ 20\_\_ г.

Место для оттиска печати лица, составившего описание местоположения границ объекта



## Раздел 4

### План границ объекта<sup>9</sup>



Масштаб: в 1 см - 0.7 м

Территориальная зона П2, часть 106

Используемые условные знаки и обозначения:



Граница территориальной зоны



Поворотная точка

13


Подпись точки

Подпись \_\_\_\_\_ Дата « \_\_\_ » \_\_\_\_\_ 20\_\_ г.

Место для оттиска печати лица, составившего описание местоположения границ объекта

## Раздел 4

### План границ объекта<sup>9</sup>



Масштаб: в 1 см - 0.8 м

Территориальная зона П2, часть 107

Используемые условные знаки и обозначения:



Граница территориальной зоны



Поворотная точка

13

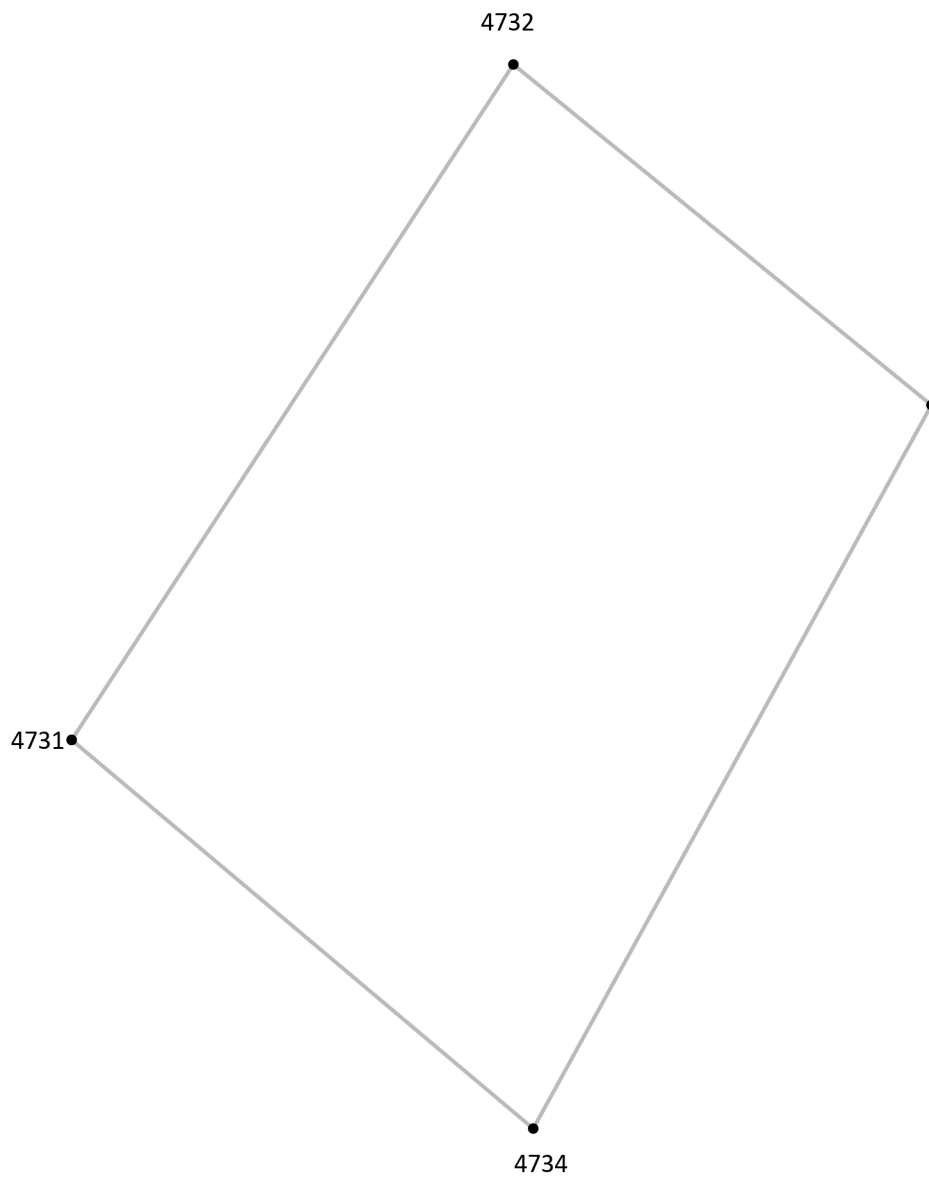
Подпись точки

Подпись \_\_\_\_\_ Дата « \_\_\_ » \_\_\_\_\_ 20 \_\_\_ г.

Место для оттиска печати лица, составившего описание местоположения границ объекта

## Раздел 4

### План границ объекта<sup>9</sup>



Масштаб: в 1 см - 4.3 м

Территориальная зона П2, часть 108

Используемые условные знаки и обозначения:



Граница территориальной зоны



Поворотная точка

13

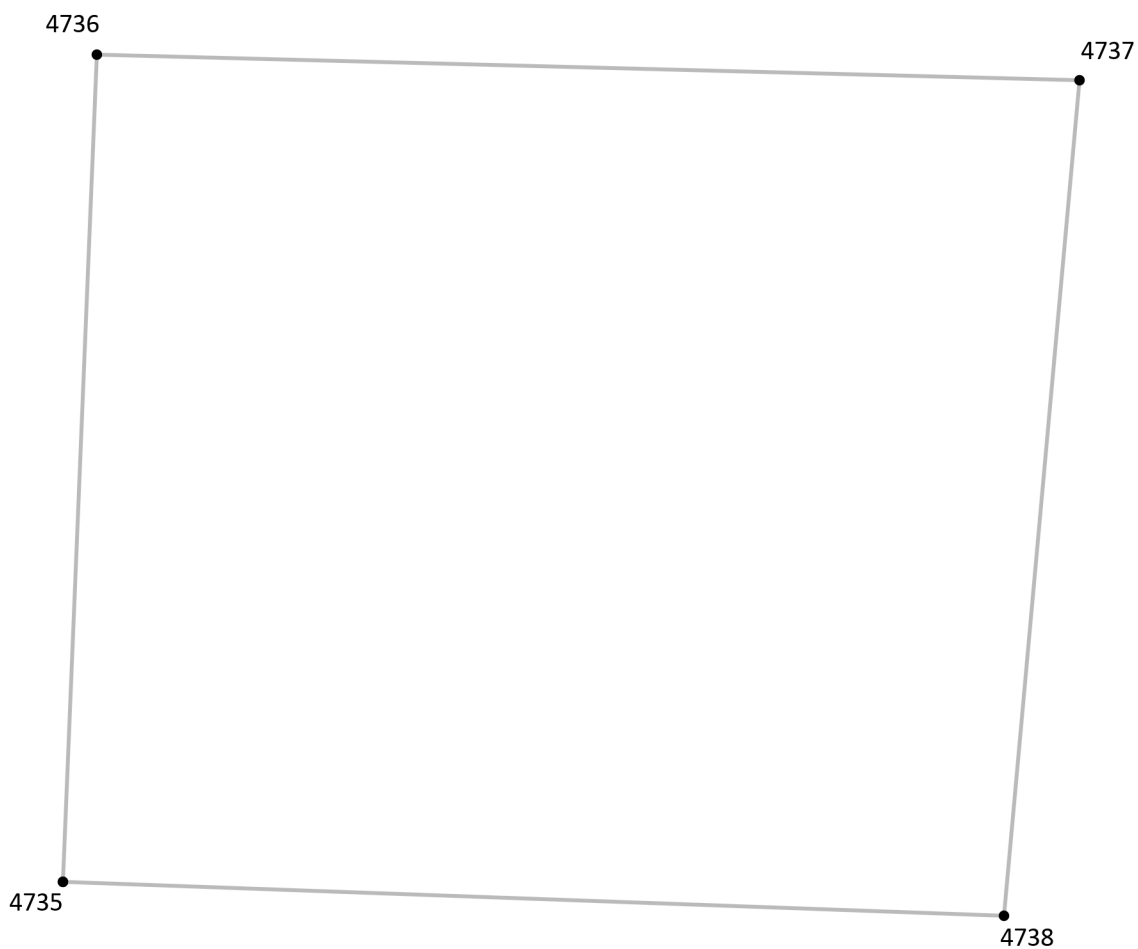
Подпись точки

Подпись \_\_\_\_\_ Дата « \_\_\_ » \_\_\_\_\_ 20\_\_ г.

Место для оттиска печати лица, составившего описание местоположения границ объекта

## Раздел 4

### План границ объекта<sup>9</sup>



Масштаб: в 1 см - 4.9 м

Территориальная зона П2, часть 109

Используемые условные знаки и обозначения:



Граница территориальной зоны



Поворотная точка

13

Подпись точки

Подпись \_\_\_\_\_ Дата « \_\_\_ » \_\_\_\_\_ 20\_\_ г.

Место для оттиска печати лица, составившего описание местоположения границ объекта

## Раздел 4

### План границ объекта<sup>9</sup>



4739



4741

Масштаб: в 1 см - 14 м

Территориальная зона П2, часть 110

Используемые условные знаки и обозначения:



Граница территориальной зоны



Поворотная точка

13

Подпись точки

Подпись \_\_\_\_\_ Дата « \_\_\_ » \_\_\_\_\_ 20\_\_ г.

Место для оттиска печати лица, составившего описание местоположения границ объекта

## Раздел 4

### План границ объекта<sup>9</sup>



4743

4746 4745

Масштаб: в 1 см - 14 м

Территориальная зона П2, часть 111

Используемые условные знаки и обозначения:



Граница территориальной зоны



Поворотная точка

13

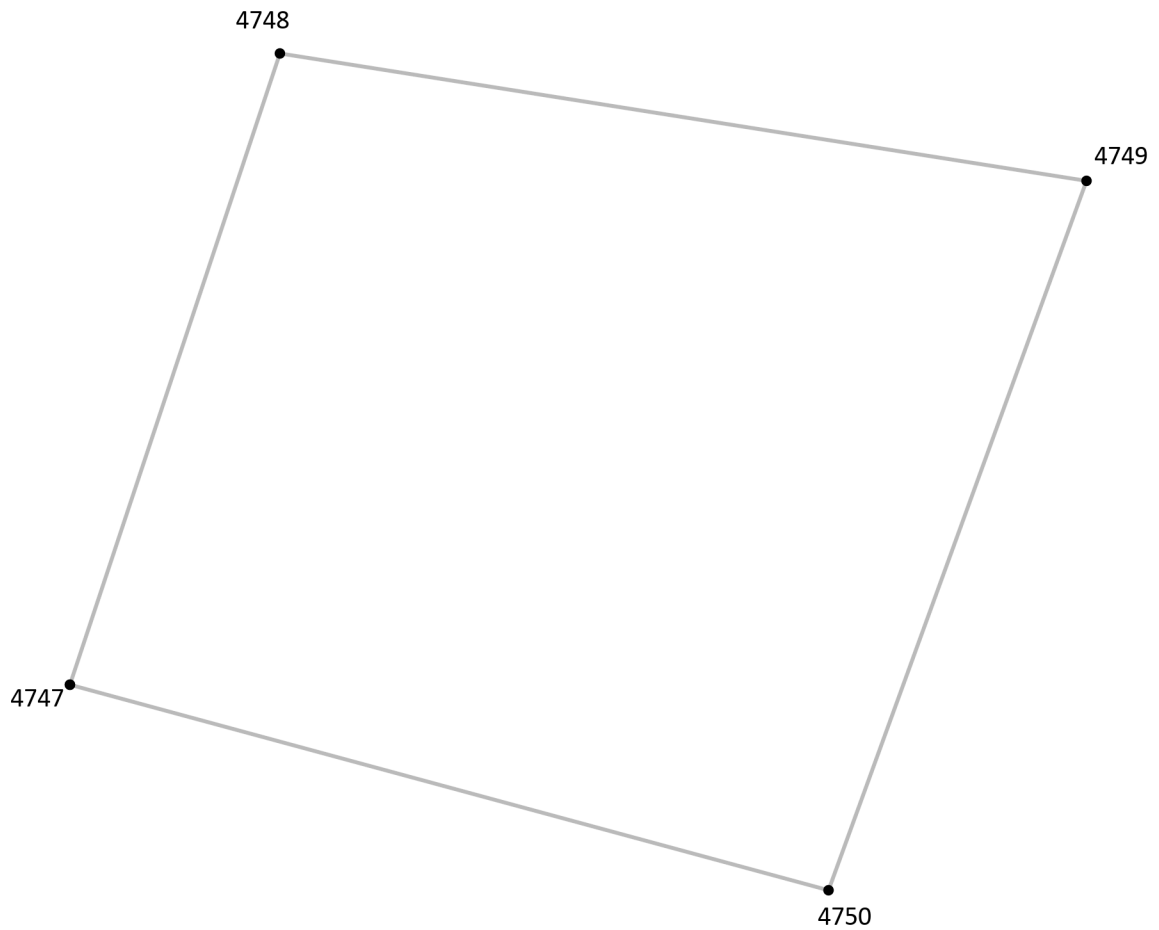
Подпись точки

Подпись \_\_\_\_\_ Дата « \_\_\_ » \_\_\_\_\_ 20 \_\_\_ г.

Место для оттиска печати лица, составившего описание местоположения границ объекта

## Раздел 4

### План границ объекта<sup>9</sup>



Масштаб: в 1 см - 3.7 м

Территориальная зона П2, часть 112

Используемые условные знаки и обозначения:



Граница территориальной зоны



Поворотная точка

13

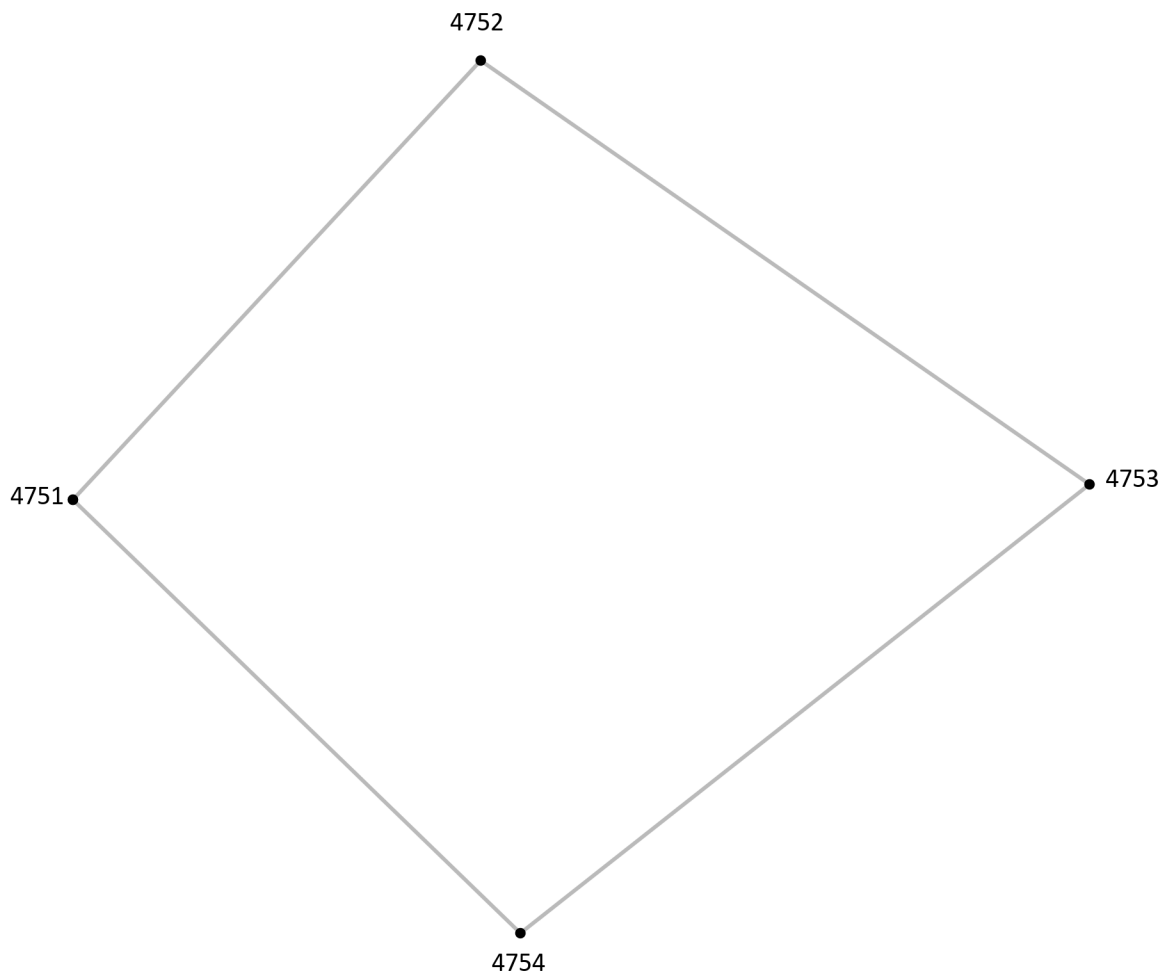
Подпись точки

Подпись \_\_\_\_\_ Дата «\_\_» \_\_\_\_\_ 20\_\_ г.

Место для оттиска печати лица, составившего описание местоположения границ объекта

## Раздел 4

### План границ объекта<sup>9</sup>



Масштаб: в 1 см - 7.2 м

Территориальная зона П2, часть 113

Используемые условные знаки и обозначения:



Граница территориальной зоны



Поворотная точка

13

Подпись точки


Подпись \_\_\_\_\_ Дата « \_\_\_ » \_\_\_\_\_ 20\_\_ г.

Место для оттиска печати лица, составившего описание местоположения границ объекта



## Раздел 4

### План границ объекта<sup>9</sup>



Масштаб: в 1 см - 0.2 м

Территориальная зона П2, часть 114

Используемые условные знаки и обозначения:



Граница территориальной зоны



Поворотная точка

13

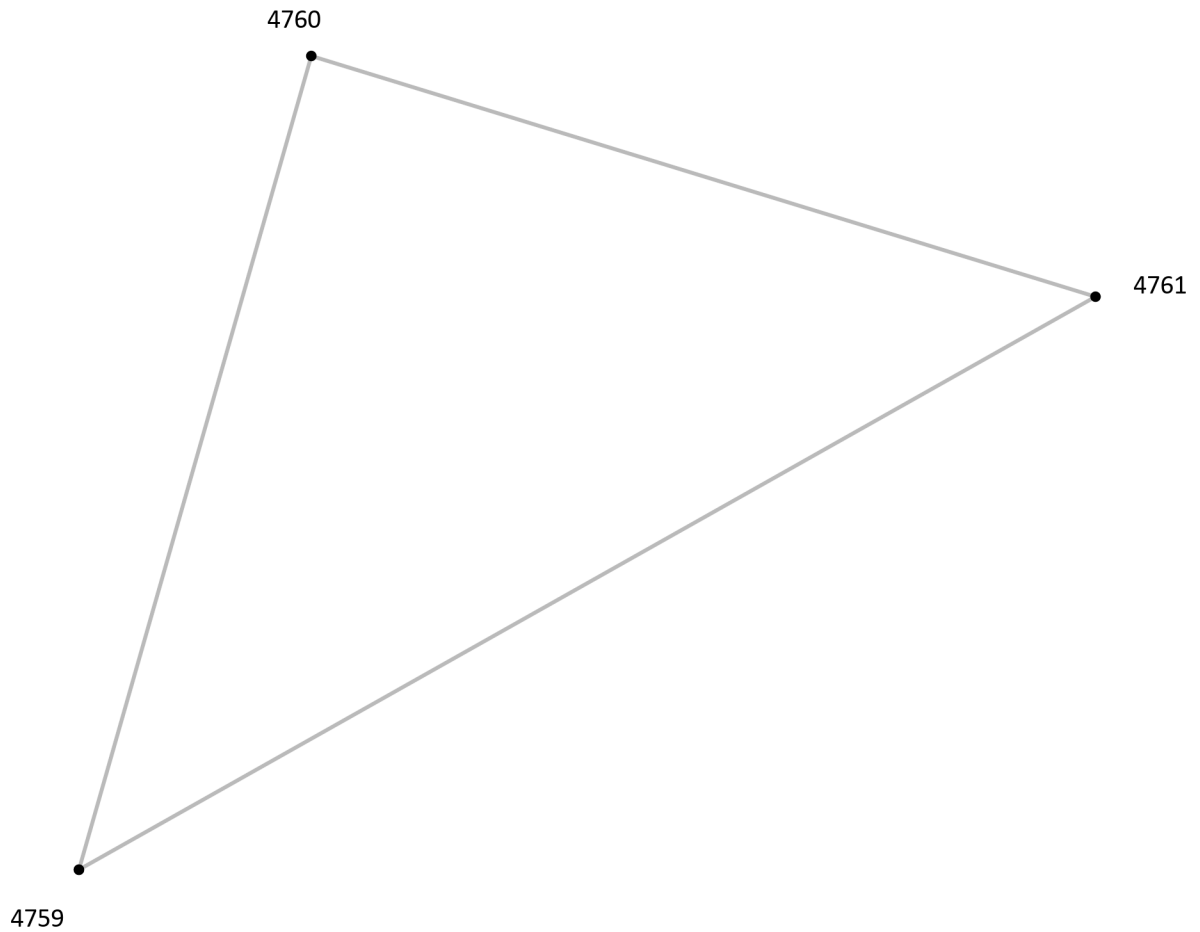
Подпись точки

Подпись \_\_\_\_\_ Дата « \_\_\_ » \_\_\_\_\_ 20\_\_ г.

Место для оттиска печати лица, составившего описание местоположения границ объекта

## Раздел 4

### План границ объекта<sup>9</sup>



Масштаб: в 1 см - 0.5 м

Территориальная зона П2, часть 115

Используемые условные знаки и обозначения:



Граница территориальной зоны



Поворотная точка

13

Подпись точки

Подпись \_\_\_\_\_ Дата « \_\_\_ » \_\_\_\_\_ 20\_\_ г.

Место для оттиска печати лица, составившего описание местоположения границ объекта

## Раздел 4

### План границ объекта<sup>9</sup>



Масштаб: в 1 см - 0.6 м

Территориальная зона П2, часть 116

Используемые условные знаки и обозначения:



Граница территориальной зоны



Поворотная точка

13

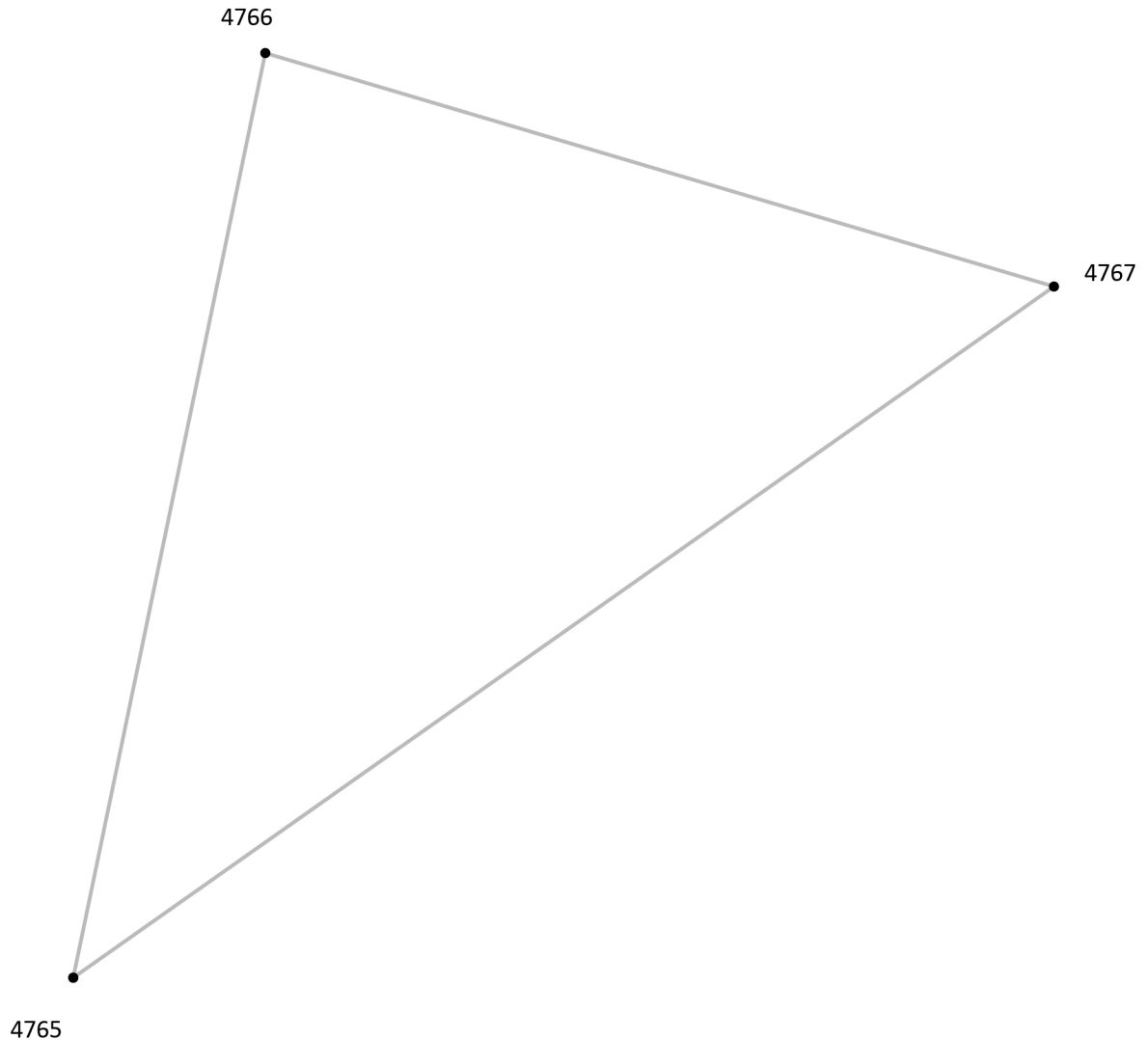
Подпись точки

Подпись \_\_\_\_\_ Дата « \_\_\_ » \_\_\_\_\_ 20\_\_ г.

Место для оттиска печати лица, составившего описание местоположения границ объекта

## Раздел 4

### План границ объекта<sup>9</sup>



Масштаб: в 1 см - 0.5 м

Территориальная зона П2, часть 117

Используемые условные знаки и обозначения:



Граница территориальной зоны



Поворотная точка

13

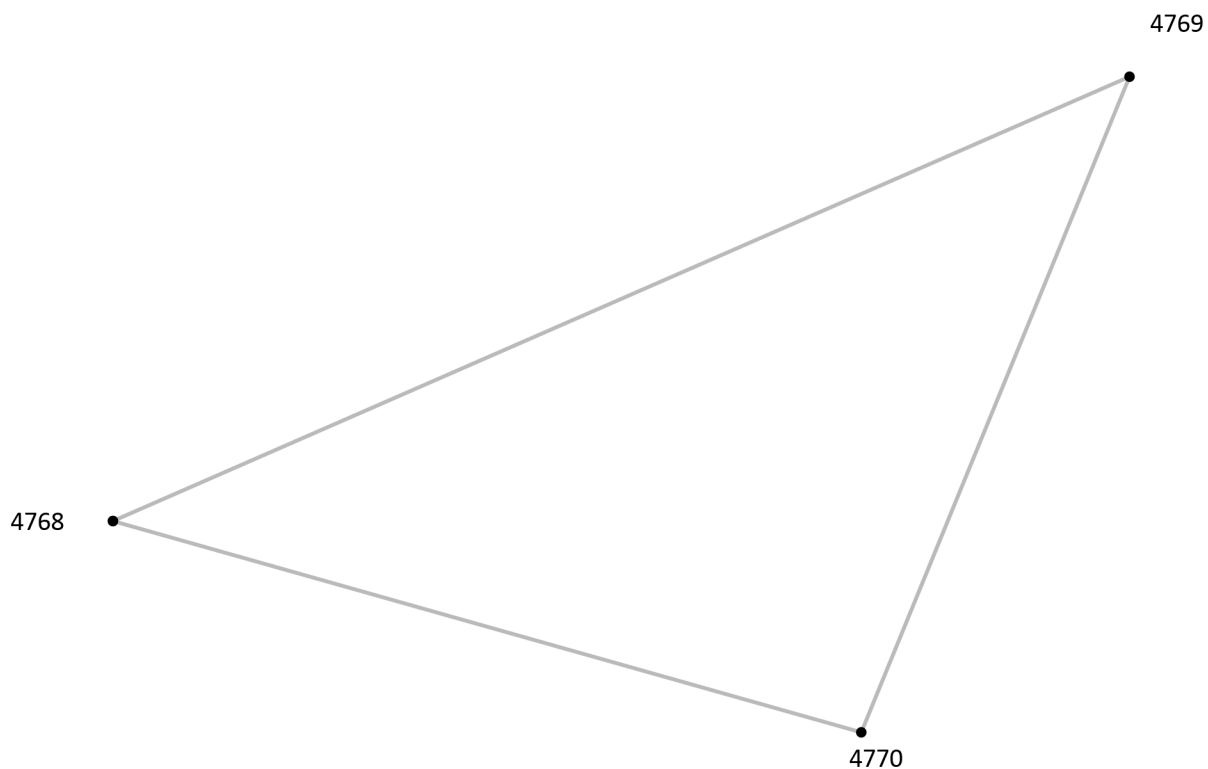
Подпись точки

Подпись \_\_\_\_\_ Дата «\_\_» \_\_\_\_\_ 20\_\_ г.

Место для оттиска печати лица, составившего описание местоположения границ объекта

## Раздел 4

### План границ объекта<sup>9</sup>



Масштаб: в 1 см - 0.6 м

Территориальная зона П2, часть 118

Используемые условные знаки и обозначения:



Граница территориальной зоны



Поворотная точка

13

Подпись точки

Подпись \_\_\_\_\_ Дата « \_\_\_ » \_\_\_\_\_ 20\_\_ г.

Место для оттиска печати лица, составившего описание местоположения границ объекта

<sup>1</sup> Графическое описание местоположения границ населенных пунктов, территориальных зон, особо охраняемых природных территорий и зон с особыми условиями использования территории (далее - Описание местоположения границ) составляется по результатам работ по определению координат характерных точек границ населенных пунктов, территориальных зон, особо охраняемых природных территорий и зон с особыми условиями использования территории либо части (частей) таких границ.

Описание местоположения границ составляется с использованием сведений Единого государственного реестра недвижимости, Единой электронной картографической основы, картографического материала, материалов дистанционного зондирования (далее - картографическая основа), а также по данным измерений, полученных на местности.

<sup>2</sup> В строке «Местоположение объекта» раздела «Сведения об объекте» приводится описание расположения объекта с указанием наименования субъекта Российской Федерации, муниципального образования, населенного пункта.

<sup>3</sup> В строке «Площадь объекта +/- величина погрешности определения площади (P +/- Дельта P)» раздела «Сведения об объекте» указываются площадь объекта и предельно допустимая погрешность определения такой площади, если определение площади объекта предусмотрено соответствующим договором подряда, заключаемым между заказчиком и исполнителем работ по определению местоположения объекта.

Площадь объекта указывается в квадратных метрах с округлением до 1 кв. метра.

<sup>4</sup> В строке «Иные характеристики объекта» раздела «Сведения об объекте» указываются иные характеристики объекта (при необходимости).

<sup>5</sup> В разделе «Сведения о местоположении границ объекта» указываются:  
система координат, используемая для ведения Единого государственного реестра недвижимости, в том числе номера соответствующих зон картографической проекции;  
сведения о характерных точках границ объекта;  
сведения о характерных точках части (частей) границы объекта.

Для обозначения характерных точек границ объекта используются арабские цифры. Для всех характерных точек границ объекта работ либо частей таких границ применяется сквозная нумерация.

Список характерных точек границ объекта в реквизитах «Сведения о характерных точках границ объекта» и «Сведения о характерных точках части (частей) границы объекта» должен завершаться номером начальной точки в случае, если такие границы представлены в виде замкнутого контура.

Реквизит «Сведения о характерных точках части (частей) границы объекта» заполняется в случае подготовки описания местоположения части (частей) границы объекта и (или) местоположения границ частей объекта, если законодательством Российской Федерации допускается описание местоположения границы в виде отдельных ее участков или описание границ частей объекта, в том числе в отношении территорий (подзон). В этом случае реквизит «Сведения о характерных точках границ объекта» не заполняется.

В реквизите «Сведения о характерных точках части (частей) границы объекта» границы частей объектов представляются в виде замкнутого контура.

Значения координат характерных точек границ объекта приводятся в метрах с округлением до 0,01 метра в указанной системе координат.

<sup>6</sup> В зависимости от примененных при выполнении работ методов определения координат характерных точек границ объекта в графе «Метод определения координат характерной точки» реквизита «Сведения о характерных точках границ объекта» указываются:

геодезический метод (метод триангуляции, полигонометрии, трилатерации, метод прямых, обратных или комбинированных засечек и иные геодезические методы);  
метод спутниковых геодезических измерений (определений);  
фотограмметрический метод;  
картометрический метод.

<sup>7</sup> Графа «Описание обозначения точки на местности (при наличии)» реквизита «Сведения о характерных точках границ объекта» заполняется в случае, если характерная точка обозначена на местности специальным информационным знаком. В остальных случаях в графе проставляется прочерк.

<sup>8</sup> Требования к заполнению раздела «Сведения о местоположении измененных (уточненных) границ объекта» аналогичны требованиям к заполнению раздела «Сведения о местоположении границ объекта».

Раздел «Сведения о местоположении измененных (уточненных) границ объекта» заполняется в случае, если сведения о местоположении изменяемых (уточняемых) границ объекта были внесены в Единый государственный реестр недвижимости.

<sup>9</sup> План границ объекта оформляется в масштабе, обеспечивающем читаемость местоположения границ объекта, с отображением характерных точек границ объекта, читаемых в таком масштабе.

План границ объекта оформляется в виде, совмещенном с картографической основой.

На плане границ объекта отображаются:

границы объекта (читаемые в выбранном масштабе характерные точки и части границ);  
установленные границы административно-территориальных образований;  
границы природных объектов и (или) объектов искусственного происхождения (если местоположение отдельных частей границ объекта определено через местоположение указанных объектов);  
необходимые обозначения;  
используемые условные знаки;  
выбранный масштаб.